

防災情報入手方法一覧表

別添資料-5









気象庁	http://www.jma.go.jp/jma/
長崎地方気象台	http://www.jma-net.go.jp/nagasaki-c/
国土交通省「川の防災情報」	http://www.river.go.jp/kawabou/ipAreaJump.do?gamenId=01-0201&refineType=1&fldCtlParty=no/
長崎県河川砂防情報システム(河川水位・雨量情報)	http://www.kasen-sabo.pref.nagasaki.jp
長崎県防災ポータル	http://www.pref.nagasaki.jp/sb/
(長崎市)	
長崎市ホームページ	http://www.city.nagasaki.lg.jp/
防災行政無線	
防災メール	
ハザードマップ配布	
(佐世保市)	
佐世保市ホームページ	http://www.city.sasebo.lg.jp/
防災行政無線	
防災メール	
コミュニティFM	
ハザードマップ配布	
(島原市)	
島原市ホームページ	http://www.city.shimabara.lg.jp/
溶岩ドーム情報配信システム	http://unzenyogansys.qsr.mlit.go.jp/
防災行政無線	
防災メール	
コミュニティFM	
(諫早市)	
諫早市ホームページ	http://www.city.isahaya.nagasaki.jp/
防災行政無線	
防災メール	
防災FAX	
コミュニティFM	
ハザードマップ配布	
(大村市)	
大村市ホームページ	http://www.city.omura.nagasaki.jp/
防災行政無線	
防災メール	
防災ラジオ	
コミュニティFM	
ハザードマップ配布	




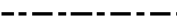
(平戸市)	
平戸市ホームページ	https://www.city.hirado.nagasaki.jp/kurashi/
防災行政無線	
防災メール	
(松浦市)	
松浦市ホームページ	http://www.city-matsuura.jp/
防災行政無線	
広報車	
ハザードマップ配布	
(対馬市)	
対馬市ホームページ	http://www.city.tsushima.nagasaki.jp/
IP告知放送システム	
緊急速報メール	
(壱岐市)	
壱岐市ホームページ	https://www.city.iki.nagasaki.jp/
告知放送	
防災メールの登録(空メール送信)	iki-mail@emp.ikkr.jp
壱岐市ケーブルテレビ	
ツイッター	
(五島市)	
五島市ホームページ	http://www.city.goto.nagasaki.jp/
防災行政無線	0959-75-0890で防災行政無線の内容を確認できます。
福江ケーブルテレビ・五島テレビ	
(西海市)	
西海市ホームページ	http://www.city.saikai.nagasaki.jp/
防災行政無線	
ハザードマップ配布	
(雲仙市)	
雲仙市ホームページ	http://www.city.unzen.nagasaki.jp/
防災行政無線	
(南島原市)	
南島原市ホームページ	http://www.city.minamishimabara.lg.jp/
南島原市防災WEBHP、緊急情報メール登録	http://www.city.minamishimabara-bousai.jp
南島原市防災用facebook	
南島原市防災用twitter	
防災行政無線	
防災ラジオ	
コミュニティFM	

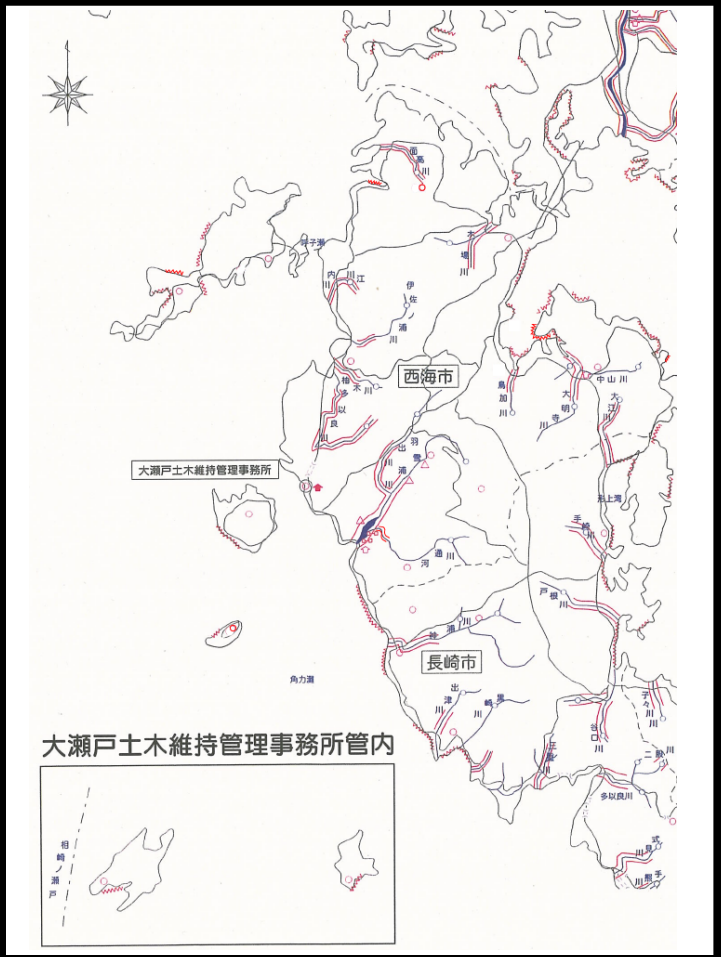
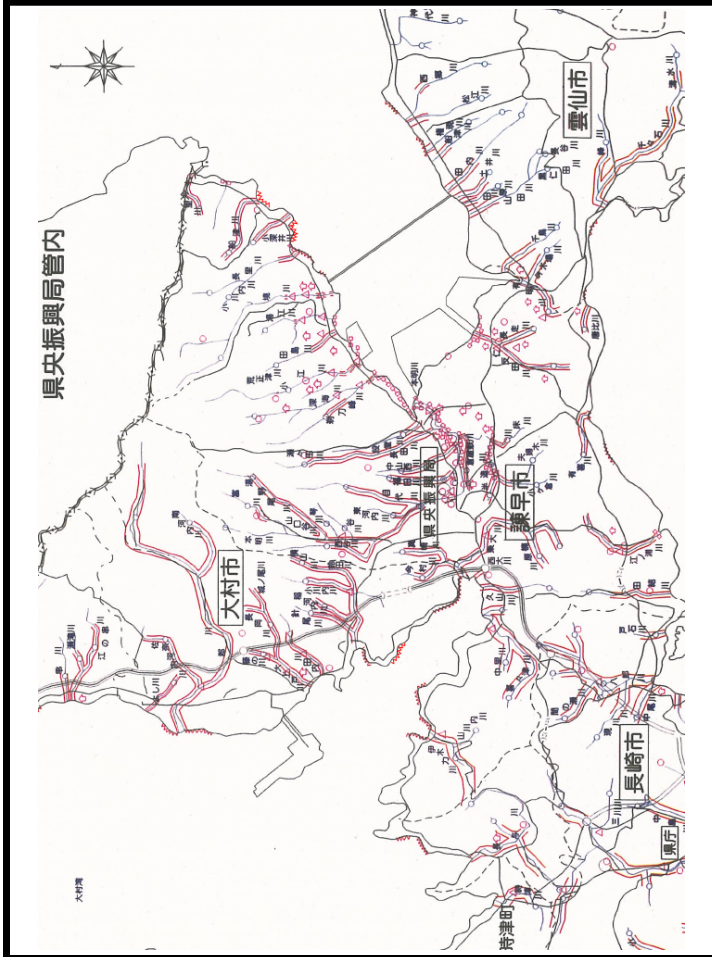
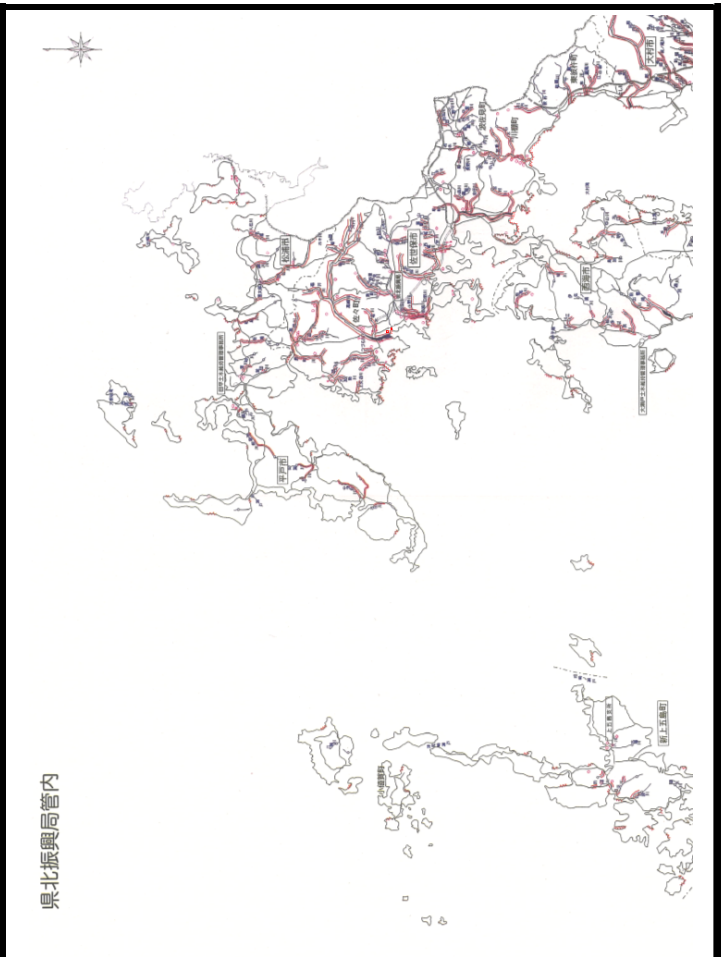
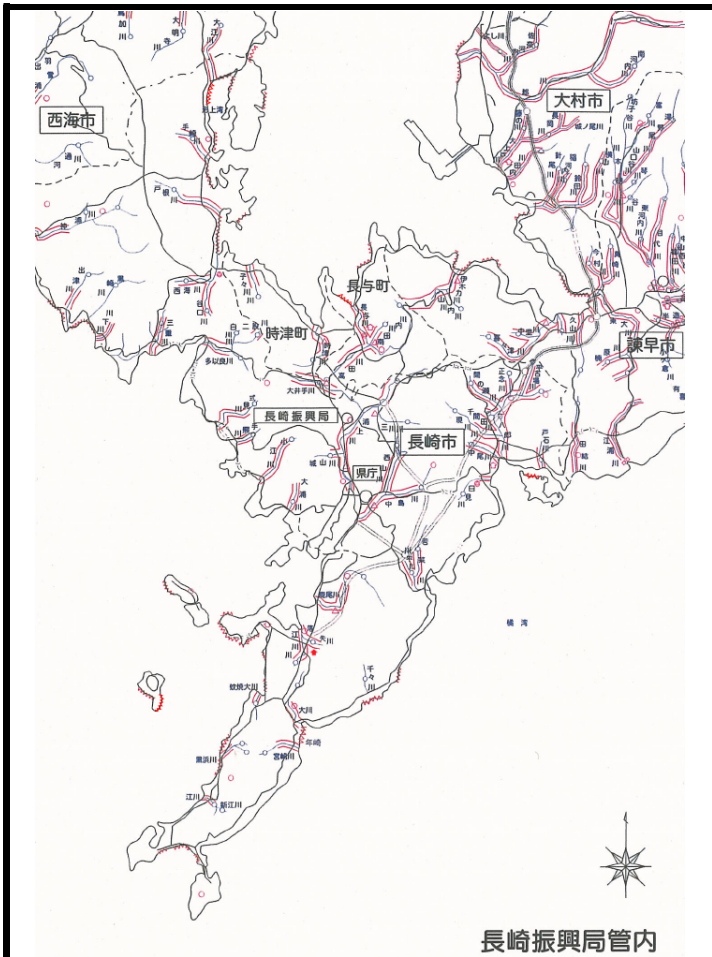
(長与町)	
長与町ホームページ	http://webtown.nagayo.jp/
	(補足)ホーム画面の「緊急情報」に防災関連の放送内容表示
防災情報(長与町の配信内容及び手段)	http://webtown.nagayo.jp/kurashi/anshinanzen/bousai/bousai_ivoho_new.pdf
	(補足)登録制メール・HP・フリーダイヤル・SNS(Facebook・Twitter)・ケーブルテレビ
防災メールの登録について	mobile@mobile.nagayo.jp
	(補足)火災情報・行政情報・防災情報の3種から受け取る種類を選択可能
防災行政無線	防災行政無線(デジタル)整備済み(町内64局)
防災ラジオ	
テレビ	長崎ケーブルテレビのデータ放送(dデータ)
(時津町)	
時津町ホームページ	http://www.town.togitsu.nagasaki.jp/
防災情報マップ	http://www.town.togitsu.nagasaki.jp/one_html3/pub/default.aspx?c_id=132
防災メールの登録について	togitsu@entry.mail-dpt.jp
防災行政無線	
(東彼杵町)	
東彼杵町ホームページ	http://www.sonogi.jp/
防災情報提供システム(防災infoひがしそのぎ)	
緊急速報メール	
データ放送	
(川棚町)	
川棚町ホームページ	http://www.kawatana.jp/
防災行政無線	
登録制メール	
ハザードマップ配布	
(波佐見町)	
波佐見町ホームページ	http://www.town.hasami.lg.jp/
ハザードマップ配布	
(佐々町)	
佐々町ホームページ	http://www.sazacho-nagasaki.jp/
ハザードマップ配布	
(新上五島町)	
新上五島町ホームページ	http://official.shinkamigoto.net/
防災行政無線	
広報車	

水 防 計 画 図

(凡 例)

	: 重要水防箇所（河川） ～ 1 級河川（指定区間）及び 2 級河川のみ
	: 重要水防箇所（海岸）
	: 重要水防箇所（水門等）
	: 雨量観測所
	: 水位観測所
	: 潮位観測所
	: 水防倉庫（県用）
	: 水防倉庫（水防管理団体用）

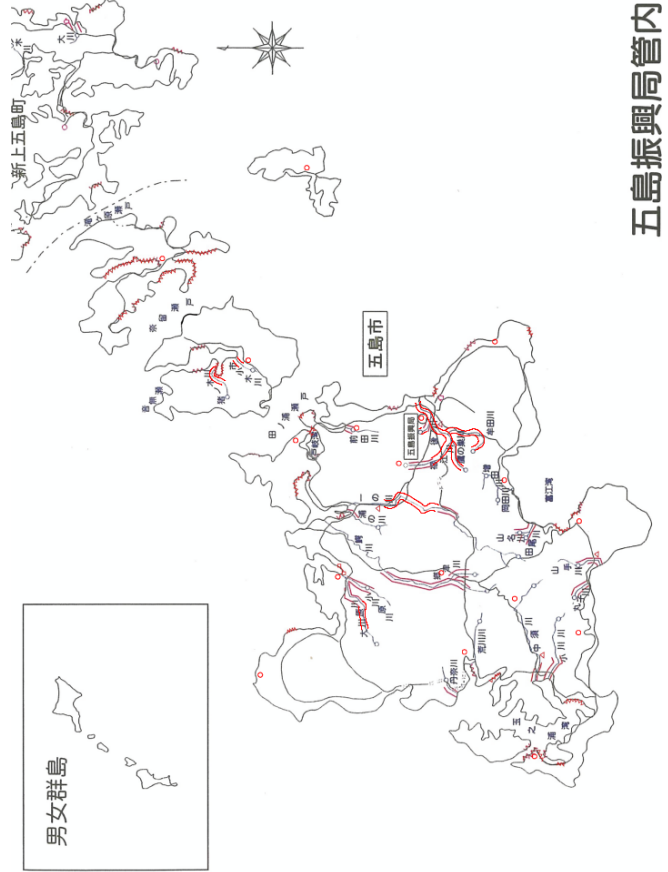
	一級河川
	二級河川
	県行政界
	市行政界



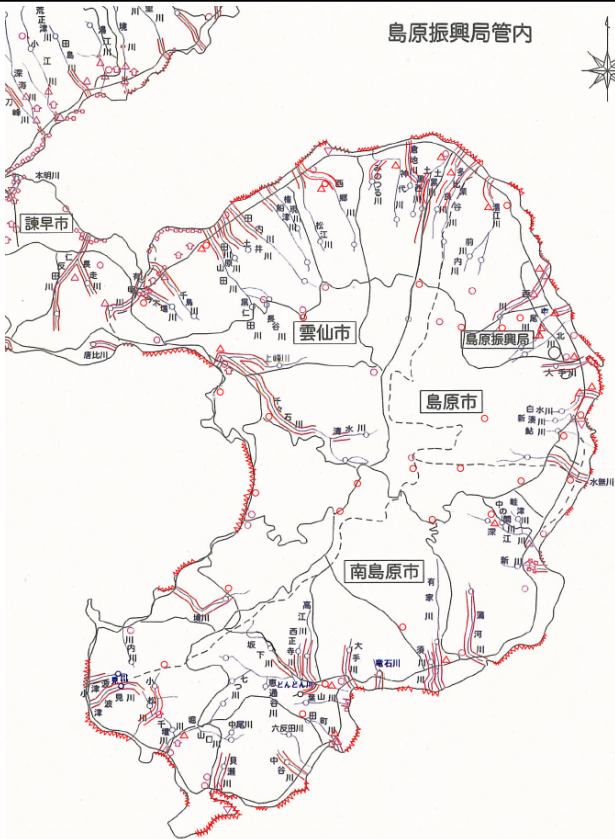
田平土木維持管理事務所管内



五島振興局管内



島原振興局管内

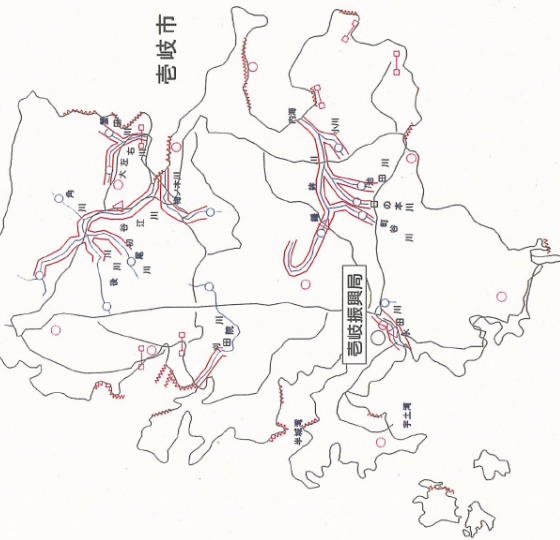


上五島支所管内





Sagami River Basin



Sagami River Basin

Table listing dam details for Sagami River Basin, including river name, dam name, location, length, and classification.

Tama River Basin



Table listing dam details for Tama River Basin, including river name, dam name, location, length, and classification.

市町村	河川	区	重要区	水防区	防区	延長(m)	予想工費	河川管理	河川	区	区分	番号
五島市	市小川	左	久賀町大字740番地	大瀬橋上流	300	0	0	A	1	B	2	二級
		右	久賀町大字748番地	大瀬橋上流	300	0	0	C	200	D	2	河川
五島市	備ノ木川	左	久賀町大字710番地	永里橋上流	600	0	0	A	12	B	2	二級
		右	久賀町大字710番地	永里橋上流	600	0	0	C	100	D	2	河川
五島市	前田川	左	赤通町	海	600	0	0	A	2	B	0.2	二級
		右	赤通町	海	600	0	0	C	300	D	2	河川
五島市	一の川	左	富江町繁敷二股	碓町大曲	900	0	0	A	10	B	6	二級
		右	富江町繁敷二股	碓町大曲	900	0	0	C	500	D	2	河川
五島市	山手川	左	富江町山手、野田川合流点	海	600	0	0	A	50	B	10	二級
		右	富江町山手、野田川合流点	海	1,640	0	0	C	500	D	2	河川
五島市	丸字川	左	富江町長峰、大山	海	800	0	0	A	7			二級
		右	富江町長峰、大山	海	800	0	0	C	400	D	2	河川
五島市	田尾川	左	富江町田尾、紫山2号	海	700	0	0	A	6	B	10	二級
		右	富江町田尾、紫山2号	海	700	0	0	C	200	D	2	河川
五島市	田尾川	左	富江町田尾、樋の元	田尾川合流点	600	0	0	A	2	B	2	二級
		右	富江町田尾、テラタ雄	田尾川合流点	600	0	0	C	200	D	2	河川
五島市	中瀬川	左	玉之浦町中瀬、後田	中瀬橋下流	1,200	0	0	A	20	B	5	二級
		右	玉之浦町中瀬、後田	中瀬橋下流	1,200	0	0	C	1,000	D	2	河川
五島市	小川川	左	玉之浦町小川、長戸橋	海	1,300	0	0	A	5	B	16	二級
		右	玉之浦町小川、長戸橋	海	1,300	0	0	C	400	D	2	河川
五島市	丹奈川	左	玉之浦町丹奈、後山	海	500	0	0	A	10	B	1	二級
		右	玉之浦町丹奈、後山	海	500	0	0	C	500	D	2	河川
五島市	大川原川	左	碓町町川原、末ノ山	海	3,000	0	0	A	25	B	21	二級
		右	碓町町川原、末ノ山	海	3,000	0	0	C	200	D	2	河川
五島市	大川原川	左	碓町町川原、タタノ水	海	3,000	0	0	A	5	B	15	二級
		右	碓町町川原、タタノ水	海	1,540	0	0	C	1,500	D	2	河川
五島市	小川原川	左	碓町町川原、小川原橋	小川原川合流点	1,540	0	0	A	5	B	15	二級
		右	碓町町川原、小川原橋	小川原川合流点	1,540	0	0	C	50	D	2	河川
五島市	浦の川	左	碓町町河崎、浦の川橋	海	100	0	0	A	2	B	0.2	二級
		右	碓町町河崎、浦の川橋	海	100	0	0	C	50	D	2	河川
五島市	鰯川	左	碓町町二本橋、中尾	松田、山本*	4,700	0	0	A	6	B	35	二級
		右	碓町町二本橋、中尾	松田、山本*	4,700	0	0	C	4,000	D	2	河川
五島市	鰯川	左	碓町町二本橋、中尾	松田、山本*	4,700	0	0	A	20	B	20	二級
		右	碓町町二本橋、中尾	松田、山本*	4,700	0	0	C	300	D	2	河川
小計	二級河川	20	河川		62,870	m						
五島振興局計	20	河川			62,870	m						

上五島支所管内

河川管理団体名	水系名	河川	区	重要区	水防区	防区	延長(m)	予想工費	河川管理	河川	区	区分	番号
上五島町	約道川	約道川	左	青方郷字開田	海	1,360	0	0	A	450	B	14	二級
			右	青方郷字開田	海	1,360	0	0	C	100	D	2	河川
			左	青方郷字開田	海	1,360	0	0	A	10	B	2	二級
			右	青方郷字開田	海	1,100	0	0	C	28	D	2	河川
小計	二級河川	6	河川		10,216	m							
上五島支所計	6	河川			10,216	m							

壱岐振興局管内

河川管理団体名	水系名	河川	区	重要区	水防区	防区	延長(m)	予想工費	河川管理	河川	区	区分	番号
上五島町	佐野原川	佐野原川	右	三日浦郷字釜山	海	600	0	0	A	300	B	2	二級
			左	三日浦郷字釜山	海	600	0	0	C	500	D	2	河川
上五島町	相河川	相河川	右	相河郷字木場	海	300	0	0	A	30	B	5	二級
			左	相河郷字木場	海	300	0	0	C	500	D	2	河川
上五島町	相河川	木原川	右	相河郷字平道562番2地	相河川合流点	972	0	0	A	0	B	6.2	二級
			左	相河郷字平道562番1地	相河川合流点	959	0	0	C	670	D	2	河川
上五島町	大川	大川	右	苅尾郷字岩瀬浦後字字通小路	海	100	0	0	A	55	B	2	二級
			左	苅尾郷字岩瀬浦後字字通小路	海	100	0	0	C	100	D	2	河川
上五島町	宮ノ川	宮ノ川	右	浦奈郷字浦奈	海	600	0	0	A	20	B	60	二級
			左	浦奈郷字宮ノ橋	海	600	0	0	C	450	D	2	河川
小計	二級河川	6	河川		10,216	m							
上五島支所計	6	河川			10,216	m							

市町村	河川	区	重要区	水防区	防区	延長(m)	予想工費	河川管理	河川	区	区分	番号	
壱岐市	対馬川	対馬川	右	勝本町立石南橋又保田	海	3,200	0	0	A	115	B	15	二級
			左	勝本町立石南橋又保田	海	3,200	0	0	C	1,200	D	2	河川
壱岐市	水田川	水田川	右	浦町/浦町水田橋字八郎	海	900	0	0	A	280	B	1	二級
			左	浦町/浦町水田橋字八郎	海	900	0	0	C	900	D	2	河川
小計	二級河川	14	河川		64,372	m							
壱岐振興局計	14	河川			64,372	m							

対馬振興局管内

河川管理団体名	水系名	河川	区	重要区	水防区	防区	延長(m)	予想工費	河川管理	河川	区	区分	番号
対馬市	佐須川	佐須川	右	網野町下原ノケノ床	海	4,180	0	0	A	115	B	50	二級
			左	網野町下原ノケノ床	海	4,180	0	0	C	4,500	D	2	河川
対馬市	網野川	網野川	右	網野町宮谷馬場崎橋	海	1,750	0	0	A	400	B	2	二級
			左	網野町宮谷馬場崎橋	海	1,750	0	0	C	1,750	D	2	河川
対馬市	阿波川	阿波川	右	網野町阿波字大多	海	1,600	0	0	A	10	B	1	二級
			左	網野町阿波字大多	海	1,600	0	0	C	300	D	2	河川
対馬市	阿連川	阿連川	右	網野町阿連字大栗	海	1,243	0	0	A	78	B	12	二級
			左	網野町阿連字大栗	海	1,243	0	0	C	300	D	2	河川
対馬市	久根川	久根川	右	網野町久根田舎橋在家	海	1,910	0	0	A	15	B	6	二級
			左	網野町久根田舎橋在家	海	1,910	0	0	C	600	D	2	河川
対馬市	推原川	推原川	右	網野町推原字成島	海	700	0	0	A	50	B	14	二級
			左	網野町推原字成島	海	700	0	0	C	700	D	2	河川
対馬市	小瀬川	小瀬川	右	網野町小瀬字樫	海	860	0	0	A	59	B	3	二級
			左	網野町小瀬字樫	海	860	0	0	C	800	D	2	河川
対馬市	小瀬川	櫻原川	右	網野町小瀬字竹の下	海	360	0	0	A	2	B	2	二級
			左	網野町小瀬字樫	小瀬川合流点	860	0	0	C	800	D	2	河川
対馬市	浅瀬川	浅瀬川	右	網野町浅瀬字南電良山	海	1,700	0	0	A	30	B	6	二級
			左	網野町浅瀬字南電良山	海	1,700	0	0	C	300	D	2	河川
対馬市	久和川	久和川	右	網野町久和字上原	海	1,132	0	0	A	30	B	4	二級
			左	網野町久和字上原	海	1,132	0	0	C	300	D	2	河川
対馬市	久田川	久田川	右	網野町久田字松五郎	海	1,093	0	0	A	65	B	6	二級
			左	網野町久田字久郎	海	1,093	0	0	C	300	D	2	河川
対馬市	瀬川	瀬川	右	網野町豆蔵橋	海	2,000	0	0	A	25	B	12	二級
			左	網野町豆蔵橋	海	2,000	0	0	C	600	D	2	河川
対馬市	鎌川	鎌川	右	津井島町鎌川浄水場	海	1,400	0	0	A	20	B	15	二級
			左	津井島町鎌川浄水場	海	1,400	0	0	C	500	D	2	河川
対馬市	鎌川	高島川	右	津井島町鎌川浄水場の傍	鎌川合流点	600	0	0	A	30	B	2	二級
			左	津井島町鎌川浄水場の傍	鎌川合流点	600	0	0	C	400	D	2	河川
対馬市	洲瀬川	洲瀬川	右	洲瀬・紅葉川合流点	海	2,028	0	0	A	15	B	12	二級
			左	洲瀬・紅葉川合流点	海	2,028	0	0	C	800	D	2	河川

対馬市	今里川	今里川	右	津井島町今里字土宮	海	1,200	0	0	A	48	B	5.2	二級
			左	津井島町今里字土宮	海	1,200	0	0	C	740	D	2	河川
対馬市	加志川	加志川	右	津井島町加志字原の原	海	1,900	0	0	A	10	B	5	二級
			左	津井島町加志字橋	海	1,900	0	0	C	500	D	2	河川
対馬市	仁徳川	仁徳川	右	豊玉町仁徳字山田原	海	1,000	0	0	A	20	B	1.2	二級
			左	豊玉町仁徳字赤町	海	1,000	0	0	C	1,000	D	2	河川
対馬市	曾川	曾川	右	豊玉町曾字大平	海	1,910	0	0	A	56	B	14	二級
			左	豊玉町曾字朽木	海	1,910	0	0	C	300	D	2	河川
対馬市	伊東川	伊東川	右	豊玉町伊東字長島	海	300	0	0	A	10	B	26.1	二級
			左	豊玉町伊東字田ノ	海	500	0	0	C	500	D	2	河川
対馬市	田川	田川	右	豊玉町田字大竹889	海	2,100	0	0	A	60	B	10	二級
			左	豊玉町田字大竹827	海	2,100	0	0	C	2,100	D	2	河川
対馬市	三根川	三根川	右	三根町三根字久保	海								

対馬市	琴川	琴川	右	上対馬町琴字仁田河内～海	2,560	氾水	標準工	A	48	B	5	二級河川	37
			左	上対馬町琴字仁田河内～海	2,560			C	300				
対馬市	舟志川	舟志川	右	上対馬町琴字大木庭～海	4,028	氾水	標準工	A	54	B	122	二級河川	38
			左	上対馬町琴字大木庭～海	4,028			C	800				
対馬市	玖須川	玖須川	右	上対馬町玖須字桑木島～海	1,440	氾水	標準工	A	5	B	4.5	二級河川	39
			左	上対馬町玖須字桑木島～海	1,440			C	300				
対馬市	豊川	豊川	右	上対馬町豊字豊河内～海	1,500	氾水	標準工	A	32	B	7.8	二級河川	40
			左	上対馬町豊字豊河内～海	1,500			C	500				
対馬市	芦見川	芦見川	右	上対馬町芦見字ツシカ～海	2,500	氾水	標準工	A	25	B	2.2	二級河川	41
			左	上対馬町芦見字ツシカ～海	2,500			C	250				
対馬市	一重川	一重川	右	上対馬町一重高ツミ～海	700	氾水	標準工	A	15	B	5	二級河川	42
			左	上対馬町一重高ツミ～海	700			C	1,000				
対馬市	小鹿川	小鹿川	右	上対馬町小鹿字唐船～海	600	氾水	標準工	A	64	B	5.9	二級河川	43
			左	上対馬町小鹿字唐船～海	600			C	2,000				
対馬市	大浦川	大浦川	右	上対馬町大浦字アコウ～海	1,428	氾水	標準工	A	31	B	5	二級河川	44
			左	上対馬町大浦字瀬戸原～海	1,428			C	100				
対馬市	比田勝川	比田勝川	右	上対馬町比田勝字双島～海	925	氾水	標準工	A	150	B	2	二級河川	45
			左	上対馬町比田勝字獅子窟～海	925			C	800				
小計	二級河川	45 河川			173,976 m								
対馬振興局計		45 河川			173,976 m								

水府管理区分	水系名	河川名	重要水防区	区	城	予定区	対馬水防	予想区	対馬水防	予想区	対馬水防	予想区	対馬水防	予想区	対馬水防	予想区	対馬水防	予想区
振興局	314 河川																	
振興局	314 河川																	

中川、佐々川、高峰川、大江川、坂瀬川(3市)、有明川、粟谷川、水無川の8河川(9箇所)で河川重複あり。