

# 防災情報入手方法一覧表

別添資料-5









気象庁	<a href="http://www.jma.go.jp/jma/">http://www.jma.go.jp/jma/</a>
長崎地方気象台	<a href="http://www.jma-net.go.jp/nagasaki-c/">http://www.jma-net.go.jp/nagasaki-c/</a>
国土交通省「川の防災情報」	<a href="http://www.river.go.jp/kawabou/ipAreaJump.do?gamenId=01-0201&amp;refineType=1&amp;fldCtlParty=no/">http://www.river.go.jp/kawabou/ipAreaJump.do?gamenId=01-0201&amp;refineType=1&amp;fldCtlParty=no/</a>
長崎県河川砂防情報システム(河川水位・雨量情報)	<a href="http://www.kasen-sabo.pref.nagasaki.jp">http://www.kasen-sabo.pref.nagasaki.jp</a>
長崎県防災ポータル	<a href="http://www.pref.nagasaki.jp/sb/">http://www.pref.nagasaki.jp/sb/</a>
(長崎市)	
長崎市ホームページ	<a href="http://www.city.nagasaki.lg.jp/">http://www.city.nagasaki.lg.jp/</a>
防災行政無線	
防災メール	
ハザードマップ配布	
(佐世保市)	
佐世保市ホームページ	<a href="http://www.city.sasebo.lg.jp/">http://www.city.sasebo.lg.jp/</a>
防災行政無線	
防災メール	
コミュニティFM	
ハザードマップ配布	
(島原市)	
島原市ホームページ	<a href="http://www.city.shimabara.lg.jp/">http://www.city.shimabara.lg.jp/</a>
溶岩ドーム情報配信システム	<a href="http://unzenyogansys.qsr.mlit.go.jp/">http://unzenyogansys.qsr.mlit.go.jp/</a>
防災行政無線	
防災メール	
コミュニティFM	
(諫早市)	
諫早市ホームページ	<a href="http://www.city.isahaya.nagasaki.jp/">http://www.city.isahaya.nagasaki.jp/</a>
防災行政無線	
防災メール	
防災FAX	
コミュニティFM	
ハザードマップ配布	
(大村市)	
大村市ホームページ	<a href="http://www.city.omura.nagasaki.jp/">http://www.city.omura.nagasaki.jp/</a>
防災行政無線	
防災メール	
防災ラジオ	
コミュニティFM	
ハザードマップ配布	





(平戸市)	
平戸市ホームページ	<a href="https://www.city.hirado.nagasaki.jp/kurashi/">https://www.city.hirado.nagasaki.jp/kurashi/</a>
防災行政無線	
防災メール	
(松浦市)	
松浦市ホームページ	<a href="http://www.city-matsuura.jp/">http://www.city-matsuura.jp/</a>
防災行政無線	
広報車	
ハザードマップ配布	
(対馬市)	
対馬市ホームページ	<a href="http://www.city.tsushima.nagasaki.jp/">http://www.city.tsushima.nagasaki.jp/</a>
IP告知放送システム	
緊急速報メール	
(壱岐市)	
壱岐市ホームページ	<a href="https://www.city.iki.nagasaki.jp/">https://www.city.iki.nagasaki.jp/</a>
告知放送	
防災メールの登録(空メール送信)	<a href="mailto:iki-mail@emp.ikkr.jp">iki-mail@emp.ikkr.jp</a>
壱岐市ケーブルテレビ	
ツイッター	
(五島市)	
五島市ホームページ	<a href="http://www.city.goto.nagasaki.jp/">http://www.city.goto.nagasaki.jp/</a>
防災行政無線	0959-75-0890で防災行政無線の内容を確認できます。
福江ケーブルテレビ・五島テレビ	
(西海市)	
西海市ホームページ	<a href="http://www.city.saikai.nagasaki.jp/">http://www.city.saikai.nagasaki.jp/</a>
防災行政無線	
ハザードマップ配布	
(雲仙市)	
雲仙市ホームページ	<a href="http://www.city.unzen.nagasaki.jp/">http://www.city.unzen.nagasaki.jp/</a>
防災行政無線	
(南島原市)	
南島原市ホームページ	<a href="http://www.city.minamishimabara.lg.jp/">http://www.city.minamishimabara.lg.jp/</a>
南島原市防災WEBHP、緊急情報メール登録	<a href="http://www.city.minamishimabara-bousai.jp">http://www.city.minamishimabara-bousai.jp</a>
南島原市防災用facebook	
南島原市防災用twitter	
防災行政無線	
防災ラジオ	
コミュニティFM	

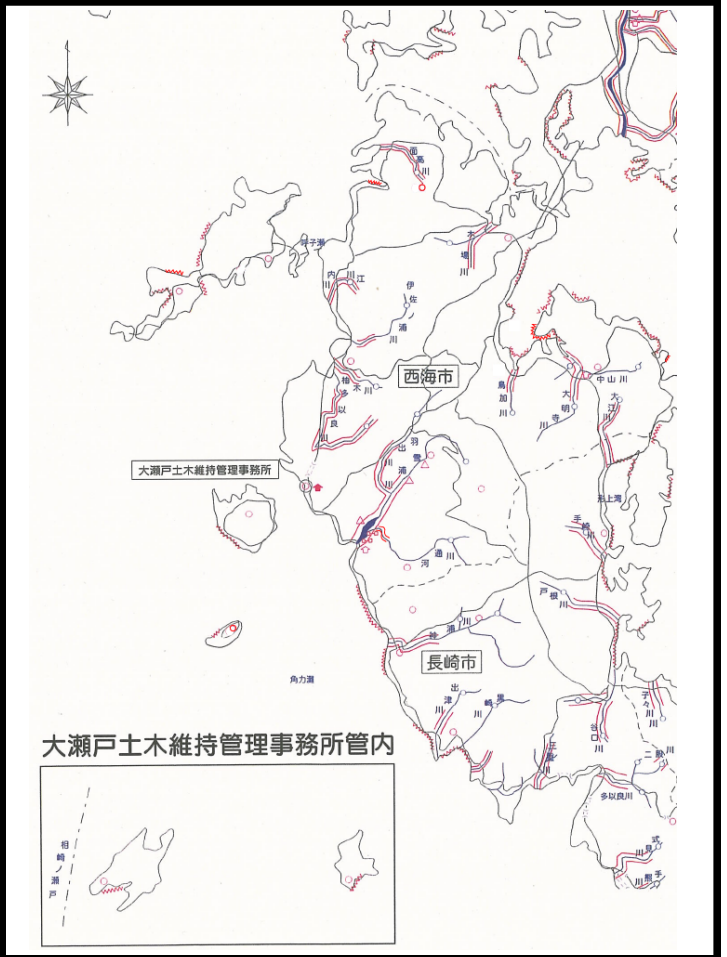
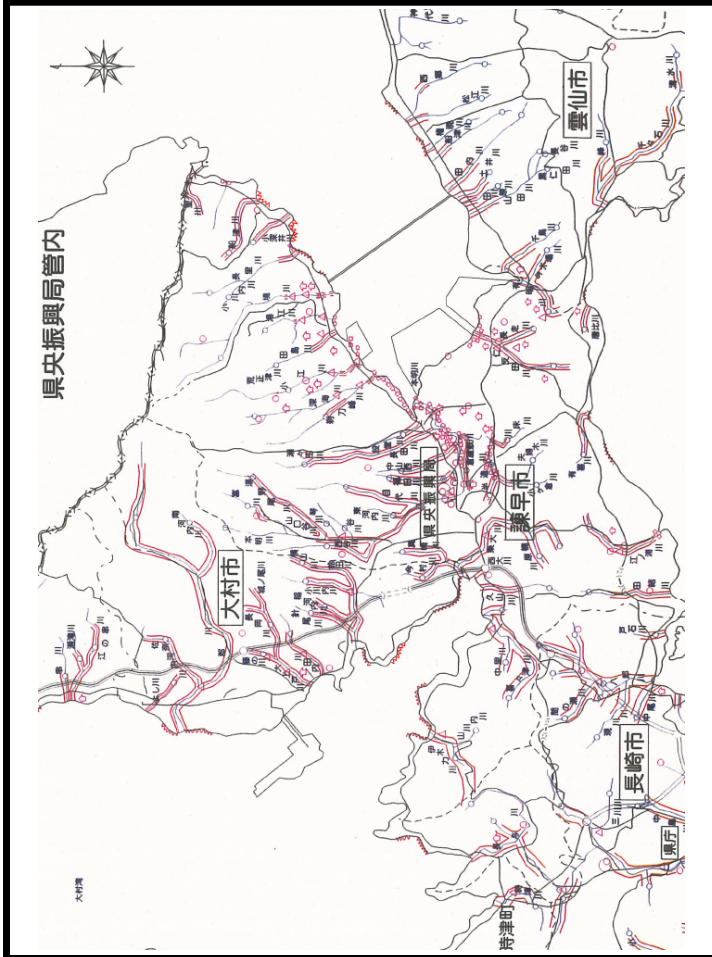
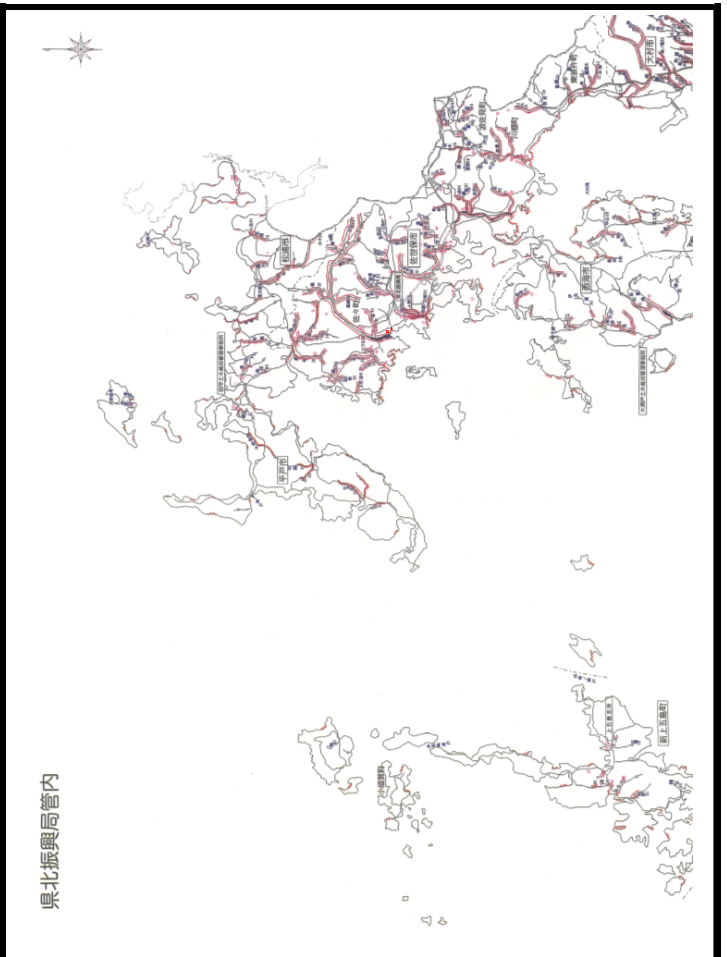
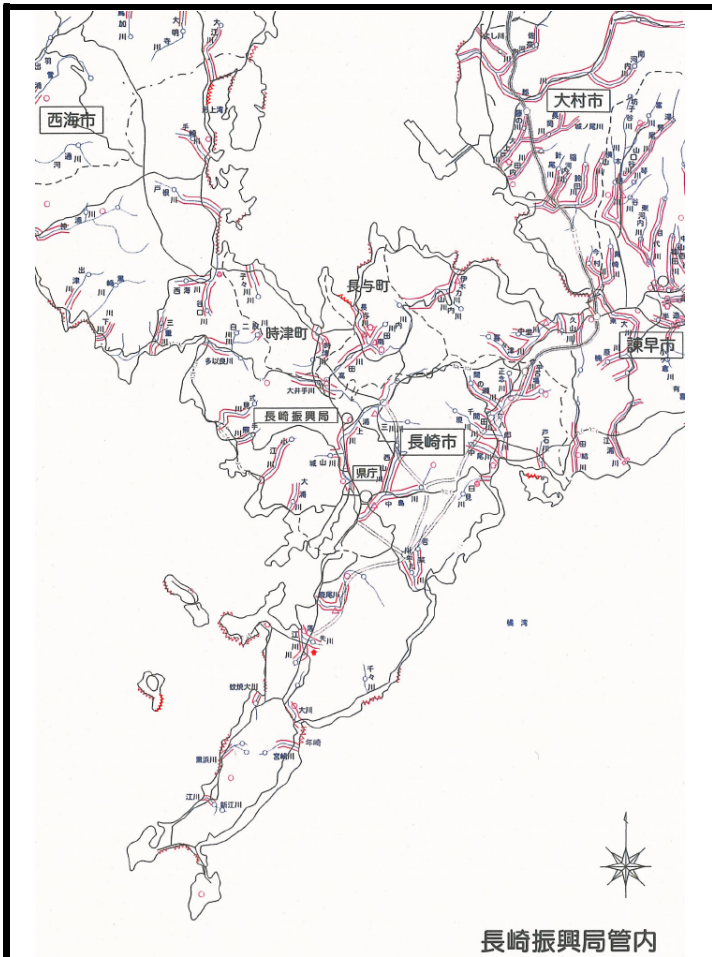
(長与町)	
長与町ホームページ	<a href="http://webtown.nagayo.jp/">http://webtown.nagayo.jp/</a>
	(補足)ホーム画面の「緊急情報」に防災関連の放送内容表示
防災情報(長与町の配信内容及び手段)	<a href="http://webtown.nagayo.jp/kurashi/anshinanzen/bousai/bousai_ivoho_new.pdf">http://webtown.nagayo.jp/kurashi/anshinanzen/bousai/bousai_ivoho_new.pdf</a>
	(補足)登録制メール・HP・フリーダイヤル・SNS(Facebook・Twitter)・ケーブルテレビ
防災メールの登録について	<a href="mailto:mobile@mobile.nagayo.jp">mobile@mobile.nagayo.jp</a>
	(補足)火災情報・行政情報・防災情報の3種から受け取る種類を選択可能
防災行政無線	防災行政無線(デジタル)整備済み(町内64局)
防災ラジオ	
テレビ	長崎ケーブルテレビのデータ放送(dデータ)
(時津町)	
時津町ホームページ	<a href="http://www.town.togitsu.nagasaki.jp/">http://www.town.togitsu.nagasaki.jp/</a>
防災情報マップ	<a href="http://www.town.togitsu.nagasaki.jp/one_html3/pub/default.aspx?c_id=132">http://www.town.togitsu.nagasaki.jp/one_html3/pub/default.aspx?c_id=132</a>
防災メールの登録について	<a href="mailto:togitsu@entry.mail-dpt.jp">togitsu@entry.mail-dpt.jp</a>
防災行政無線	
(東彼杵町)	
東彼杵町ホームページ	<a href="http://www.sonogi.jp/">http://www.sonogi.jp/</a>
防災情報提供システム(防災infoひがしそのぎ)	
緊急速報メール	
データ放送	
(川棚町)	
川棚町ホームページ	<a href="http://www.kawatana.jp/">http://www.kawatana.jp/</a>
防災行政無線	
登録制メール	
ハザードマップ配布	
(波佐見町)	
波佐見町ホームページ	<a href="http://www.town.hasami.lg.jp/">http://www.town.hasami.lg.jp/</a>
ハザードマップ配布	
(佐々町)	
佐々町ホームページ	<a href="http://www.sazacho-nagasaki.jp/">http://www.sazacho-nagasaki.jp/</a>
ハザードマップ配布	
(新上五島町)	
新上五島町ホームページ	<a href="http://official.shinkamigoto.net/">http://official.shinkamigoto.net/</a>
防災行政無線	
広報車	

# 水 防 計 画 図

( 凡 例 )

	: 重要水防箇所（河川） ～ 1 級河川（指定区間）及び 2 級河川のみ
	: 重要水防箇所（海岸）
	: 重要水防箇所（水門等）
	: 雨量観測所
	: 水位観測所
	: 潮位観測所
	: 水防倉庫（県用）
	: 水防倉庫（水防管理団体用）

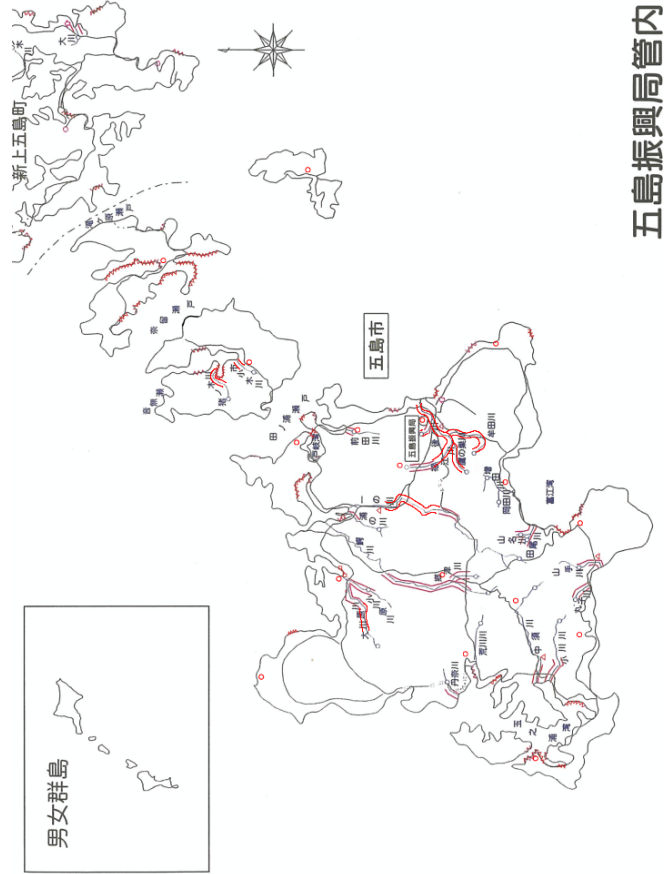
	一級河川
	二級河川
	県行政界
	市行政界



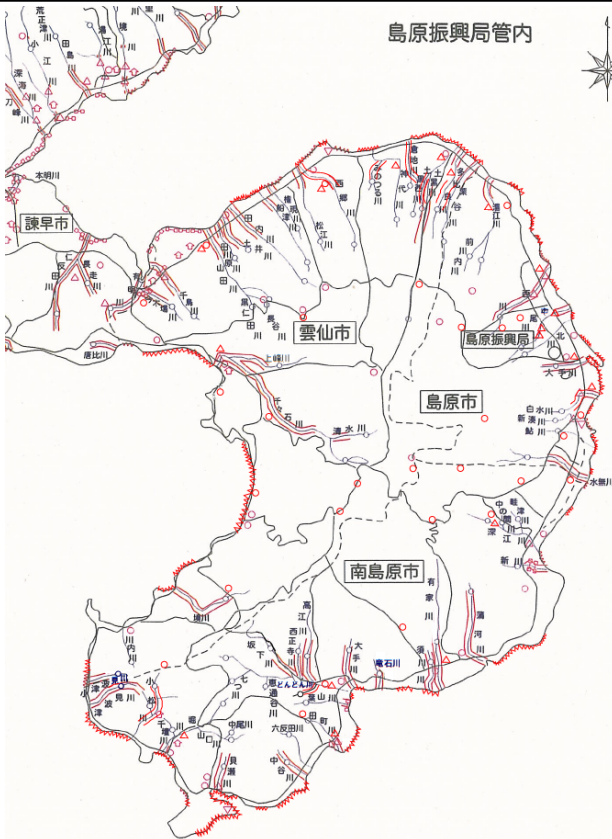
田平土木維持管理事務所管内



五島振興局管内



島原振興局管内

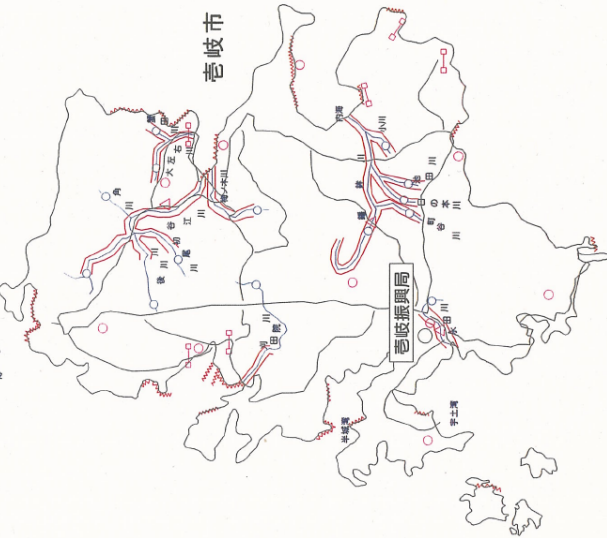


上五島支所管内





Sagami River Basin



Sagami River Basin

Water Management Agency	Water Name	River Name	Important Dam Area	Location	Distance (m)	Design	Construction Method	Design	Design	Design	Design	Design	Design
長崎市	浦上川	浦上川	右 三ノ山町970番8地先	浦上川合流点	7,038	決壊	土木	A 600 B 1	二級	河川	1		
長崎市	浦上川	城山川	左 花園町2400番3地先	浦上川合流点	970	決壊	土木	A 300	二級	河川	2		
長崎市	浦上川	大井手川	右 浦石4丁目434番2地先	浦上川合流点	1,250	決壊	土木	A 80	二級	河川	3		
長崎市	浦上川	三川川	右 三川町327番1地先	浦上川合流点	2,600	決壊	土木	A 200	二級	河川	4		
長崎市	中島川	中島川	右 本河内町2888番	中島川合流点	3,200	決壊	土木	A 4,900	二級	河川	5		
長崎市	中島川	西山川	右 西山2丁目(高部浄水場跡)	中島川合流点	2,000	決壊	土木	A 180	二級	河川	6		
長崎市	八郎川	八郎川	右 古賀町2472番地先	八郎川合流点	4,000	決壊	土木	A 800 B 10	二級	河川	7		
長崎市	八郎川	中尾川	右 田中町3693番地先	八郎川合流点	2,200	決壊	土木	A 150 B 5	二級	河川	8		
長崎市	八郎川	現川	右 現川町3051番地先	八郎川合流点	500	決壊	土木	A 60 B 2	二級	河川	9		
長崎市	八郎川	千間田川	右 千間田町1918番地先	八郎川合流点	500	決壊	土木	A 200	二級	河川	10		
長崎市	八郎川	間の瀬川	右 平間町1807番地先	八郎川合流点	1,800	決壊	土木	A 4 B 10	二級	河川	11		
長崎市	八郎川	松原川	右 松原町1935番地先	八郎川合流点	300	決壊	土木	A 1 B 10	二級	河川	12		
長崎市	八郎川	正念川	右 古賀町1689番地先	八郎川合流点	1,400	決壊	土木	A 1 B 6	二級	河川	13		
長崎市	八郎川	平古場川	右 中里町1789番地先	八郎川合流点	1,300	決壊	土木	A 70 B 6	二級	河川	14		
長崎市	若菜川	若菜川	右 早坂町1420番地先	若菜川合流点	3,810	決壊	土木	A 420 B 12	二級	河川	15		
長崎市	若菜川	川平川	右 茂木町1251番地先	若菜川合流点	280	決壊	土木	A 3 B 2	二級	河川	16		
長崎市	日見川	日見川	右 界野町423番地先	日見川合流点	1,750	決壊	土木	A 110 B	二級	河川	17		
長崎市	戸石川	戸石川	右 戸石町862番1地先	戸石川合流点	700	決壊	土木	A 20 B 10	二級	河川	18		
長崎市	大浦川	大浦川	右 大浜町1531番地先	大浦川合流点	300	決壊	土木	A 300 B 0.5	二級	河川	19		

Tama River Basin



Tama City

長崎市	小江川	小江川	右 小江町1405番地先	小江川合流点	1,700	決壊	土木	A 16 B 4	二級	河川	20		
長崎市	手紙川	手紙川	右 上浦町475番1地先	手紙川合流点	1,000	決壊	土木	A 55 B 18	二級	河川	21		
長崎市	式見川	式見川	右 園田町749番地先	式見川合流点	1,500	決壊	土木	A 190 B 4	二級	河川	22		
長崎市	多以良川	二股川	右 鴨見町(鴨見ダム下流)	多以良川合流点	1,100	決壊	土木	A 40 B 0.1	二級	河川	23		
長崎市	多以良川	多以良川	右 多以良町360番地先	多以良川合流点	1,200	決壊	土木	A 8 B 3	二級	河川	24		
長崎市	千々川	千々川	右 千々町1278番地	千々川合流点	620	決壊	土木	A 2 B 0.1	二級	河川	25		
長崎市	三倉川	三倉川	右 三倉町2565番地先	三倉川合流点	1,100	決壊	土木	A 40 B 12	二級	河川	26		
長崎市	鹿尾川	鹿尾川	右 上戸町323番地先	鹿尾川合流点	3,000	決壊	土木	A 7,350 B 4	二級	河川	27		
長崎市	江川川	江川川	右 平浦町90番地先	江川川合流点	2,230	決壊	土木	A 70 B 2	二級	河川	28		
長崎市	江川川	落穴川	右 落穴町267番地先	江川川合流点	600	決壊	土木	A 40	二級	河川	29		
長崎市	黒浜川	黒浜川	右 黒浜町宇木田611番地1	黒浜川合流点	600	決壊	土木	A 10 B 4	二級	河川	30		
長崎市	江川	江川	右 高浜町宇木田3457番地先	江川合流点	1,430	決壊	土木	A 79 B 9.6	二級	河川	31		
長崎市	江川	新江川	右 高浜町宇木田1472番3地先	新江川合流点	105	決壊	土木	A 84 B 80	二級	河川	32		
長崎市	大川	大川	右 大川町382番1地先	大川合流点	910	決壊	土木	A 26 B 2	二級	河川	33		
長崎市	宮崎川	宮崎川	右 宮崎町宇木田1472番3地先	宮崎川合流点	105	決壊	土木	A 84 B 80	二級	河川	34		
長崎市	出津川	出津川	右 出津町宇木田1472番3地先	出津川合流点	105	決壊	土木	A 84 B 80	二級	河川	35		
長崎市	神浦川	神浦川	右 神浦町宇木田1472番3地先	神浦川合流点	105	決壊	土木	A 84 B 80	二級	河川	36		
長崎市	川下川	川下川	右 川下町宇木田1472番3地先	川下川合流点	105	決壊	土木	A 84 B 80	二級	河川	37		
長崎市	西南川	西南川	右 西南町宇木田1472番3地先	西南川合流点	105	決壊	土木	A 84 B 80	二級	河川	38		
長崎市	西南川	谷口川	右 谷口町宇木田1472番3地先	西南川合流点	105	決壊	土木	A 84 B 80	二級	河川	39		

長崎市	戸畑川	戸畑川	右 戸畑川橋町字第291 6番1地先	～海	480	浸水	橋上の工	A 12 B 4	二級	41
			左 戸畑川橋町字第291 6番1地先	～海	480	決壊	C 300		河川	
長崎市	手嶋川	手嶋川	右 長崎町字山口1355 5番地先	～海	2,960	浸水	橋上の工	A 5 B 10	二級	42
			左 長崎町字第1525 5番9地先	～海	2,380	決壊	C 1,200		河川	
長崎市	大江川	大江川	右 郡上大江橋	～海	306	浸水	橋上の工	A 7	二級	43
			左 郡上大江橋	～海	306	決壊	C 50		河川	
長崎市	村松川	村松川	右 等海村松町1784番地 先	～海	1,550	浸水	橋上の工	A 196 B 17.6	二級	44
			左 等海村松町1780番地 先	～海	1,550	決壊	C 150		河川	
長崎市計	二級河川	44 河川	大江川は市境で分割計上			146,476 m				
長与町	長与川	長与川	右 本川内郷字中留原307 6番2地先	～海	8,720	浸水	橋上の工	A 390 B 29	二級	1
			左 本川内郷字中留原182 4番地先	～海	8,720	決壊	C 3,700 D 200		河川	
長与町	長与川	高田川	右 高田郷字大平1796番 38地先	～長与川合流点	2,000	浸水	橋上の工	A 38 B 3	二級	2
			左 高田郷字大平1798番 1地先	～長与川合流点	2,000	決壊	C 800 D 150		河川	
長与町	長与川	南田川 内川	右 丸田郷字吉田1878番 地先	～長与川合流点	1,400	浸水	橋上の工	A 75 B 20	二級	3
			左 丸田郷字吉田1879番 地先	～長与川合流点	1,400	決壊	C 830		河川	
長与町計	二級河川	3 河川				24,240 m				
時津町	時津川	時津川	右 元村郷字手平瀬打坂橋	～海	2,650	浸水	橋上の工	A 240 B 6	二級	1
			左 元村郷字園田打坂橋	～海	2,650	決壊	C 1,400		河川	
時津町	字々川川	字々川川	右 字々川郷字中山	～海	1,300	浸水	橋上の工	A 6 B 8	二級	2
			左 字々川郷字中山	～海	1,300	決壊	C 800		河川	
時津町計	二級河川	2 河川				7,900 m				
長崎振興局計	二級河川	49 河川	大江川は市境で分割計上			178,616 m				

県北振興局管内

水防管理団体名	水系名	河川名	重要水防区	延長(m)	子思される被害状況	A家戸数	B区分	番号	
佐世保市	宮村川	宮村川	右 藤道町	～海	3,294	浸水	A 130 B 50	二級	1
			左 藤道町	～海	3,130	決壊	C 2,940 D 250	河川	
佐世保市	日字川	日字川	右 黒髪町	～海	1,112	浸水	A 2,450 B 10	二級	2
			左 黒髪町	～海	1,300	決壊	C 1,700 D 300	河川	
佐世保市	日字川	犬尾川	右 黒髪町	～日字川合流点	1,000	浸水	A 82 B 1.2	二級	3
			左 黒髪町	～日字川合流点	1,000	決壊	C 300 D	河川	
佐世保市	日字川	黒髪川	右 黒髪町	～日字川合流点	320	浸水	A 8 B 2	二級	4
			左 黒髪町	～日字川合流点	320	決壊	C 230 D	河川	
佐世保市	日字川	山口川	右 黒髪町	～日字川合流点	90	浸水	A 20 B 50	二級	5
			左 黒髪町	～日字川合流点	90	決壊	C 1,900 D	河川	
佐世保市	日字川	西龍川	右 大和町	～日字川合流点	1,420	浸水	A 50 B 1.2	二級	6
			左 大和町	～日字川合流点	1,420	決壊	C 300 D	河川	

佐世保市	小佐々川	小佐々川	右 小佐々町番木場	～海	4,087	浸水	橋上の工	A 23 B 10	二級	27
			左 小佐々町番木場	～海	4,160	決壊	C 47 D	河川		
佐世保市	上矢岳川	上矢岳川	右 小佐々町矢岳	～海	1,520	浸水	橋上の工	A 30 B 10	二級	28
			左 小佐々町矢岳	～海	1,520	決壊	C 100 D	河川		
佐世保市	小佐々川	つづみ川	右 小佐々町つづみ3番地 先	～小佐々川合流点	1,107	浸水	橋上の工	A 15 B 0.5	二級	29
			左 小佐々町つづみ179番 先	～小佐々川合流点	1,107	決壊	C 300 D 小学校	河川		
佐世保市	江迎川	江迎川	右 江迎町元字川内平	～海	8,200	浸水	橋上の工	A 120 B 1.0	二級	30
			左 江迎町元字川内平	～海	8,284	決壊	C 1,300 D	河川		
佐世保市	江迎川	高田川	右 江迎町奥川内字大坂	～江迎川合流点	2,894	浸水	橋上の工	A 250 B	二級	31
			左 江迎町奥川内字田美志	～江迎川合流点	2,894	決壊	C 1,150 D	河川		
佐世保市	江迎川	山の田川	右 江迎町乱橋字山の田	～江迎川合流点	3,191	浸水	橋上の工	A 3 B 1.3	二級	32
			左 江迎町乱橋字山の田	～江迎川合流点	3,191	決壊	C 250 D	河川		
佐世保市 平戸市 松浦市	坂瀬川	坂瀬川	右 江迎町飯良坂字寄取	～北田免小川合流点	3,400	浸水	橋上の工	A 2 B 20	二級	33
			左 江迎町飯良坂字大小田	～尾崎字橋工 点	3,400	決壊	C 400 D	河川		
佐世保市	鹿野川	鹿野川	右 鹿野町船ノ村字久保	～海	4,000	浸水	橋上の工	A 20 B	二級	34
			左 鹿野町船ノ村字遊	～海	4,000	決壊	C 1,000 D	河川		
佐世保市	樋口川	樋口川	右 鹿野町上郷字浦字合 合	～海	1,800	浸水	橋上の工	A 32 B 2	二級	35
			左 鹿野町上郷字浦字橋ノ 橋	～海	1,800	決壊	C 330 D	河川		
佐世保市	鹿野川	杉谷川	右 鹿野町鹿野字船ノ元	～鹿野川合流点	1,000	浸水	橋上の工	A 23 B	二級	36
			左 鹿野町鹿野字小遊	～鹿野川合流点	1,000	決壊	C 500 D	河川		
佐世保市	大加勢川	大加勢川	右 鹿野町上郷字浦字川 流	～海	1,133	浸水	橋上の工	A 38 B 1.3	二級	37
			左 鹿野町下郷字浦字遊田	～海	1,133	決壊	C 380 D	河川		
佐世保市計	二級河川	37 河川	佐々川延長は佐々町を含む 高峰川延長は佐世保市を含む 坂瀬川は市境で分割計上。上流は佐世保市、 中流は平戸市、下流は松浦市に計上。			164,754 m				

東彼町	彼村川	川内川	右 川内郷字木場前	～彼村川合流点	3,300	浸水	橋上の工	A 3 B 13	二級	1
			左 川内郷字ダノ木原	～彼村川合流点	3,300	決壊	C 180 D	河川		
東彼町	千鶴川	千鶴川	右 八反田郷字下川内	～海	2,300	浸水	橋上の工	A 250 B	二級	2
			左 中岳郷字山頭	～海	2,300	決壊	C 150 D	河川		
東彼町	江の串川	江の串川	右 木場郷字上水田	～海	2,900	浸水	橋上の工	A 183 B 27	二級	3
			左 一ツ石郷字上江川内	～海	2,900	決壊	C 300 D 300	河川		
東彼町	串川	串川	右 平原郷字字原	～海	600	浸水	橋上の工	A 30 B 0.1	二級	4
			左 里郷字上串川内	～海	600	決壊	C 50 D 30	河川		
東彼町	江の串川	瀬尾川	右 里郷字小浦145番3地 先	～江の串川合流点	200	浸水	橋上の工	A 1 B 1.0	二級	5
			左 里郷字小浦1745番2地 先	～江の串川合流点	200	決壊	C 2	河川		
東彼町計	二級河川	5 河川				18,400 m				

佐世保市	佐世保川	佐世保川	右 桜木町	～海	4,963	浸水	橋上の工	A 2,396 B 0.03	二級	7
			左 桜木町	～海	4,807	決壊	C 7,760 D	河川		
佐世保市	福石川	福石川	右 木風町20番地6地先	～海	1,960	浸水	橋上の工	A B	二級	8
			左 木風町14番地9地先	～海	1,960	決壊	C D	河川		
佐世保市	相浦川	相浦川	右 大湯町805	～海	1,200	浸水	橋上の工	A 300 B	二級	9
			左 川下町55	～相浦川合流点	1,900	決壊	C 3,000 D	河川		
佐世保市	相浦川	久保川	右 柚木町	～相浦川合流点	990	浸水	橋上の工	A B 0.03	二級	10
			左 小舟町	～相浦川合流点	990	決壊	C D	河川		
佐世保市	相浦川	日野川	右 日野町70	～相浦川合流点	1,800	浸水	橋上の工	A 800 B 6	二級	11
			左 日野町395	～相浦川合流点	1,000	決壊	C 6,200 D	河川		
佐世保市	相浦川	新田川	右 新田町672	～相浦川合流点	1,450	浸水	橋上の工	A 18 B 23	二級	12
			左 新田町618の19	～相浦川合流点	1,450	決壊	C 1,200 D	河川		
佐世保市	相浦川	小川内川	右 霞田町	～相浦川合流点	2,400	浸水	橋上の工	A 121 B 23	二級	13
			左 霞田町	～相浦川合流点	2,400	決壊	C 2,150 D	河川		
佐世保市	相浦川	池野川	右 松瀬町	～相浦川合流点	530	浸水	橋上の工	A 60 B 23	二級	14
			左 松瀬町	～相浦川合流点	530	決壊	C 250 D	河川		
佐世保市	相浦川	小野川	右 小野町	～相浦川合流点	1,300	浸水	橋上の工	A 50 B 15	二級	15
			左 小野町	～相浦川合流点	1,300	決壊	C 2,300 D	河川		
佐世保市	金田川	金田川	右 重尾町	～海	4,350	浸水	橋上の工	A 138 B 80	二級	16
			左 重尾町	～海	4,350	決壊	C 6,500 D 2000	河川		
佐世保市	小森川	小森川	右 花高三丁目	～海	3,036	浸水	橋上の工	A 3,100 B 573	二級	17
			左 下の原町	～海	3,036	決壊	C 4,580 D 1000	河川		
佐世保市	小森川	江永川	右 江永町	～小森川合流点	1,550	浸水	橋上の工	A 59 B 0.5	二級	18
			左 江永町	～小森川合流点	1,550	決壊	C 500 D	河川		
佐世保市	早岐川	早岐川	右 上原町	～海	2,333	浸水	橋上の工	A 121 B	二級	19
			左 上原町	～海	2,370	決壊	C 1,300 D 300	河川		
佐世保市 佐々町	佐々川	佐々川	右 狭知原町開作	～海		浸水	橋上の工	A 1,380 B 361	二級	20
			左 狭知原町開作	～海		決壊	C 13,050 D 1,300	河川		
佐世保市 佐々町	佐々川	高峰川	右 吉井町高峰120番1地 先	～佐々川合流点	2,833	浸水	橋上の工	A 15 B 10	二級	21
			左 吉井町高峰109番2地 先	～佐々川合流点	2,833	決壊	C 1,000 D	河川		
佐世保市	佐々川	北川内川	右 狭知原町赤木場	～佐々川合流点	2,284	浸水	橋上の工	A 20 B 6.3	二級	22
			左 狭知原町赤木場	～佐々川合流点	2,284	決壊	C 350 D	河川		
佐世保市	佐々川	福井川	右 吉井町福井	～佐々川合流点	5,376	浸水	橋上の工	A 35 B 0.3	二級	23
			左 吉井町福井	～佐々川合流点	5,376	決壊	C 1,500 D	河川		
佐世保市	佐々川	藤木川	右 狭知原町開作	～佐々川合流点	800	浸水	橋上の工	A 2 B	二級	24
			左 狭知原町開作	～佐々川合流点	800	決壊	C 1.4	河川		
佐世保市	佐々川	藤田川	右 狭知原町長田代	～佐々川合流点	1,450	浸水	橋上の工	A 4 B 1.4	二級	25
			左 狭知原町長田代	～佐々川合流点	1,450	決壊	C 100 D	河川		
佐世保市	竹田川	竹田川	右 小佐々町西川内	～海	2,200	浸水	橋上の工	A 15 B 7	二級	26
			左 小佐々町西川内	～海	2,200	決壊	C 250 D	河川		

波佐見町 川柳町	川柳川	川柳川	右 永尾郷字山口	～海	8,000	浸水	橋上の工	A 599 B 47.8	二級	1
			左 永尾郷字山口	～海	7,547	決壊	C 6,500 D 200	河川		
川柳町	川柳川	石木川	右 木場郷字松道下	～川柳川合流点	4,500	浸水	橋上の工	A 18 B 1.5	二級	2
			左 木場郷字下中河原下	～川柳川合流点	4,500	決壊	C 500 D	河川		
川柳町	川柳川	猪鼻川	右 猪鼻川内郷字吉川道下	～川柳川合流点	3,430	浸水	橋上の工	A 18 B 63	二級	3
			左 猪鼻川内郷字上高平	～川柳川合流点	3,430	決壊	C 250 D	河川		
川柳町計	二級河川									





市町村	河川	区	名称	延長(m)	水深	河川	区	番号
鎌早市	久山川	久山川	右 大子久山川一の第49号地先	1,600	浸水	A 30 B 10	二級	14
			左 大子久山川15番04番地先	1,600	浸水			
鎌早市	田結川	田結川	右 燕瀬町吉野尾246-1地先	1,650	浸水	A 20 B 8	二級	15
			左 燕瀬町吉野尾293-3地先	1,950	浸水			
鎌早市	江ノ瀬川	江ノ瀬川	右 燕瀬町中山字藤の木	4,248	浸水	A 100 B 60	二級	16
			左 燕瀬町中山字藤の木	4,248	浸水			
鎌早市	唐比川	唐比川	右 泰山町唐比字田の頭	1,633	浸水	A 6 B 15.1	二級	17
			左 泰山町唐比字田の頭	1,633	浸水			
小計	二級河川	17	河川	80,382 m				
鎌早市計	42	河川	有明川の右岸を雲仙市、左岸を鎌早市で計上	195,824 m				
大村市	郡川	郡川	右 黒木町	15,308	浸水	A 1,560 B 215	二級	1
			左 黒木町	15,308	浸水			
大村市	郡川	郡川	右 立橋寺町	2,924	浸水	A 30 B 150	二級	2
			左 立橋寺町	2,924	浸水			
大村市	郡川	郡川	右 野田町	2,924	浸水	A 10 B 5	二級	3
			左 野田町	2,924	浸水			
大村市	大上戸川	大上戸川	右 上瀬跡町	3,553	浸水	A 1,500 B 10	二級	4
			左 上瀬跡町	3,553	浸水			
大村市	内田川	内田川	右 水計町	2,383	浸水	A 2,000 B 1	二級	5
			左 徳泉川内町	2,383	浸水			
大村市	鈴田川	鈴田川	右 平町	5,770	浸水	A 100 B 20	二級	6
			左 平町	5,770	浸水			
大村市	鈴田川	鈴田川	右 向木場町	2,122	浸水	A 20 B 10	二級	7
			左 向木場町	2,122	浸水			
大村市	鈴田川	鈴田川	右 岩松町	2,259	浸水	A 1,560 B 215	二級	8
			左 岩松町	2,259	浸水			
大村市	鈴田川	鈴田川	右 小川内町	2,953	浸水	A 20 B 10	二級	9
			左 小川内町	2,953	浸水			
大村市	大上戸川	藤の川	右 池田新町	1,194	浸水	A 400 B 2	二級	10
			左 上瀬跡町	1,194	浸水			
大村市	東大川	今村川	右 今村町	3,159	浸水	A 20 B 20	二級	11
			左 今村町	3,159	浸水			
大村市	上川	上川	右 赤鷲寺町	1,893	浸水	A 10 B 5	二級	12
			左 赤鷲寺町	1,893	浸水			
大村市計	二級河川	12	河川	90,168 m				
県央振興局計	54	河川	有明川の河川数は県央振興局に計上	288,792 m				

市町村	河川	区	名称	延長(m)	水深	河川	区	番号
雲仙市	土黒川	土黒川	右 国見町上藤原橋	900	浸水	A 30 B 13	二級	4
			左 国見町上藤原橋	900	浸水			
雲仙市	倉地川	倉地川	右 国見町温泉神社	1,400	浸水	A 70 B 8	二級	5
			左 国見町温泉神社	1,400	浸水			
島原市	栗谷川	栗谷川	右 島原市有明町広城橋道	800	浸水	A 1 B 1	二級	6
			左 雲仙市国見町岩崎	800	浸水			
雲仙市	西瀬川	西瀬川	右 瑞穂町八龍橋上流	1,800	浸水	A 24 B 30	二級	7
			左 瑞穂町八龍橋上流	1,800	浸水			
雲仙市	船津川	船津川	右 瑞穂町古部下夏峰橋上	400	浸水	A 11 B 4	二級	8
			左 瑞穂町古部下夏峰橋上	400	浸水			
雲仙市	松江川	松江川	右 瑞穂町伊福園道橋上流	500	浸水	A 22 B 2	二級	9
			左 瑞穂町伊福園道橋上流	500	浸水			
雲仙市	権現川	権現川	右 瑞穂町野神寺	200	浸水	A 10 B 1	二級	10
			左 瑞穂町野神寺	200	浸水			
雲仙市	田内川	田内川	右 吾妻町西光寺	2,000	浸水	A 30 B 15	二級	11
			左 吾妻町西光寺	2,000	浸水			
雲仙市	千々石川	千々石川	右 千々石町上清水	7,000	浸水	A 35 B 30	二級	12
			左 千々石町上清水	7,000	浸水			
雲仙市	千々石川	上峰川	右 千々石町前	1,898	浸水	A 10 B 10	二級	13
			左 千々石町前	1,898	浸水			
雲仙市	千々石川	清水川	右 千々石町上落第五架電	800	浸水	A 2 B 2	二級	14
			左 千々石町上落第五架電	800	浸水			
雲仙市	境川	境川	右 南小町大字山畑字天宮	3,000	浸水	A 6 B 2	二級	15
			左 南小町大字山畑字天宮	3,000	浸水			
雲仙市	小津渡見川	小津渡見川	右 南小町大字山下面5-5	3,000	浸水	A 18 B 22	二級	16
			左 南小町大字山下面5-5	3,000	浸水			
小計	二級河川	16	河川	53,016 m				
雲仙市計	22	河川	有明川の右岸を雲仙市、左岸を鎌早市で計上。栗谷川は右岸を島原市、左岸を雲仙市で計上。	70,272 m				
南島原市	廻川	廻川	右 加津佐町下宮原	1,000	浸水	A 150 B 30	二級	1
			左 加津佐町下宮原	1,000	浸水			
南島原市	津波見川	津波見川	右 加津佐町字谷の谷	1,890	浸水	A 10 B 16	二級	2
			左 加津佐町字谷の谷	1,890	浸水			
南島原市	小松川	小松川	右 加津佐町字榎の水谷	1,890	浸水	A 5 B 6	二級	3
			左 加津佐町字榎の水谷	1,890	浸水			
南島原市	貝瀬川	貝瀬川	右 口之津町上余盛場	2,020	浸水	A 50 B 10	二級	4
			左 口之津町上余盛場	2,020	浸水			
南島原市	田町川	田町川	右 南有馬町国道橋	510	浸水	A 50 B 2	二級	5
			左 南有馬町国道橋	510	浸水	C 300 D	河川	

市町村	河川	区	名称	延長(m)	水深	河川	区	番号
島原市	白水仙	白水仙	右 下川尻町	1,100	浸水	A 200 B 2	二級	1
			左 西八幡町	1,100	浸水			
島原市	大手川	大手川	右 萩原二丁目	1,048	浸水	A 1,000 B 4	二級	2
			左 上新二丁目	1,048	浸水			
島原市	水無川	水無川	右 国道57号水無川橋	2,100	浸水	A 50 B 30	二級	3
			左 国道57号水無川橋	2,100	浸水			
島原市	中見川	中見川	右 前高町	500	浸水	A 20 B 10	二級	4
			左 前高町	500	浸水			
島原市	西川	西川	右 出の川町	3,610	浸水	A 200 B 2	二級	5
			左 広高野町	3,610	浸水			
島原市	湯江川	湯江川	右 有明町湯江平	1,300	浸水	A 100 B 20	二級	6
			左 有明町湯江平	1,300	浸水			
島原市	栗谷川	栗谷川	右 島原市有明町広城橋道	800	浸水	A 1 B 1	二級	7
			左 雲仙市国見町岩崎	800	浸水			
島原市	北川	北川	右 中川内	2,980	浸水	A 40 B 2	二級	8
			左 中川内	2,980	浸水			
島原市計	二級河川	8	河川	23,776 m				
雲仙市	本明川	山田川	右 吾妻町参宮橋	1,733	浸水	A 70 B 20	二級	1
			左 吾妻町参宮橋	1,733	浸水			
雲仙市	本明川	土井川	右 吾妻町田之平本長課	1,700	浸水	A 20 B 30	二級	2
			左 吾妻町田之平本長課	1,700	浸水			
雲仙市	本明川	田川原川	右 吾妻町御手橋	250	浸水	A 90 B 5	二級	3
			左 吾妻町御手橋	250	浸水			
雲仙市	本明川	有明川	右 雲仙市野野井山王	2,974	浸水	A 50 B 5	二級	4
			左 雲仙市野野井山王	2,974	浸水			
雲仙市	本明川	今本場川	右 雲仙市野野井山王	1,838	浸水	A 3 B 2	二級	5
			左 雲仙市野野井山王	1,838	浸水			
雲仙市	本明川	千島川	右 雲仙市野野井山王	1,600	浸水	A 50 B 30	二級	6
			左 雲仙市野野井山王	1,600	浸水			
小計	一級河川(指定)	6	河川	17,256 m				
雲仙市	多比良川	多比良川	右 国見町多比良馬場	2,000	浸水	A 100 B 20	二級	1
			左 国見町多比良馬場	2,000	浸水	C 1,500 D 50	河川	
雲仙市	土黒川	土黒川	右 国見町小ヶ倉	2,300	浸水	A 130 B 40	二級	2
			左 国見町小ヶ倉	2,300	浸水			
雲仙市	神代川	神代川	右 国見町字中尾	1,318	浸水	A 40 B 0.2	二級	3
			左 国見町字中尾	1,318	浸水			

市町村	河川	区	名称	延長(m)	水深	河川	区	番号
南島原市	栗山川	栗山川	右 南有馬町国道橋	300	浸水	A 30 B 100	二級	6
			左 南有馬町国道橋	300	浸水			
南島原市	中谷川	中谷川	右 南有馬町吉川名字下	680	浸水	A 2 B 3	二級	7
			左 南有馬町吉川名字上	680	浸水			
南島原市	有馬川	有馬川	右 南有馬町北阿古字湯原	2,220	浸水	A 3 B 7	二級	8
			左 南有馬町北阿古字湯原	2,220	浸水			
南島原市	有馬川	西正川	右 北有馬町大字西正寺	1,500	浸水	A 70 B 0.6	二級	9
			左 北有馬町大字西正寺	1,500	浸水			
南島原市	有馬川	坂下川	右 北有馬町大字坂上下	1,500	浸水	A 15 B 2	二級	10
			左 北有馬町大字坂上下	1,500	浸水			
南島原市	大手川	大手川	右 北有馬町大字田平	1,637	浸水	A 100 B 2	二級	11
			左 北有馬町大字田平	1,637	浸水			
南島原市	有馬川	高江川	右 北有馬町今福名	1,619	浸水	A 30 B 2	二級	12
			左 北有馬町今福名	1,619	浸水			
南島原市	新川	新川	右 西有家町上里坊	1,393	浸水	A 400 B 15	二級	13
			左 西有家町上里坊	1,393	浸水			
南島原市	竜石川	竜石川	右 西有家町竜石	550	浸水	A 30 B 20	二級	14
			左 西有家町竜石	550	浸水			
南島原市	有家川	有家川	右 西有家町大字里坊名字	2,340	浸水	A 10 B 8	二級	15
			左 西有家町大字里坊名字	2,340	浸水			
南島原市	備前川	備前川	右 有家町字山中	3,232	浸水	A 8 B 40	二級	16
			左 有家町字山中	3,232	浸水			
南島原市	新川	新川	右 備前町下名字新野新	621	浸水	A 68 B 20	二級	17
			左 備前町下名字新野新	621	浸水			
南島原市	水無川	水無川	右 国道57号水無川橋	2,100	浸水	A 50 B 30	二級	18
			左 国道57号水無川橋	2,100	浸水			
小計	二級河川	18	河川	53,924 m				
島原振興局計	45	河川	栗谷川、水無川で重複。有明川の河川数は県央振興局に計上。	147,972 m				

五島振興局管内

市町村	河川	区	名称	延長(m)	水深	河川	区	番号
五島市	福江川	福江川	右 電燈町	3,860	浸水	A 0 B 50	二級	1
			左 電燈町	4,200	浸水			
五島市	福江川	幸田川	右 高田町	4,065	浸水	A 54 B 70	二級	2
			左 高田町	4,065	浸水			
五島市	福江川	瀬の川	右 高田町	2,698	浸水	A 2 B 12	二級	3
			左 高田町	2,698	浸水			
五島市	福江川	徳の川	右 吉久木町字中平木場	1,640	浸水	A 120 B 10	二級	4
			左 吉久木町字中平木場	1,640	浸水			



対馬市	琴川	琴川	右	上対馬町琴字仁田河内～海	2,560	溢水	標準土砂工	A	48	B	5	二級河川	37
			左	上対馬町琴字仁田河内～海	2,560			C	300				
対馬市	舟志川	舟志川	右	上対馬町琴字大木庭～海	4,028	溢水	標準土砂工	A	54	B	122	二級河川	38
			左	上対馬町琴字大木庭～海	4,028			C	800				
対馬市	玖須川	玖須川	右	上対馬町玖須字桑木島～海	1,440	溢水	標準土砂工	A	5	B	4.5	二級河川	39
			左	上対馬町玖須字桑木島～海	1,440			C	300				
対馬市	豊川	豊川	右	上対馬町豊字豊河内～海	1,500	溢水	標準土砂工	A	32	B	7.8	二級河川	40
			左	上対馬町豊字豊河内～海	1,500			C	500				
対馬市	芦見川	芦見川	右	上対馬町芦見字ツシカ～海	2,500	溢水	標準土砂工	A	25	B	2.2	二級河川	41
			左	上対馬町芦見字ツシカ～海	2,500			C	250				
対馬市	一重川	一重川	右	上対馬町一重高ツミ～海	700	溢水	標準土砂工	A	15	B	5	二級河川	42
			左	上対馬町一重高ツミ～海	700			C	1,000				
対馬市	小鹿川	小鹿川	右	上対馬町小鹿字唐船～海	600	溢水	標準土砂工	A	64	B	5.9	二級河川	43
			左	上対馬町小鹿字唐船～海	600			C	2,000				
対馬市	大浦川	大浦川	右	上対馬町大浦字アコウ～海	1,428	溢水	標準土砂工	A	31	B	5	二級河川	44
			左	上対馬町大浦字瀬戸原～海	1,428			C	100				
対馬市	比田勝川	比田勝川	右	上対馬町比田勝字双島～海	925	溢水	標準土砂工	A	150	B	2	二級河川	45
			左	上対馬町比田勝字獅子窟～海	925			C	800				
小計	二級河川	45	河川		173,976	m							
対馬振興局計		45	河川		173,976	m							

水府管理 河川名	水系名	河川名	重要水防区	区	域	予定 延長(m)	対策 工事	対象 延長(m)	対象 種別	対象 種別	対象 種別	対象 種別	対象 種別	対象 種別
振興局		314	河川			1,344,329	m							

中川、佐々川、高峰川、大江川、坂瀬川(3市)、有明川、粟谷川、水無川の8河川(9箇所)で河川重複あり。