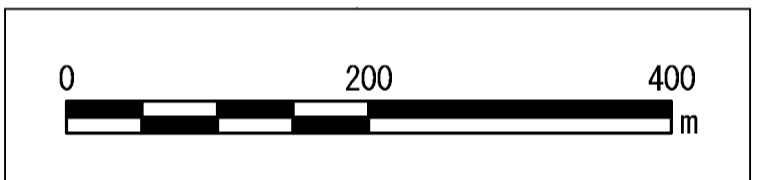
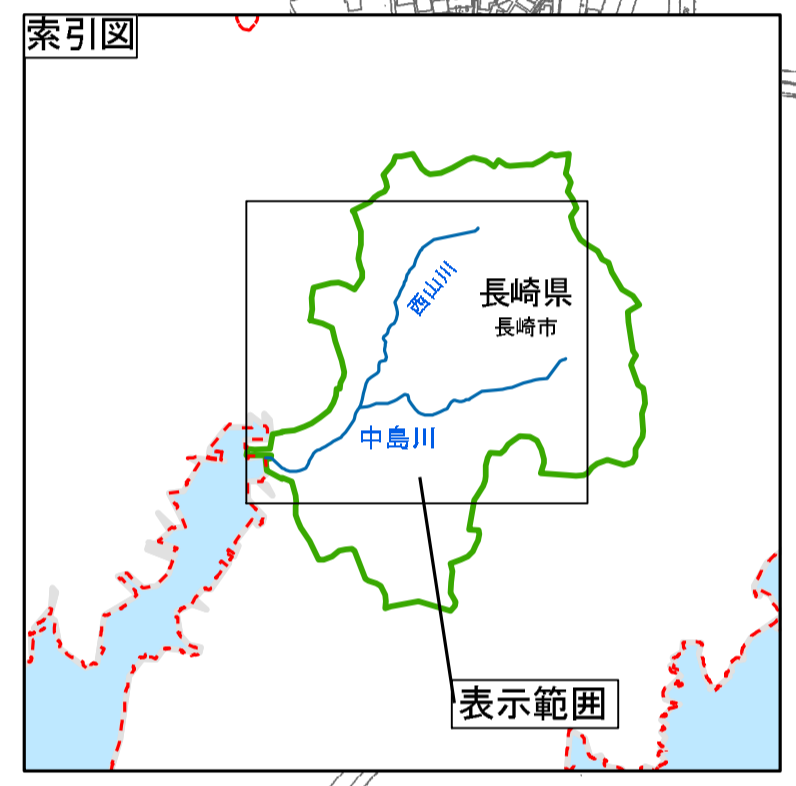
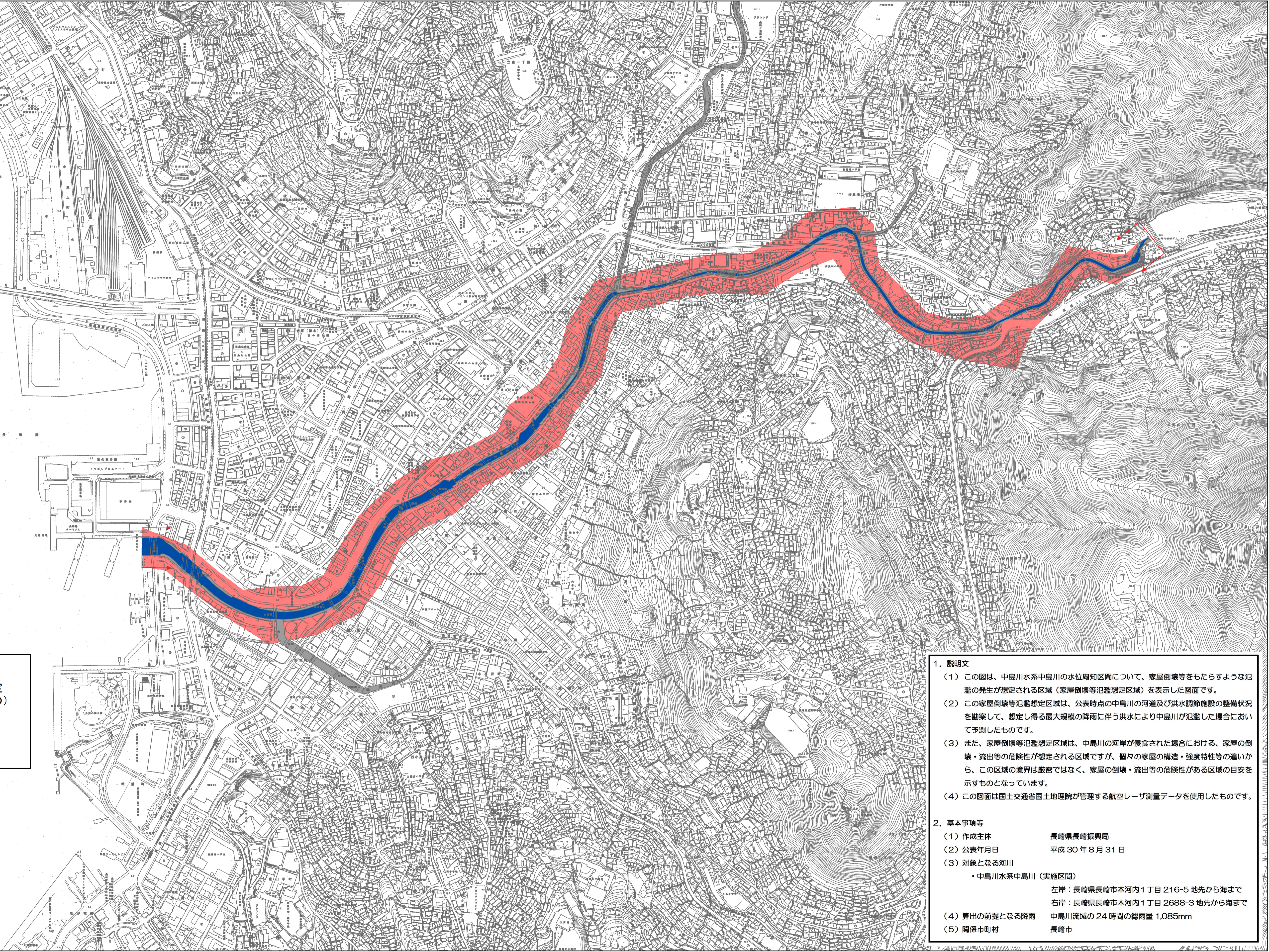


# 中島川水系中島川洪水浸水想定区域図（家屋倒壊等氾濫想定区域図（河岸侵食））



**凡例**

- 洪水時家屋倒壊等氾濫想定区域（河岸侵食によるもの）
- 浸水想定区域の指定の対象となる水位周知河川



- 1. 説明文**
- この図は、中島川水系中島川の水位周知区間について、家屋倒壊等をもたらすような氾濫の発生が想定される区域（家屋倒壊等氾濫想定区域）を表示した図面です。
  - この家屋倒壊等氾濫想定区域は、公表時点の中島川の河道及び洪水調節施設の整備状況を勘案して、想定し得る最大規模の降雨に伴う洪水により中島川が氾濫した場合において予測したものです。
  - また、家屋倒壊等氾濫想定区域は、中島川の河岸が侵食された場合における、家屋の倒壊・流出等の危険性が想定される区域ですが、個々の家屋の構造・強度特性等の違いから、この区域の境界は厳密ではなく、家屋の倒壊・流出等の危険性がある区域の目安を示すものとなっています。
  - この図面は国土交通省国土地理院が管理する航空レーザ測量データを使用したものです。
- 2. 基本事項等**
- |                |  |
|----------------|--|
| (1) 作成主体       | 長崎県長崎振興局   |
| (2) 公表年月日      | 平成 30 年 8 月 31 日   |
| (3) 対象となる河川    | ・中島川水系中島川（実施区間）<br>左岸：長崎県長崎市本河内1丁目216-5地先から海まで<br>右岸：長崎県長崎市本河内1丁目2688-3地先から海まで |
| (4) 算出の前提となる降雨 | 中島川流域の24時間の総雨量1,085mm  |
| (5) 関係市町村      | 長崎市  |