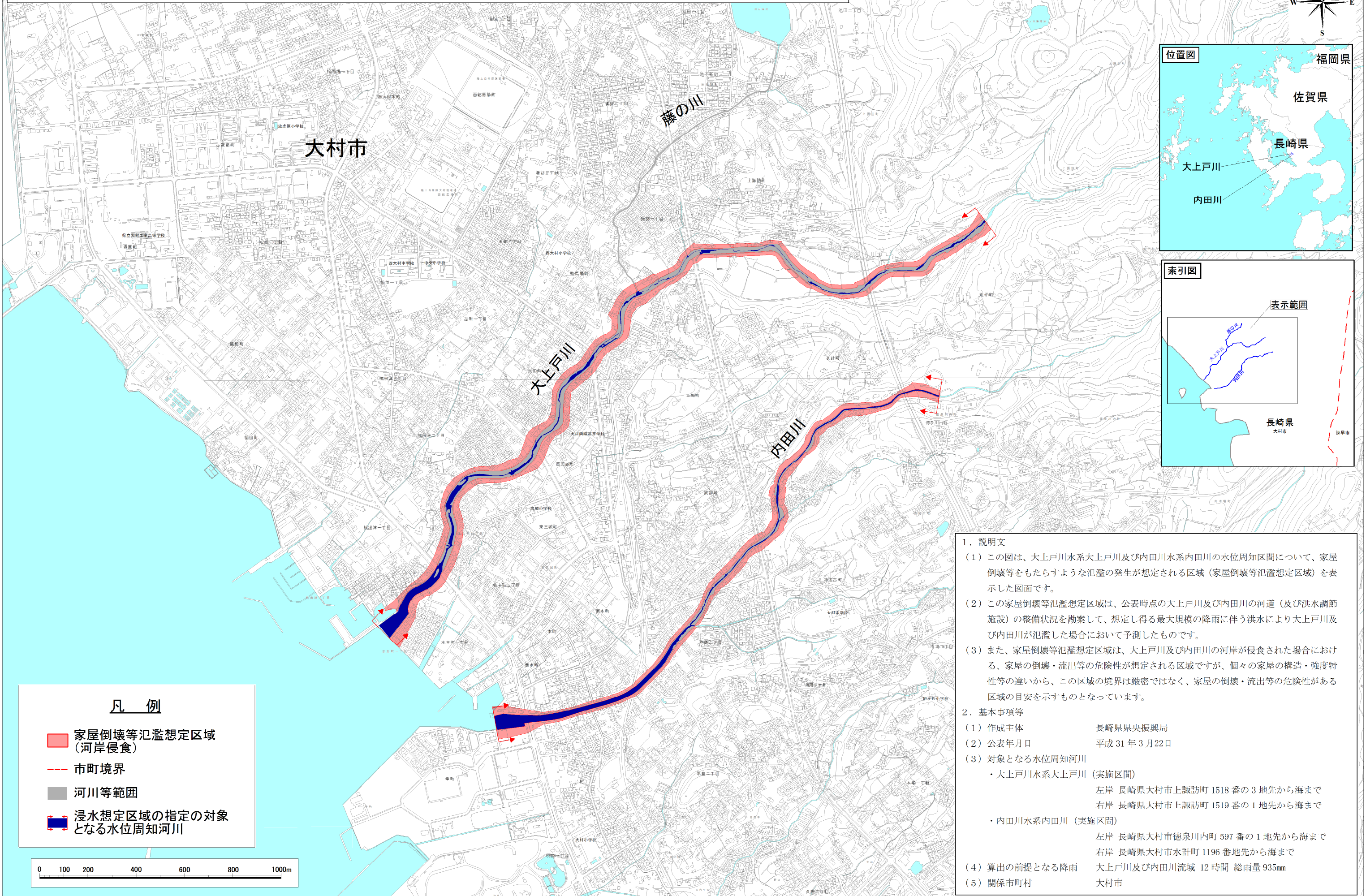
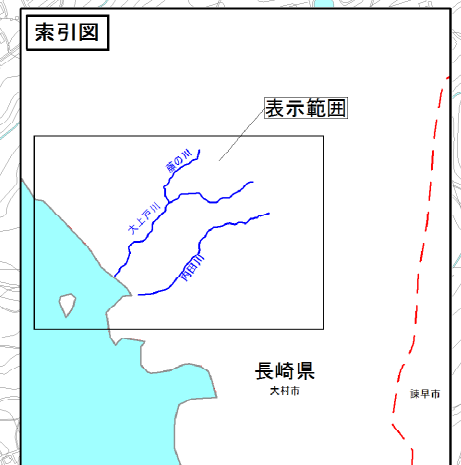
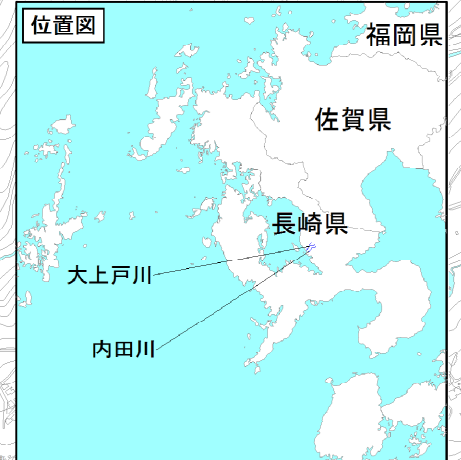
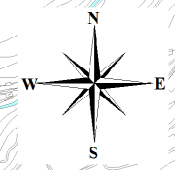


大上戸川水系大上戸川及び内田川水系内田川家屋倒壊等氾濫想定区域（河岸侵食）



凡例

- 家屋倒壊等氾濫想定区域（河岸侵食）
- 市町境界
- 河川等範囲
- 浸水想定区域の指定の対象となる水位周知河川



1. 説明文
 - (1) この図は、大上戸川水系大上戸川及び内田川水系内田川の水位周知区間について、家屋倒壊等をもたらすような氾濫の発生が想定される区域（家屋倒壊等氾濫想定区域）を表示した図面です。
 - (2) この家屋倒壊等氾濫想定区域は、公表時点の大上戸川及び内田川の河道（及び洪水調節施設）の整備状況を勘案して、想定し得る最大規模の降雨に伴う洪水により大上戸川及び内田川が氾濫した場合において予測したものです。
 - (3) また、家屋倒壊等氾濫想定区域は、大上戸川及び内田川の河岸が侵食された場合における、家屋の倒壊・流出等の危険性が想定される区域ですが、個々の家屋の構造・強度特性等の違いから、この区域の境界は厳密ではなく、家屋の倒壊・流出等の危険性がある区域の目安を示すものとなっています。
2. 基本事項等

(1) 作成主体	長崎県県央振興局
(2) 公表年月日	平成 31 年 3 月 22 日
(3) 対象となる水位周知河川	<ul style="list-style-type: none"> ・大上戸川水系大上戸川（実施区間） <li style="padding-left: 20px;">左岸 長崎県大村市上諏訪町 1518 番の 3 地先から海まで <li style="padding-left: 20px;">右岸 長崎県大村市上諏訪町 1519 番の 1 地先から海まで ・内田川水系内田川（実施区間） <li style="padding-left: 20px;">左岸 長崎県大村市徳泉川内町 597 番の 1 地先から海まで <li style="padding-left: 20px;">右岸 長崎県大村市水計町 1196 番地先から海まで
(4) 算出の前提となる降雨	大上戸川及び内田川流域 12 時間 総雨量 935mm
(5) 関係市町村	大村市