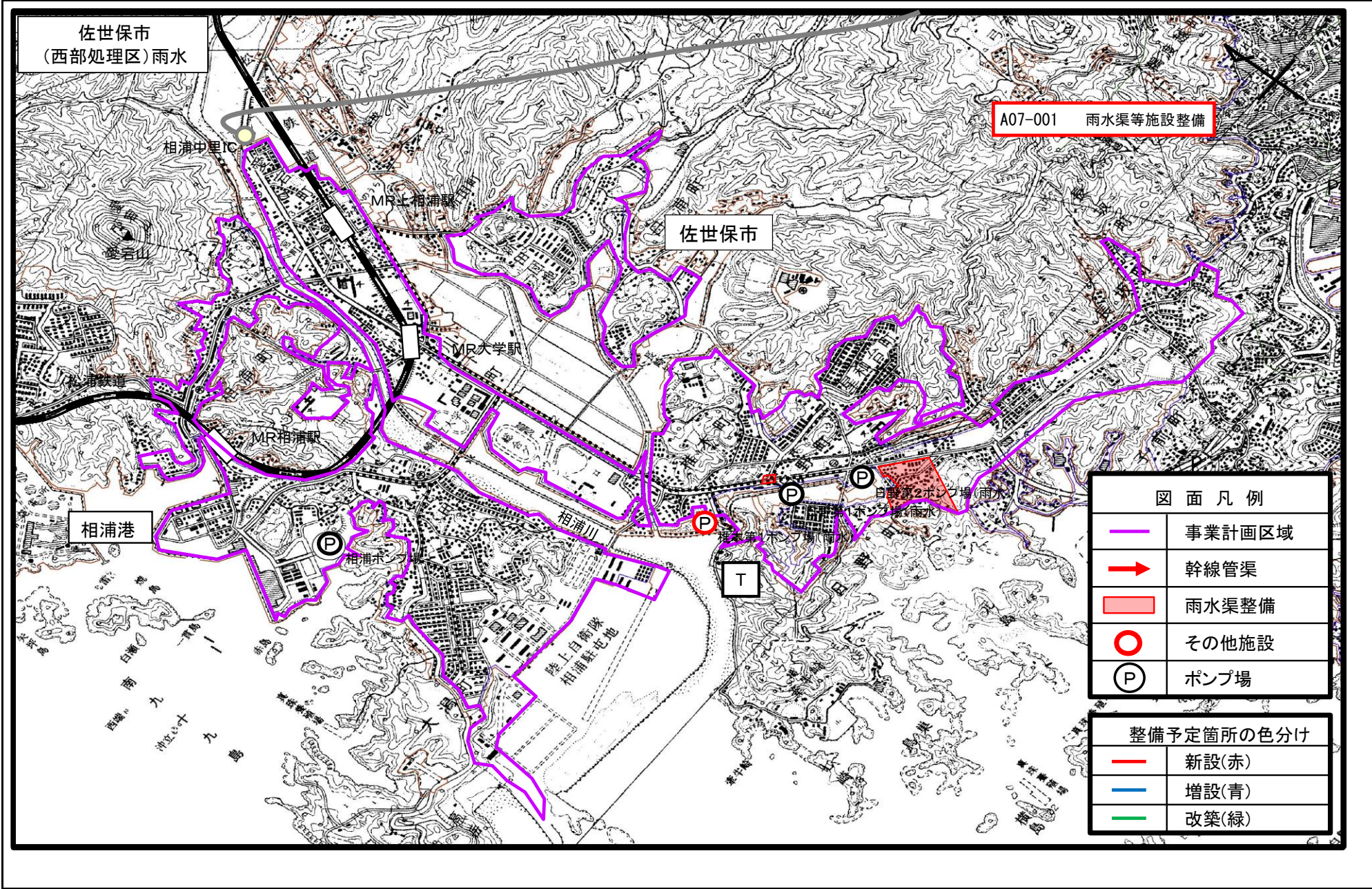


社会資本総合整備計画

計画の名称	第2期長崎県における汚水処理及び都市浸水対策の推進(防災・安全) (重点)		
計画の期間	平成30年度 ~ 平成31年度 (2年間)	交付対象	佐世保市、大村市、松浦市、南島原市、佐々町



佐世保市
(西部処理区) 雨水

A07-001 雨水渠等施設整備

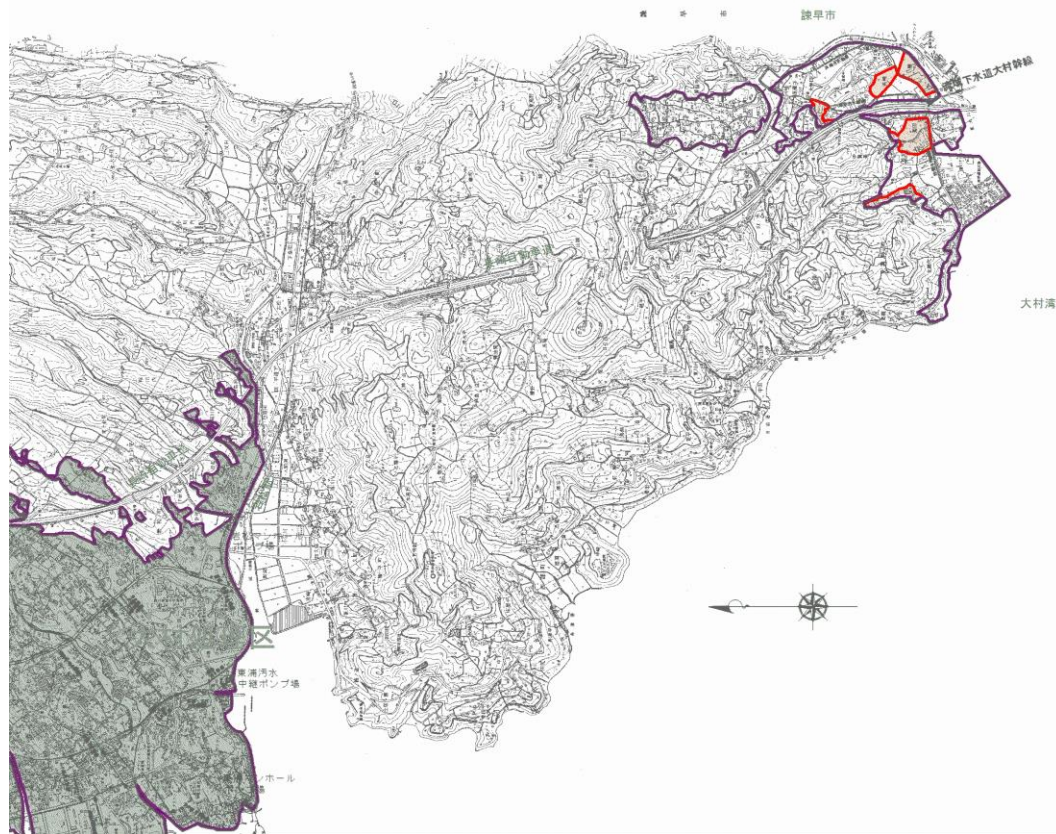
	事業計画区域
	幹線管渠
	雨水渠整備
	その他施設
	ポンプ場

	新設(赤)
	増設(青)
	改築(緑)

計画の名称	第2期長崎県における汚水処理及び都市浸水対策の推進（防災・安全）（重点）		
計画の期間	平成30年度 ～ 平成31年度（2年間）	交付対象	佐世保市、大村市、松浦市、南島原市、佐々町

**大村市
（全域）雨水 2/2**

A07-002雨水渠等施設整備

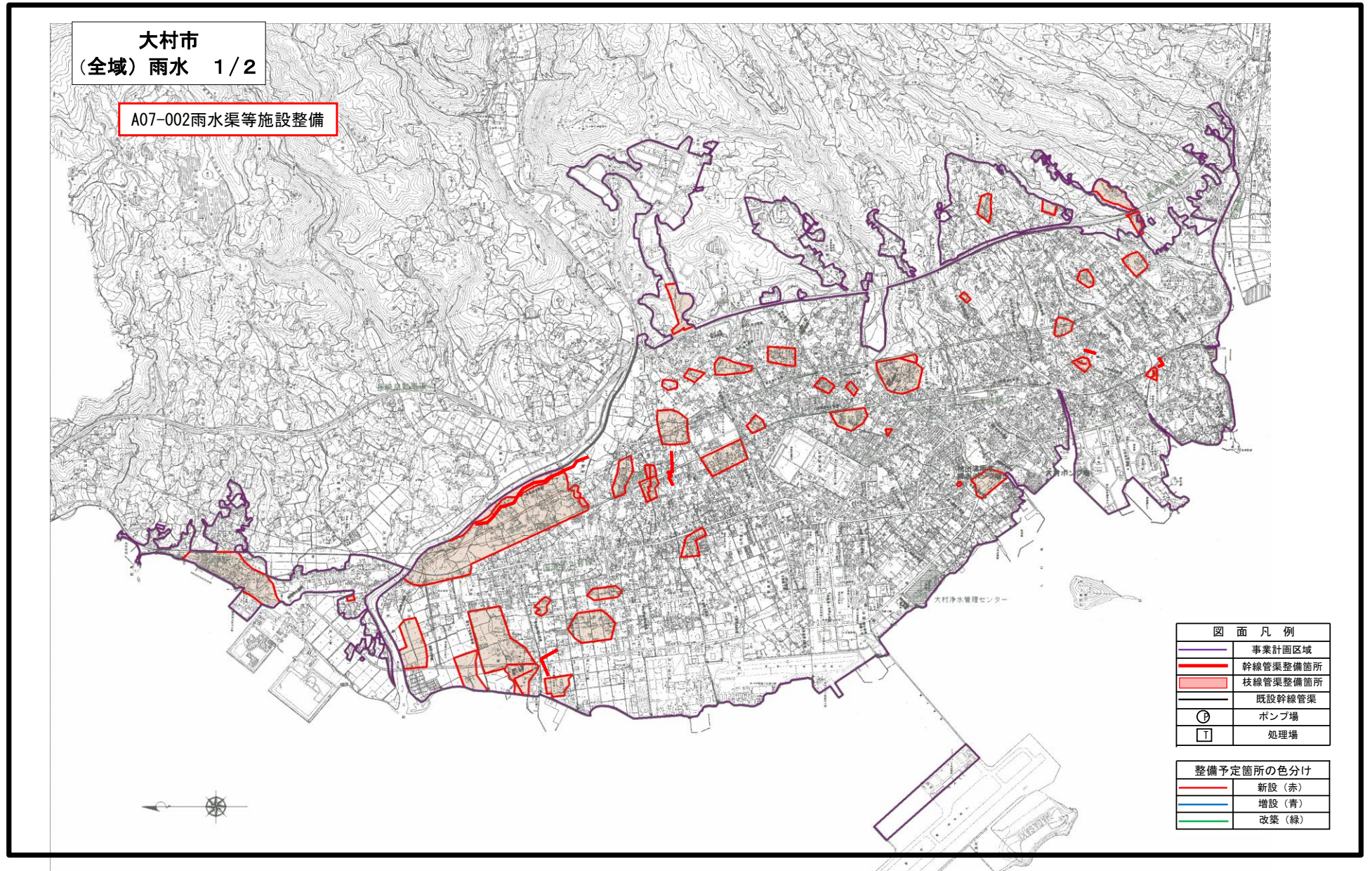


図面凡例	
	事業計画区域
	幹線管渠整備箇所
	枝線管渠整備箇所
	既設幹線管渠
	ポンプ場
	処理場

整備予定箇所の色分け	
	新設（赤）
	増設（青）
	改築（緑）

社会資本総合整備計画

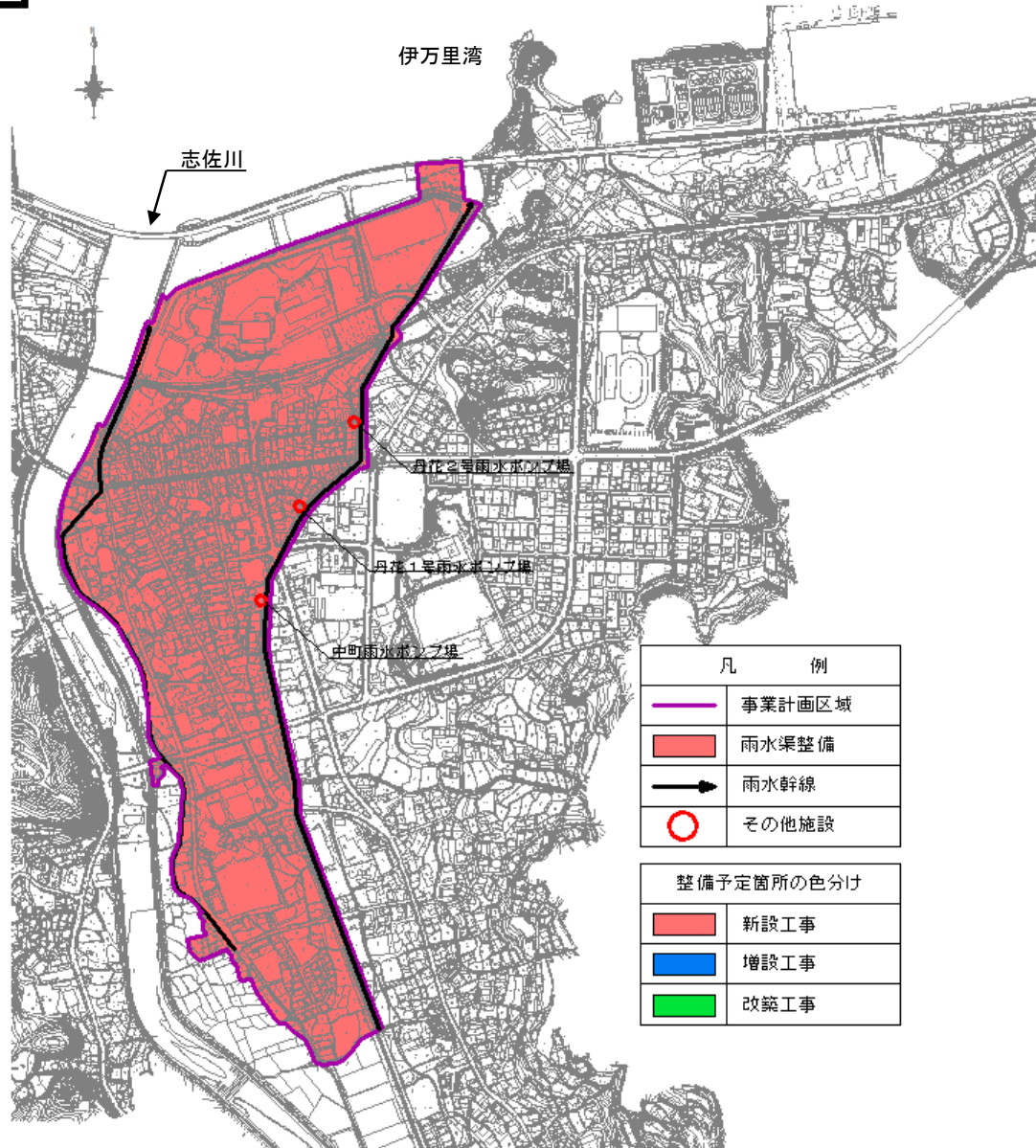
計画の名称	第2期長崎県における汚水処理及び都市浸水対策の推進（防災・安全）（重点）		
計画の期間	平成30年度 ～ 平成31年度（2年間）	交付対象	佐世保市、大村市、松浦市、南島原市、佐々町



社会資本総合整備計画)

計画の名称	第2期長崎県における汚水処理及び都市浸水対策の推進 (防災・安全) (重点)		
計画の期間	平成30年度 ~ 平成31年度 (2年間)	交付対象	佐世保市、大村市、松浦市、南島原市、佐々町

松浦市(松浦処理区)



A07-003 雨水渠等施設整備

A07-004 雨水ポンプ場整備

凡 例	
	事業計画区域
	雨水渠整備
	雨水幹線
	その他施設

整備予定箇所の色分け	
	新設工事
	増設工事
	改築工事

社会資本総合整備計画

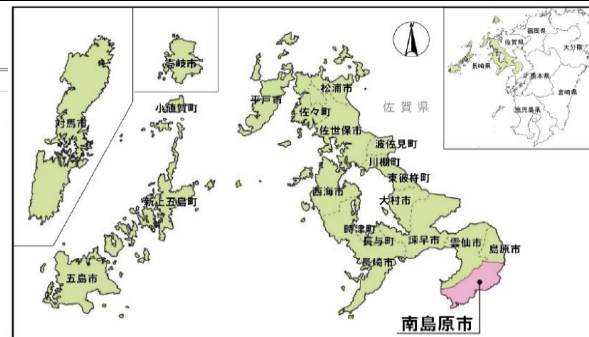
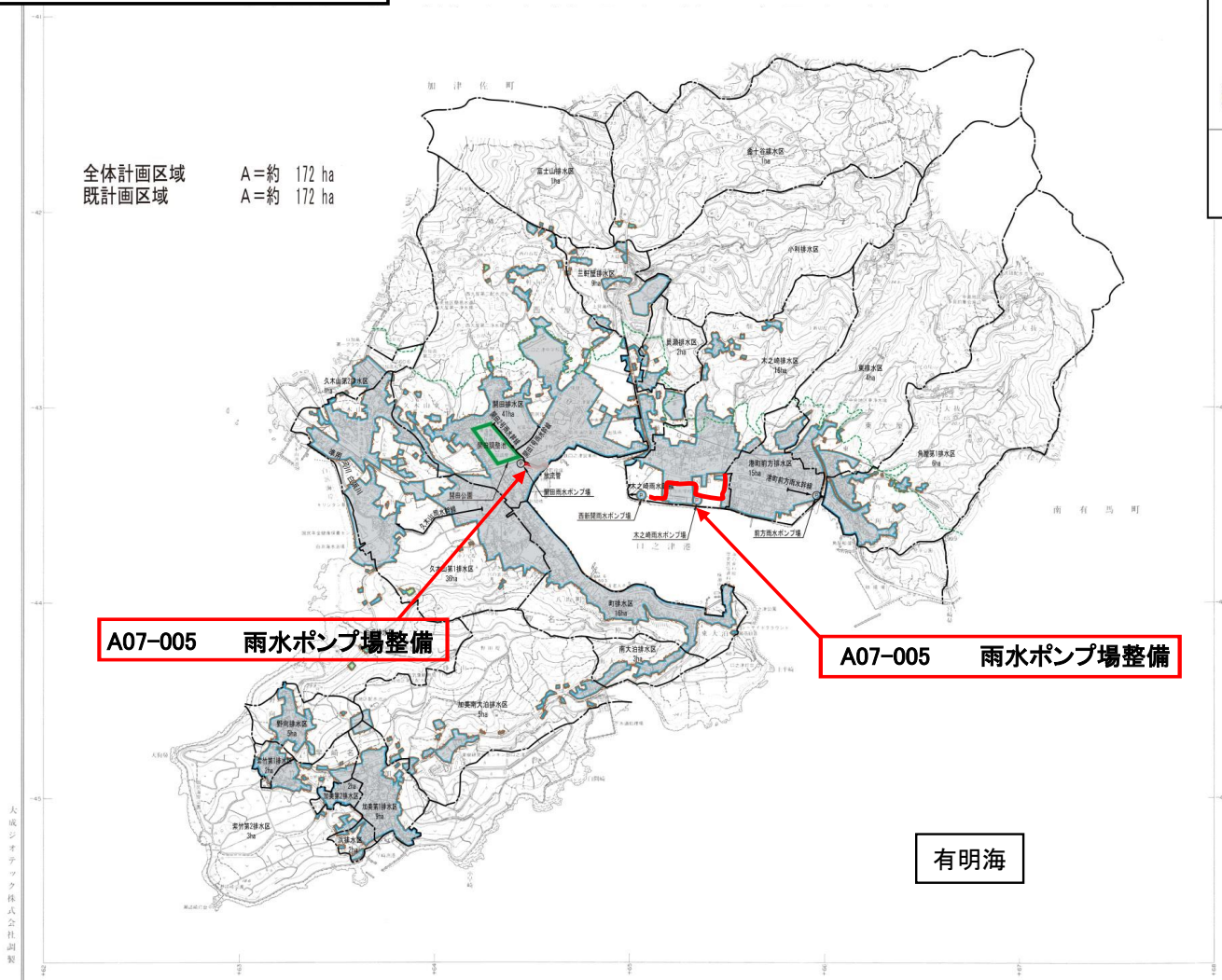
計画の名称	第2期長崎県における汚水処理及び都市浸水対策の推進（防災・安全）（重点）	交付対象	佐世保市、大村市、松浦市、南島原市、佐々町
計画の期間	平成30年度～平成31年度（2年間）		

1:10,000

口之津町全図

南島原市(口之津処理区 雨水)

全体計画区域 A=約 172 ha
既計画区域 A=約 172 ha



凡 例	
	事業計画区域
	都市計画区域
	雨水幹線
	既計画区域
	調整池
	雨水渠整備
	ポンプ場

整備予定箇所の色分け	
	新設(赤)
	増設(青)
	改築(緑)
	設計等(黄)

大成ソフトウェア株式会社 調製

この図面は昭和42年国土庁令第1230号で定められたものである。 図 様 集 第 1 巻 第 1 章 第 1 節 第 1 号 第 1 号 第 1 号

1:10,000

長崎県口之津町

社会資本総合整備計

計画の名称	第2
計画の期間	平)

佐々町
(佐々処理区)全域



佐世保市小佐々町

佐
々
町

大新田排水ポンプ場

大新田中継ポンプ場

M/R小浦駅

佐々污水幹線

農業集落排水事業(志方)

M/R佐々駅

大岳

佐世保市

佐々湾

1:10,000

A0707-007 雨水渠等施設整備

A07-006 雨水ポンプ場整備

A07-008 雨水ポンプ場改築

凡 例	
	事業計画区域
	既設幹線
	終末処理場
	中継ポンプ場
	枝線整備(面整備)

整備予定箇所の色分け	
	新設工事
	増設工事
	改築更新工事