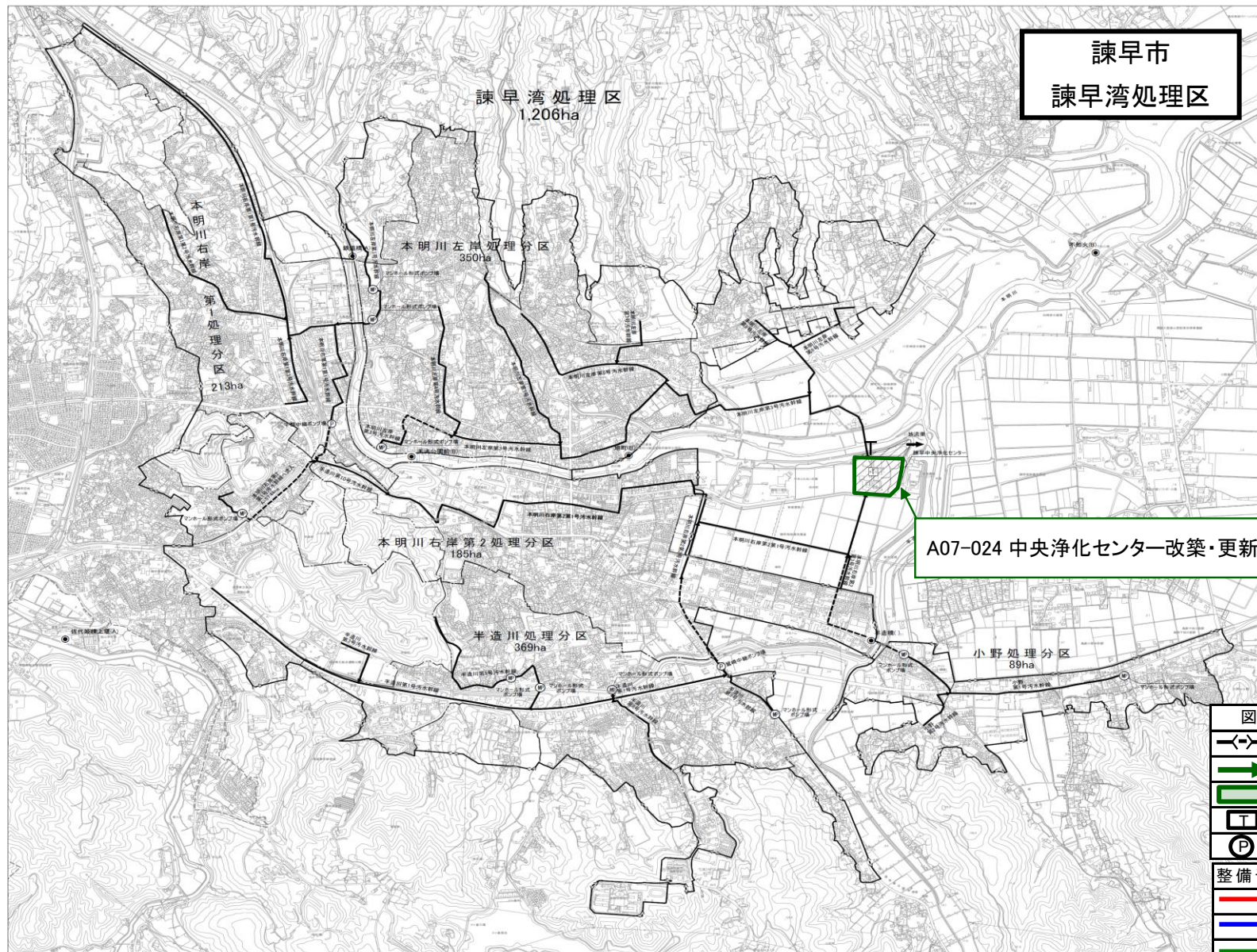


社会資本総合整備計画

計画の名称	第2期長崎県における汚水処理及び都市浸水対策の推進（防災・安全）	
計画の期間	平成27年度 ～ 平成31年度（5年間）	交付対象
		長崎市、佐世保市、諫早市、大村市、松浦市、雲仙市、南島原市 長与町、時津町、川棚町、波佐見町、佐々町、長崎県



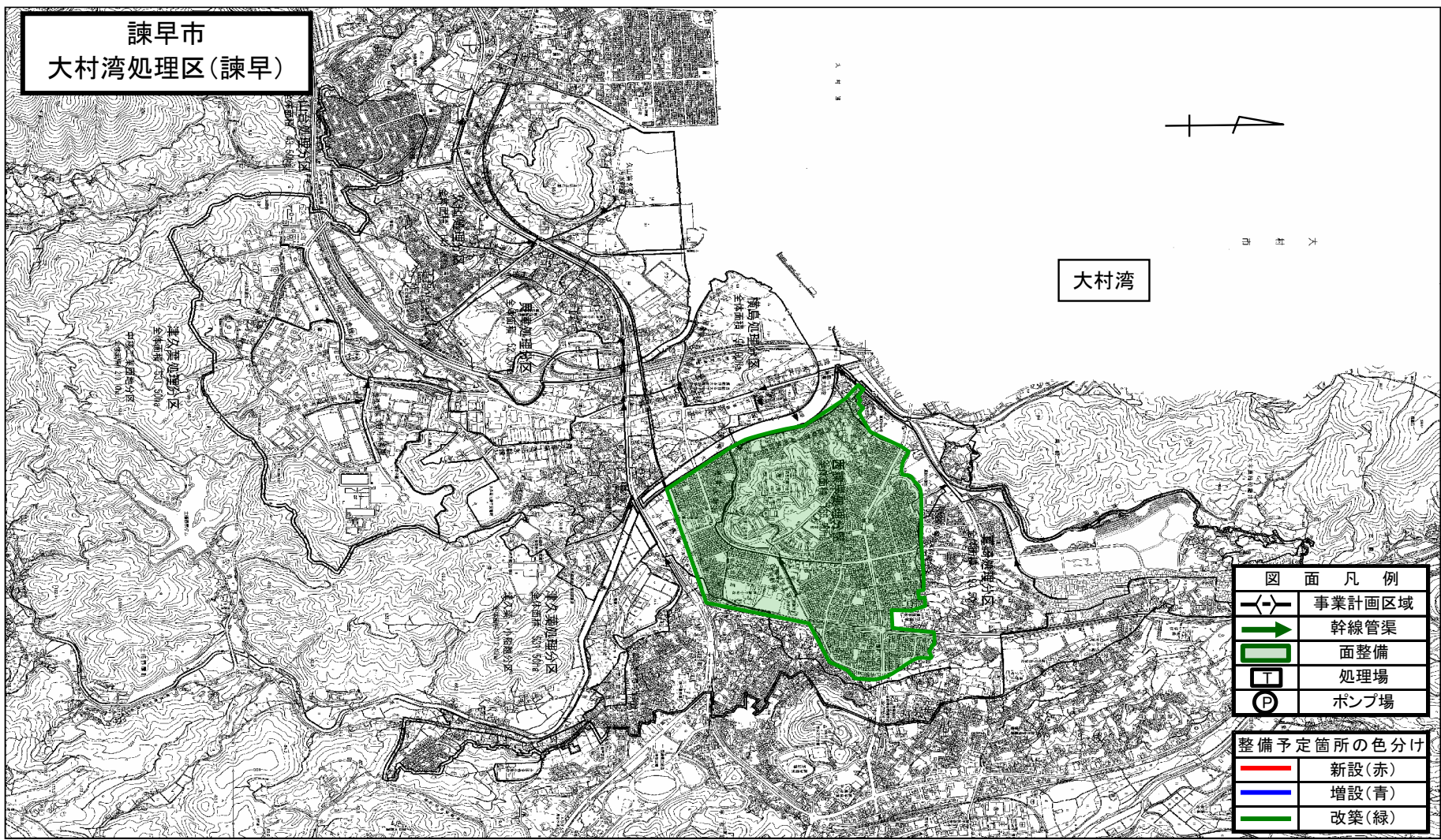
諫早市
諫早湾処理区

A07-024 中央浄化センター改築・更新

図面凡例	
	事業計画区域
	幹線管渠
	面整備
	処理場
	ポンプ場
整備予定箇所の色分け	
	新設(赤)
	増設(青)
	改築(緑)

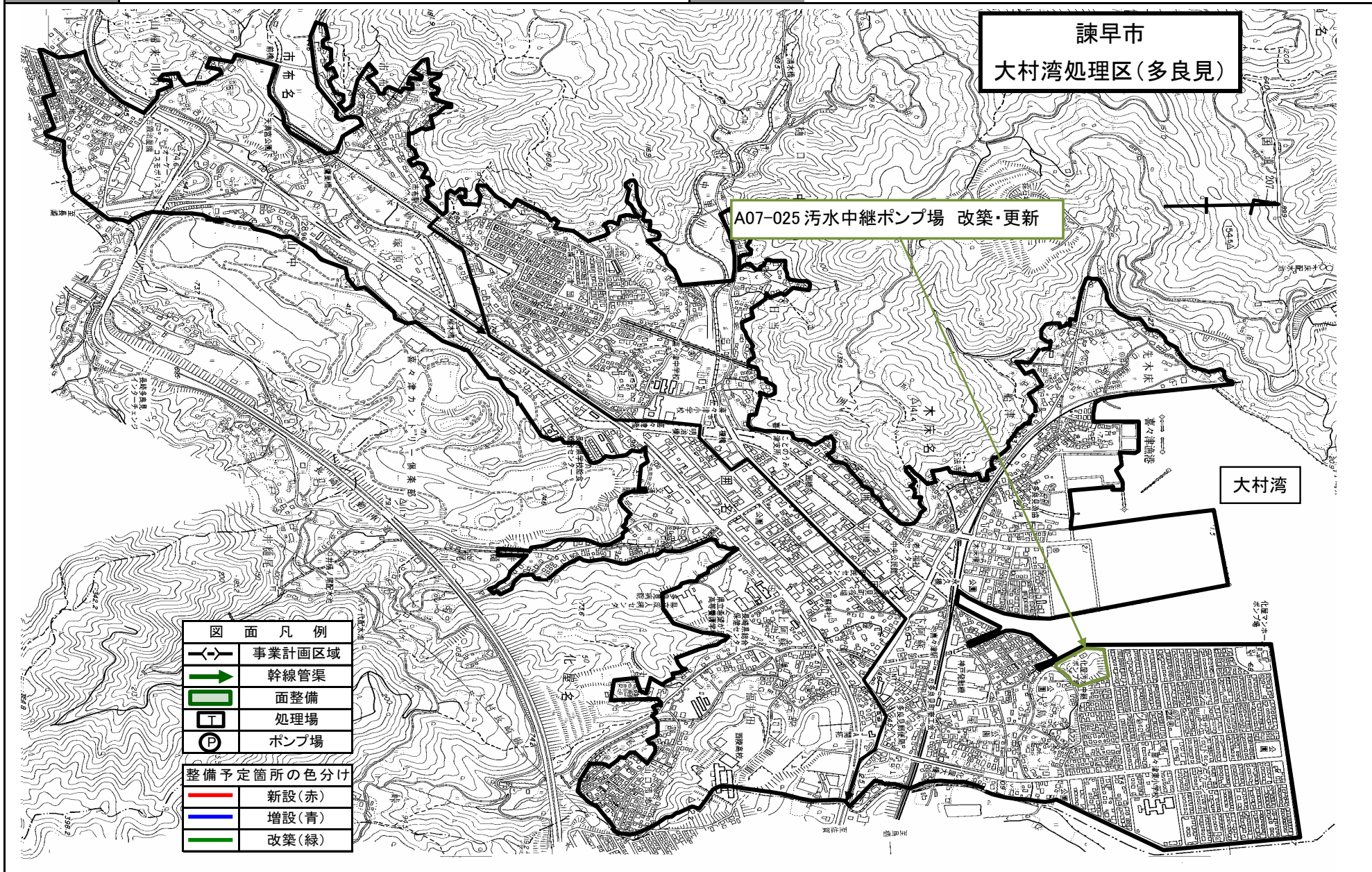
社会資本総合整備計画

計画の名称	第2期長崎県における汚水処理及び都市浸水対策の推進（防災・安全）	
計画の期間	平成27年度 ～ 平成31年度（5年間）	交付対象 長崎市、佐世保市、諫早市、大村市、松浦市、雲仙市、南島原市 長与町、時津町、川棚町、波佐見町、佐々町、長崎県



社会資本総合整備計画

計画の名称	第2期長崎県における汚水処理及び都市浸水対策の推進 (防災・安全)	
計画の期間	平成30年度 ~ 平成31年度 (2年間)	交付対象 長崎市、佐世保市、諫早市、大村市、松浦市、壱岐市、西海市、雲仙市、南島原市、長与町、時津町、東彼杵町、川棚町、波佐見町、佐々町、長崎県



社会資本総合整備計画

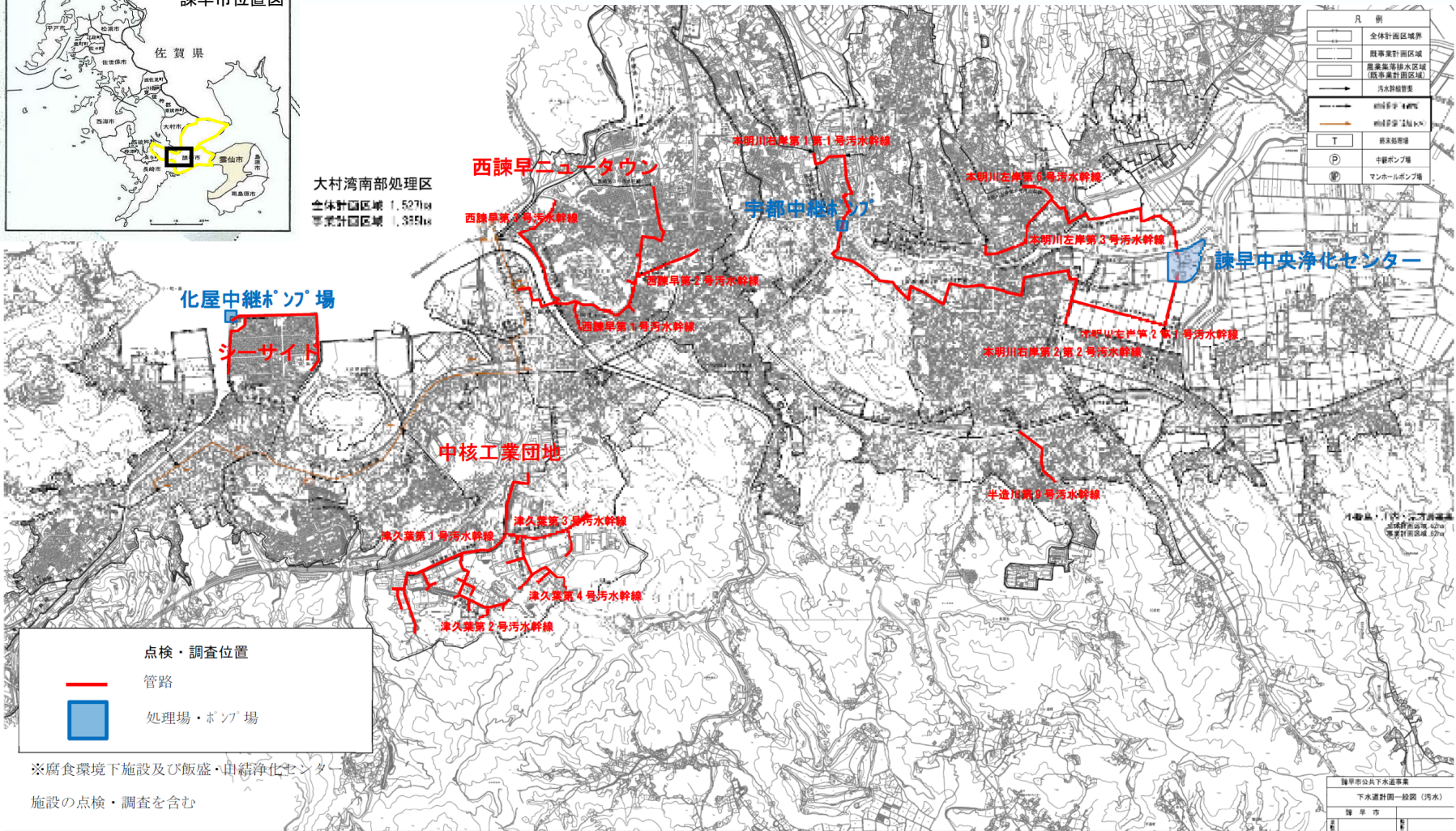
計画の名称	第2期長崎県における汚水処理及び都市浸水対策の推進（防災・安全）		
計画の期間	平成27年度 ～ 平成31年度（5年間）	交付対象	長崎市、佐世保市、諫早市、大村市、松浦市、壱岐市、西海市、雲仙市、南島原市、長与町、時津町、東彼杵町、川棚町、波佐見町、佐々町、長崎県

諫早市 諫早湾処理区・大村湾処理区 汚水

A07-026 下水道ストックマネジメント計画策定



大村湾南部処理区
 全体計画区域 1,527ha
 事業計画区域 1,325ha



凡 例	
[Red outline]	全体計画区域境界
[Blue outline]	既事業計画区域
[Grey outline]	屋敷集積排水区域 (既事業計画区域)
[Red line]	汚水幹線管渠
[Red line with '400mm']	幹線管渠 400mm
[Red line with '150mm']	幹線管渠 150mm
[Blue square]	終末処理場
[Blue circle]	中継ポンプ場
[Blue circle]	マンホールポンプ場

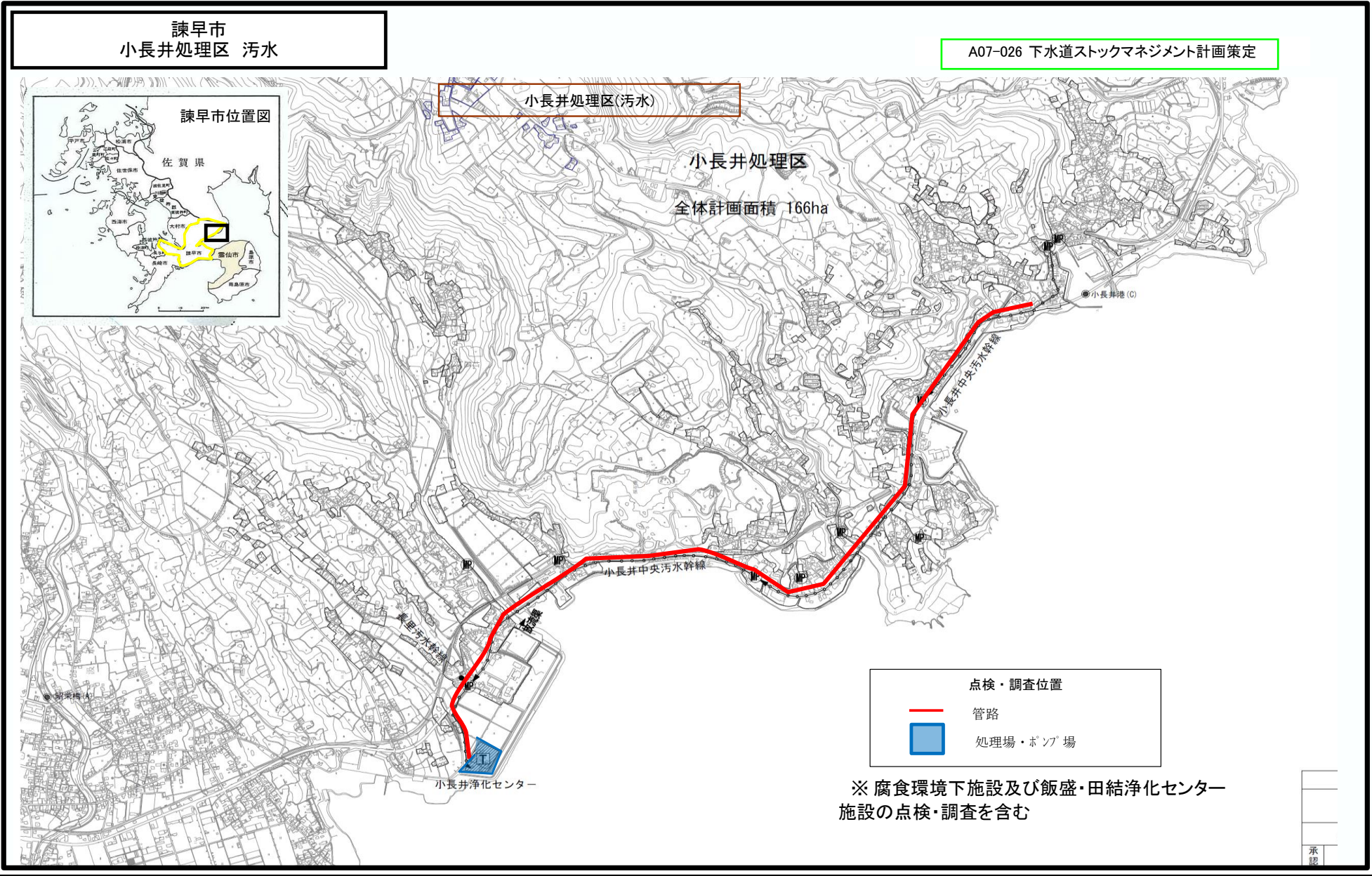
[Red line]	点検・調査位置
[Red line]	管路
[Blue square]	処理場・ポンプ場

※腐食環境下施設及び飯盛・田結浄化センター
 施設の点検・調査を含む

長崎市公共下水道事業	
下水道計画一般図 (汚水)	
諫 早 市	1
計 画 区 域	1

社会資本総合整備計画

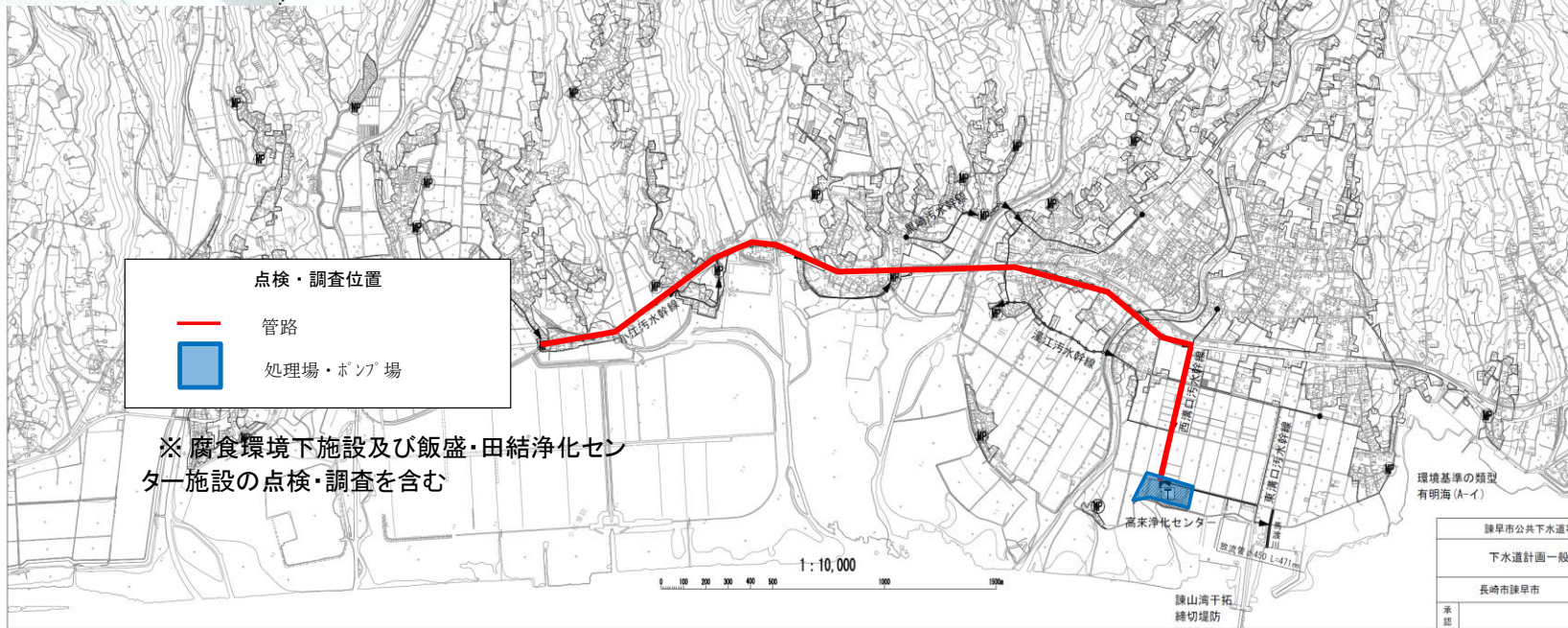
計画の名称	第2期長崎県における汚水処理及び都市浸水対策の推進（防災・安全）	
計画の期間	平成27年度 ～ 平成31年度（5年間）	交付対象
		長崎市、佐世保市、諫早市、大村市、松浦市、壱岐市、西海市、雲仙市、南島原市、長与町、時津町、東彼杵町、川棚町、波佐見町、佐々町、長崎県



社会資本総合整備計画

計画の名称	第2期長崎県における汚水処理及び都市浸水対策の推進（防災・安全）	
計画の期間	平成27年度～平成31年度（5年間）	交付対象
		長崎市、佐世保市、諫早市、大村市、松浦市、苓崎市、西海市、雲仙市、南島原市、長与町、時津町、東彼杵町、川棚町、波佐見町、佐々町、長崎県

諫早市 高来処理区 汚水



点検・調査位置

— 管路

■ 処理場・ポンプ場

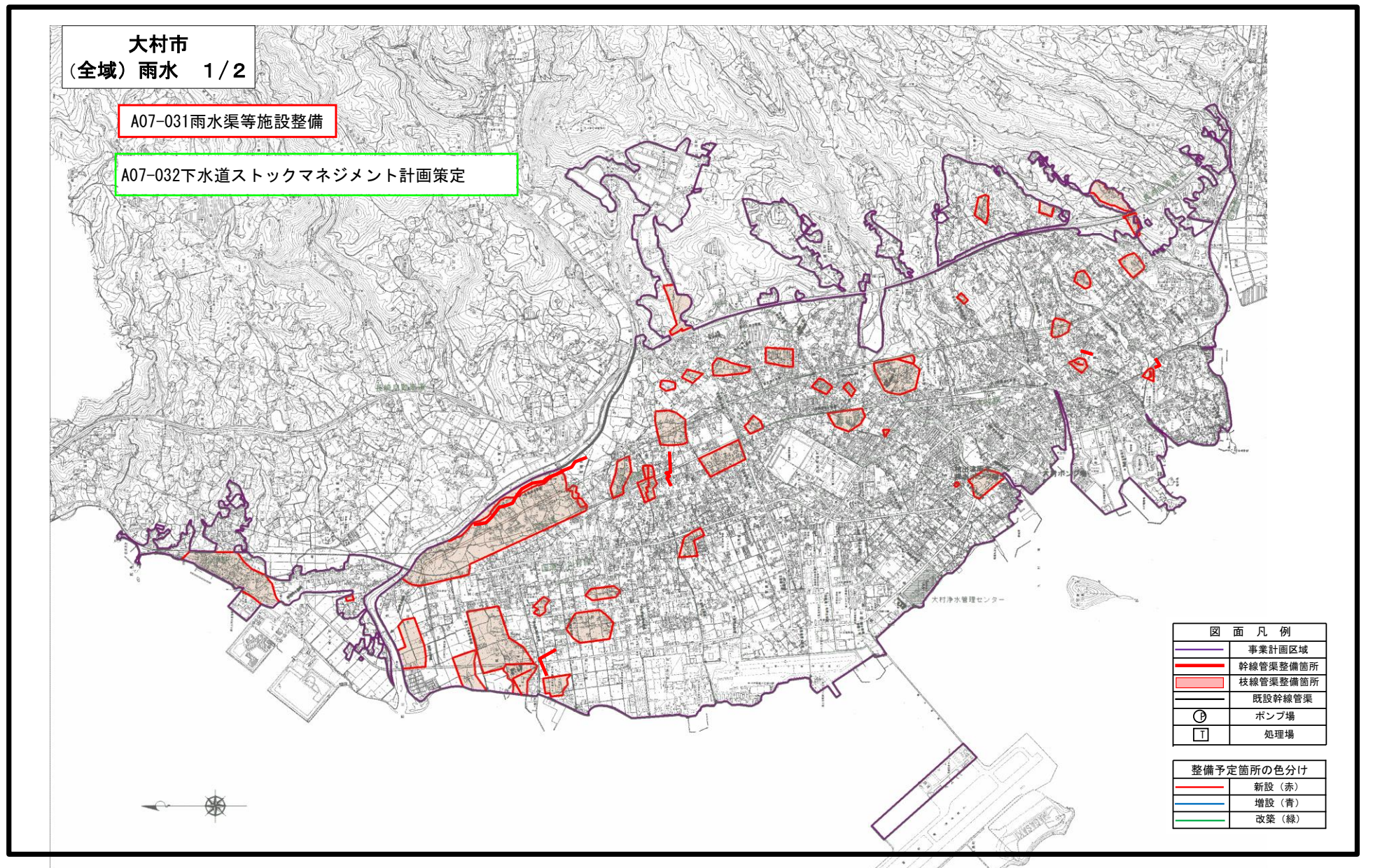
※ 腐食環境下施設及び飯盛・田結浄化センター施設の点検・調査を含む

凡 例	
	処理区境界
	水質環境基準点
	汚水幹線管渠
	幹線管渠(圧送管)
	終末処理場
	マンホールポンプ場
	下水道計画区境界

諫早市公共下水道事業（高来処理区）		4	5
下水道計画一般図（汚水）		縮尺1:10,000	
長崎市諫早市	株式会社ネオグループ	平成26年度	
承認	設計		

社会資本総合整備計画

計画の名称	第2期長崎県における汚水処理及び都市浸水対策の推進（防災・安全）	
計画の期間	平成27年度 ～ 平成31年度（5年間）	交付対象 長崎市、佐世保市、諫早市、大村市、松浦市、雲仙市、南島原市 長与町、時津町、川棚町、波佐見町、佐々町、長崎県、小値賀町

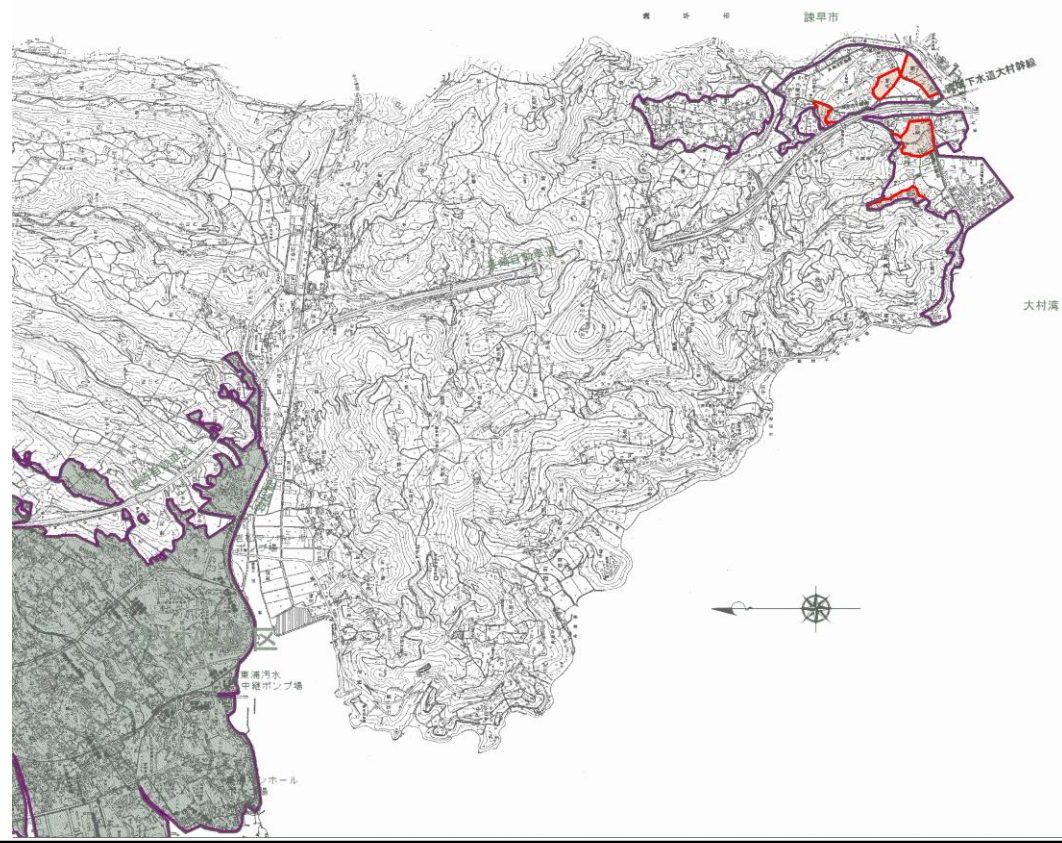


計画の名称	第2期長崎県における汚水処理及び都市浸水対策の推進（防災・安全）	
計画の期間	平成27年度 ～ 平成31年度（5年間）	交付対象 長崎市、佐世保市、諫早市、大村市、松浦市、雲仙市、南島原市 長与町、時津町、川棚町、波佐見町、佐々町、長崎県、小値賀町

**大村市
(全域) 雨水 2/2**

A07-031雨水渠等施設整備

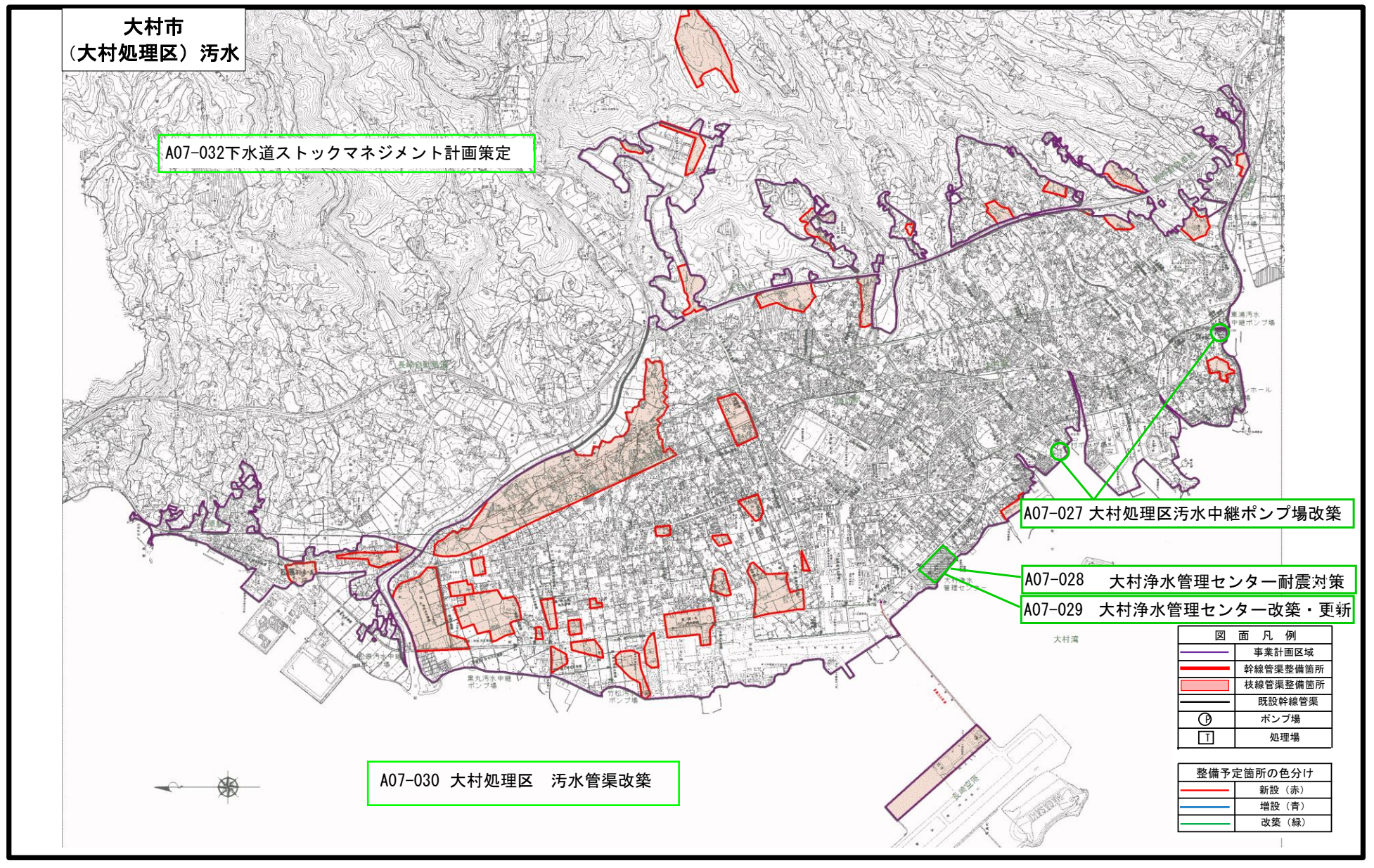
A07-032下水道ストックマネジメント計画策定



図面凡例	
	事業計画区域
	幹線管渠整備箇所
	枝線管渠整備箇所
	既設幹線管渠
	ポンプ場
	処理場

整備予定箇所の色分け	
	新設（赤）
	増設（青）
	改築（緑）

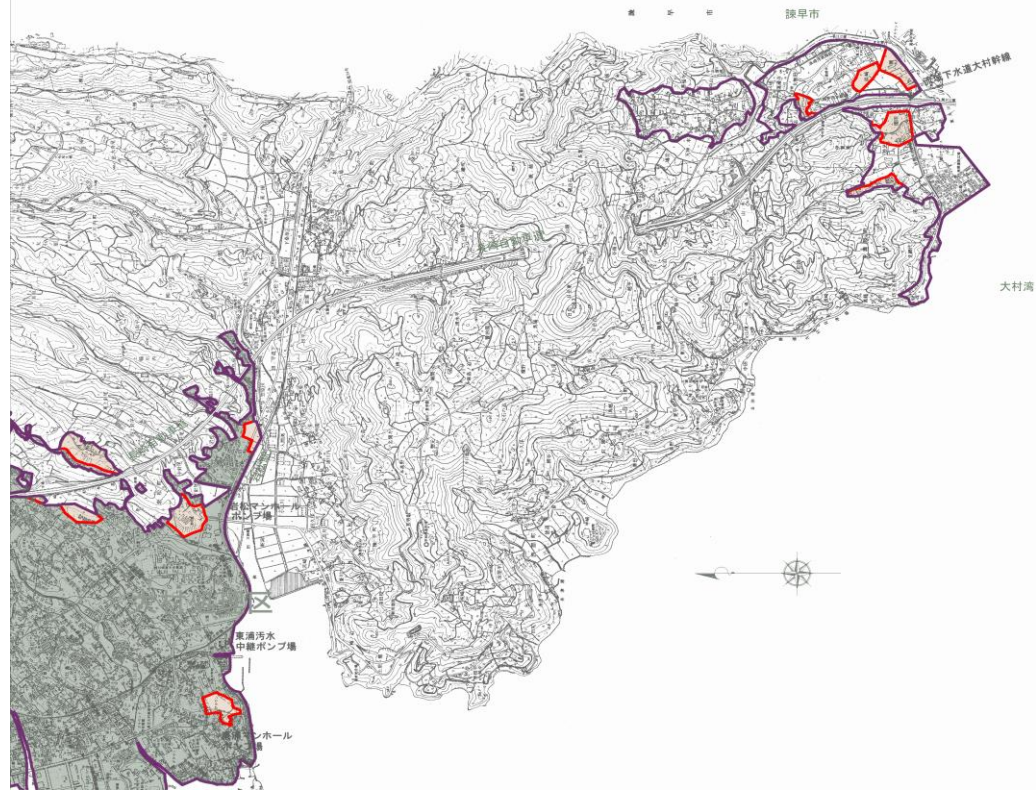
計画の名称	第2期長崎県における汚水処理及び都市浸水対策の推進（防災・安全）	
計画の期間	平成27年度 ～ 平成31年度（5年間）	交付対象 長崎市、佐世保市、諫早市、大村市、松浦市、雲仙市、南島原市 長与町、時津町、川棚町、波佐見町、佐々町、長崎県、小値賀町



計画の名称	第2期長崎県における汚水処理及び都市浸水対策の推進（防災・安全）		
計画の期間	平成27年度 ～ 平成31年度（5年間）	交付対象	長崎市、佐世保市、諫早市、大村市、松浦市、雲仙市、南島原市、長与町、時津町、川棚町、波佐見町、佐々町、長崎県、小値賀町

**大村市
（大村南部処理区）汚水**

A07-032下水道ストックマネジメント計画策定



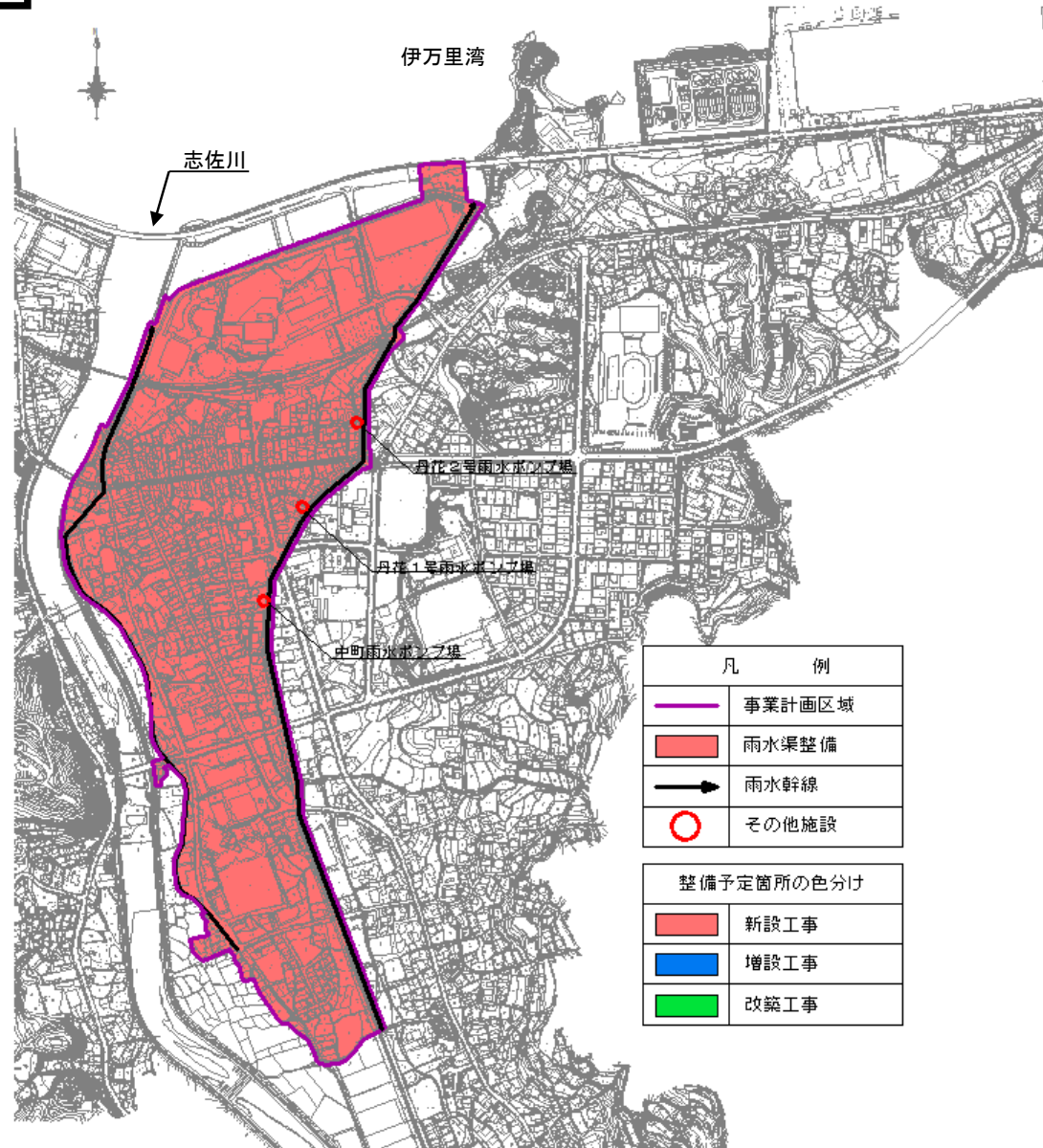
図面凡	
	事業計画区域
	幹線管渠整備箇所
	枝線管渠整備箇所
	既設幹線管渠
	ポンプ場
	処理場

整備予定箇所の色分け	
	新設（赤）
	増設（青）
	改築（緑）

社会資本総合整備計画)

計画の名称	第2期長崎県における汚水処理及び都市浸水対策の推進 (防災・安全)	
計画の期間	平成27年度 ~ 平成31年度 (5年間)	交付対象
		長崎市、佐世保市、諫早市、大村市、松浦市、雲仙市、南島原市、長与町、時津町、川棚町、波佐見町、佐々町、長崎県、小値賀町

松浦市(松浦処理区)



A07-033 浸水対策事業に関する施設計画検討業務

A07-034 雨水管渠施設整備

A07-035 雨水ポンプ場整備

凡 例	
	事業計画区域
	雨水渠整備
	雨水幹線
	その他施設

整備予定箇所の色分け	
	新設工事
	増設工事
	改築工事

社会資本総合整備計画

計画の名称	第2期長崎県における汚水処理及び都市浸水対策の推進（防災・安全）	
計画の期間	平成27年度 ～ 平成31年度（5年間）	交付対象
		長崎市、佐世保市、諫早市、大村市、松浦市、壱岐市、西海市、雲仙市、南島原市、長与町、時津町、東彼杵町、川棚町、波佐見町、佐々町、長崎県

