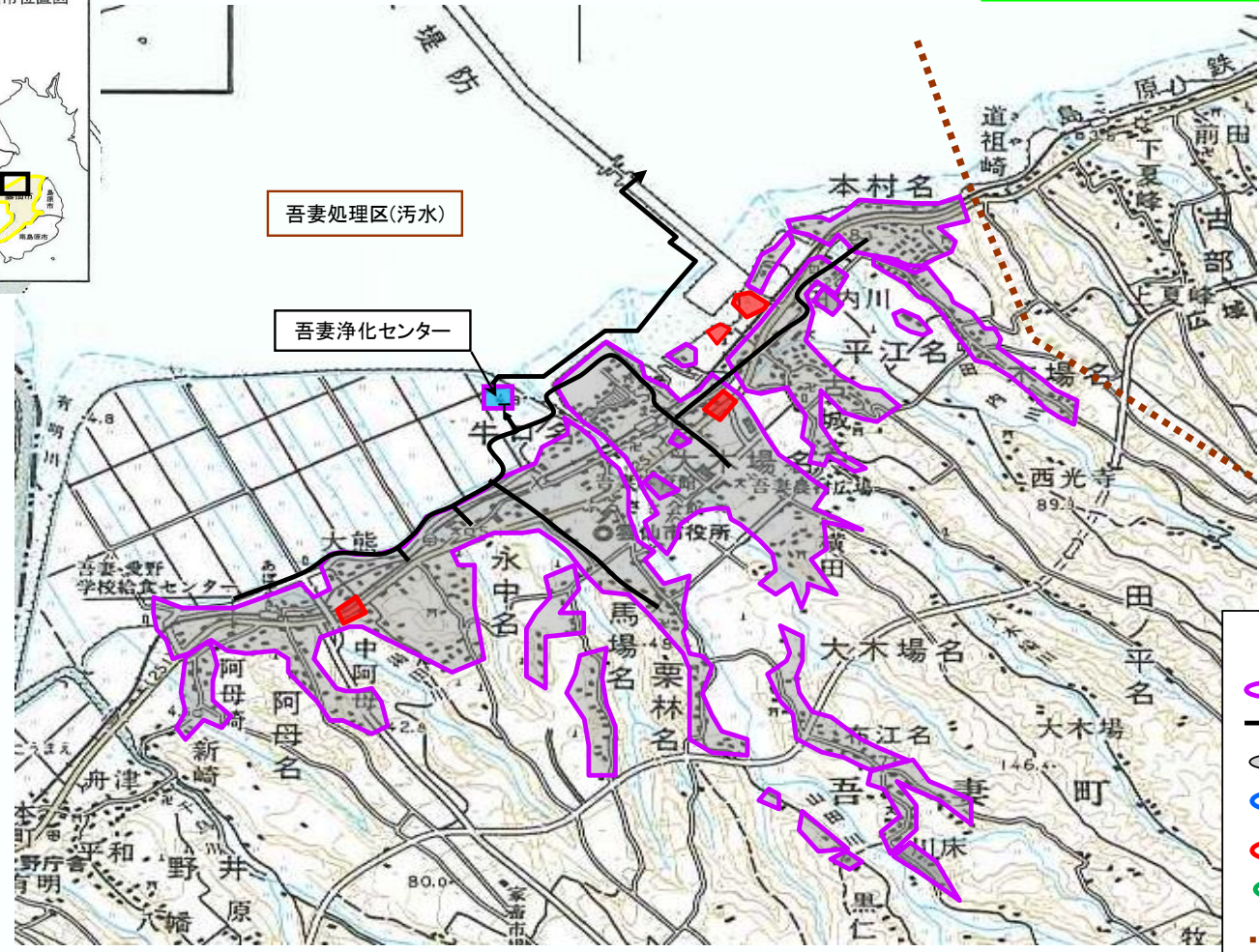


社会資本総合整備計画

計画の名称	第2期長崎県における汚水処理及び都市浸水対策の推進（防災・安全）	
計画の期間	平成27年度 ～ 平成31年度（5年間）	交付対象
		長崎市、佐世保市、諫早市、大村市、松浦市、壱岐市、西海市、雲仙市、南島原市、長与町、時津町、東彼杵町、川棚町、波佐見町、佐々町、長崎県

雲仙市 吾妻処理区 汚水

A07-040 下水道ストックマネジメント計画策定



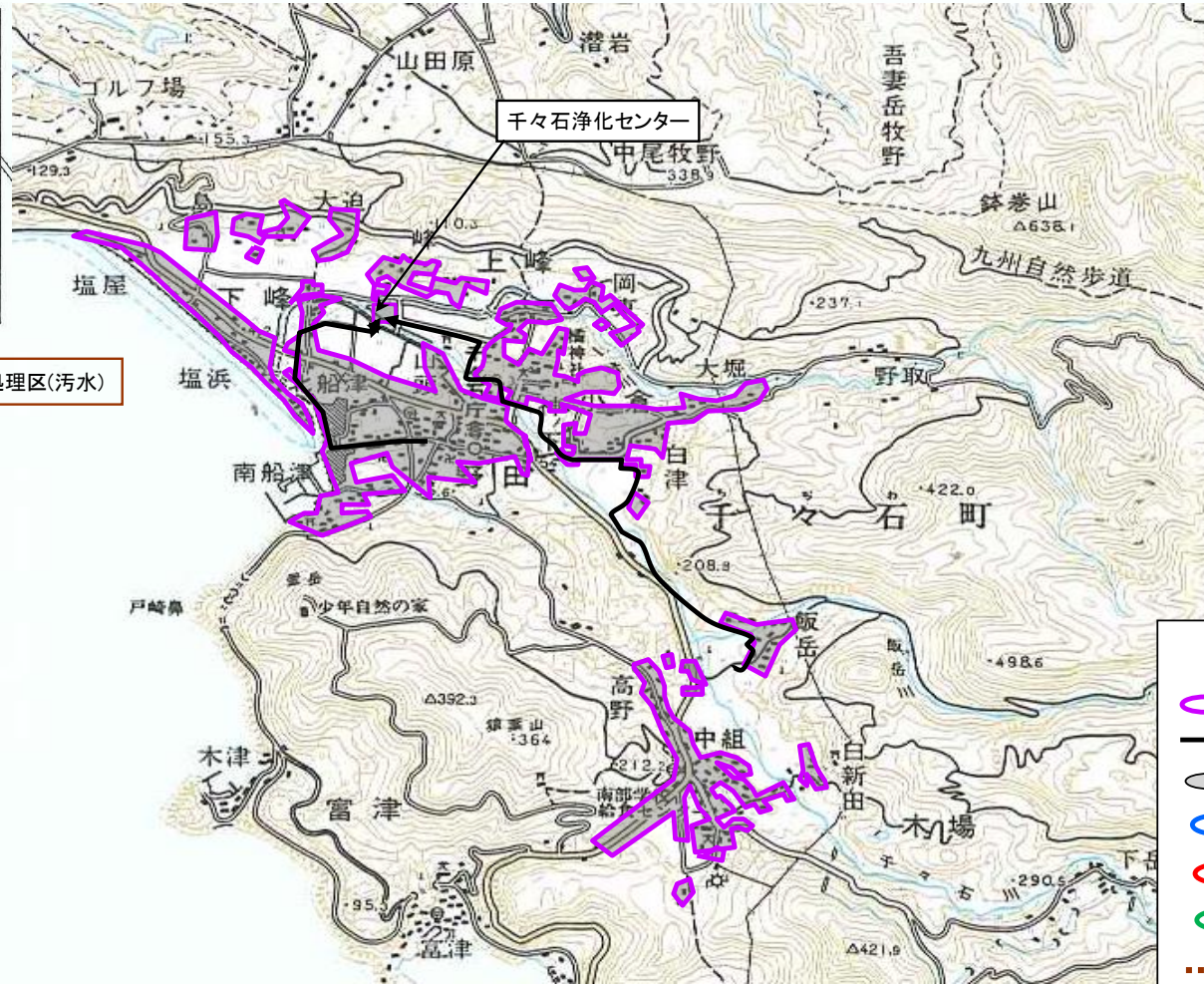
凡例	
	事業計画区域
	既設幹線・放流渠
	整備済区域
	新設工事区域
	増設工事区域
	改築・更新
	処理区域界
	行政区境界

社会資本総合整備計画

計画の名称	第2期長崎県における汚水処理及び都市浸水対策の推進（防災・安全）		
計画の期間	平成27年度 ～ 平成31年度（5年間）	交付対象	長崎市、佐世保市、諫早市、大村市、松浦市、壱岐市、西海市、雲仙市、南島原市、長与町、時津町、東彼杵町、川棚町、波佐見町、佐々町、長崎県

雲仙市
千々石処理区 汚水

A07-040 下水道ストックマネジメント計画策定

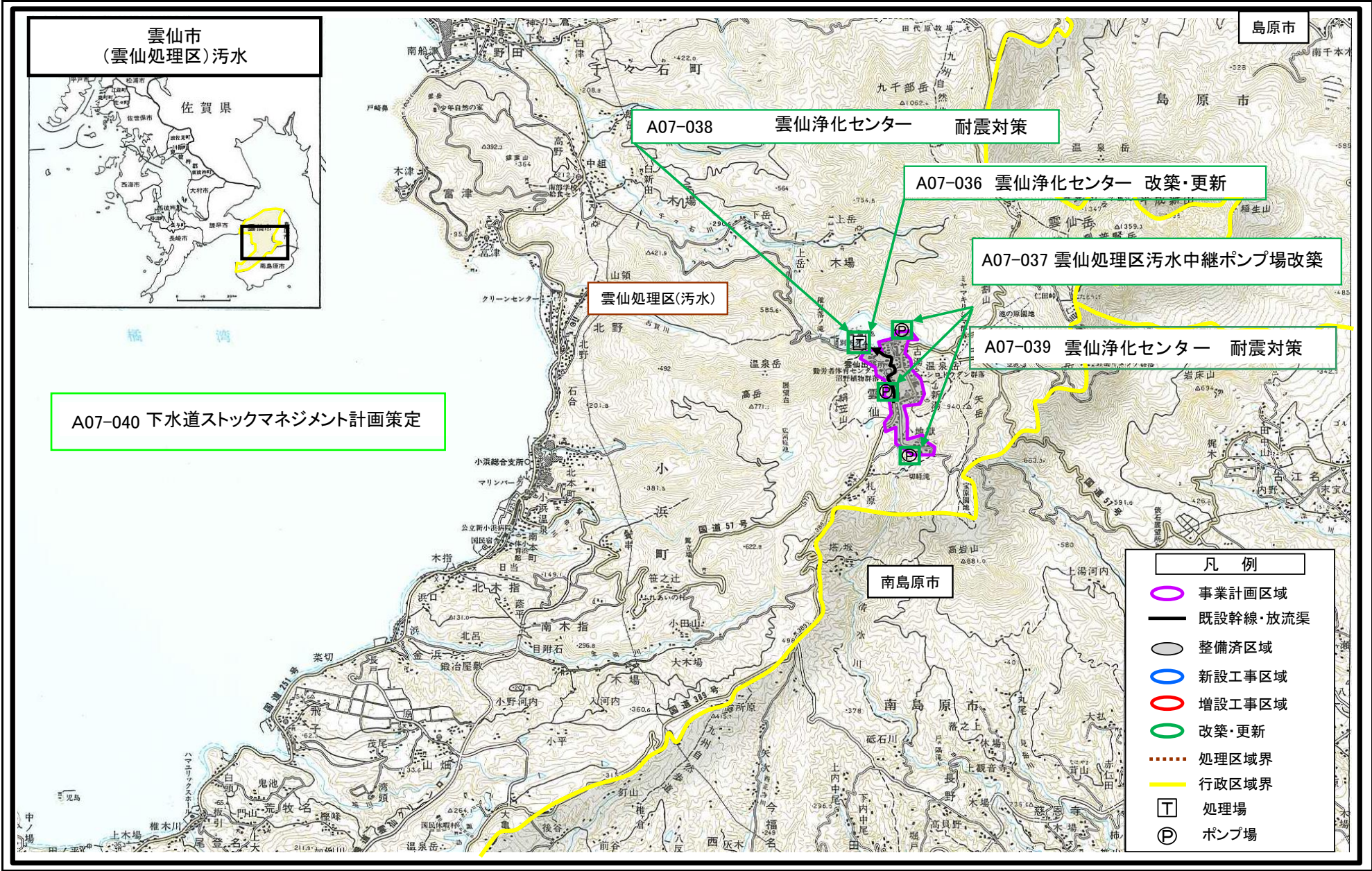


千々石処理区(汚水)

凡例	
	事業計画区域
	既設幹線・放流渠
	整備済区域
	新設工事区域
	増設工事区域
	改築・更新
	処理区境界
	行政区境界

社会資本総合整備計画

計画の名称	第2期長崎県における汚水処理及び都市浸水対策の推進（防災・安全）	
計画の期間	平成27年度 ～ 平成31年度（5年間）	交付対象
		長崎市、佐世保市、諫早市、大村市、松浦市、壱岐市、西海市、雲仙市、南島原市、長与町、時津町、東彼杵町、川棚町、波佐見町、佐々町、長崎市



社会資本総合整備計画

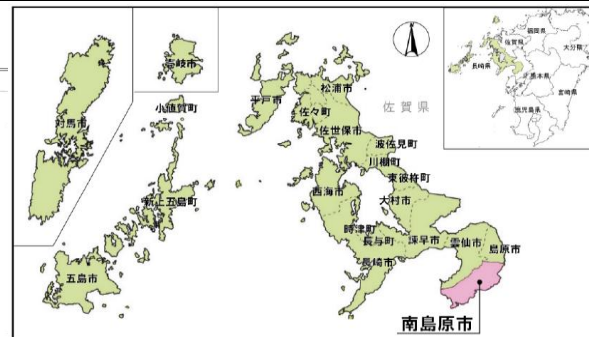
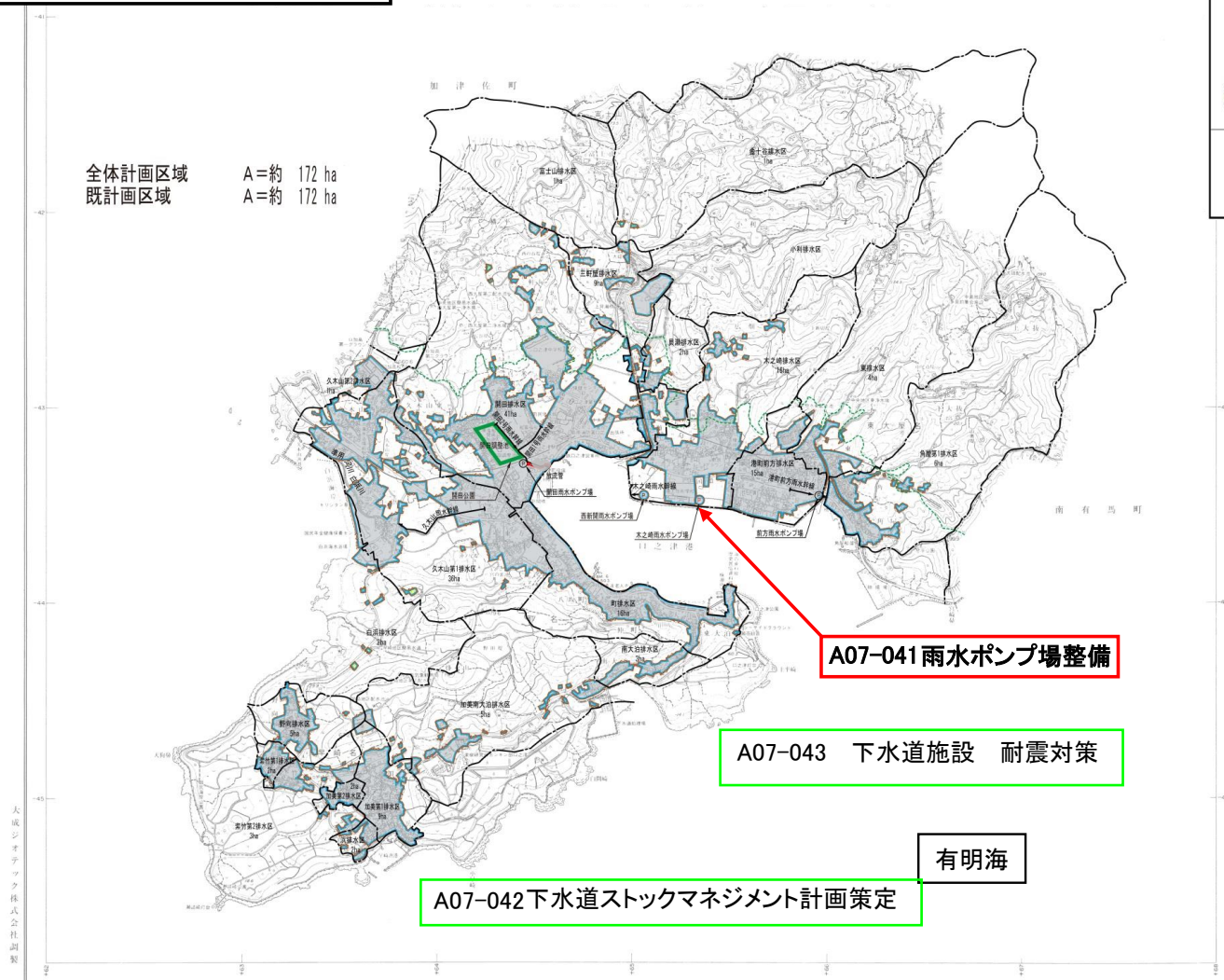
計画の名称	第2期長崎県における汚水処理及び都市浸水対策の推進（防災・安全）	交付対象	長崎市、佐世保市、諫早市、大村市、松浦市、壱岐市、西海市、雲仙市、南島原市、長与町、時津町、東彼杵町、川棚町、波佐見町、佐々町、長崎県
計画の期間	平成27年度～平成31年度（5年間）		

1:10,000

口之津町全図

南島原市(口之津処理区 雨水)

全体計画区域 A=約 172 ha
既計画区域 A=約 172 ha



凡 例	
	事業計画区域
	都市計画区域
	雨水幹線
	既計画区域
	調整池
	雨水渠整備
	ポンプ場

整備予定箇所の色分け	
	新設(赤)
	増設(青)
	改築(緑)
	設計等(黄)

この図面は建設局が平成27年度に作成したものであり、最新の情報に更新してください。

1:10,000

社会資本総合整備計画

計画の名称	第2期長崎県における汚水処理及び都市浸水対策の推進	交付対象	長崎市、佐世保市、諫早市、大村市、松浦市、壱岐市、西海市、雲仙市、南島原市、長与町、時津町、東彼杵町、川棚町、波佐見町、佐々町、長崎県
計画の期間	平成27年度 ~ 平成31年度 (5年間)		

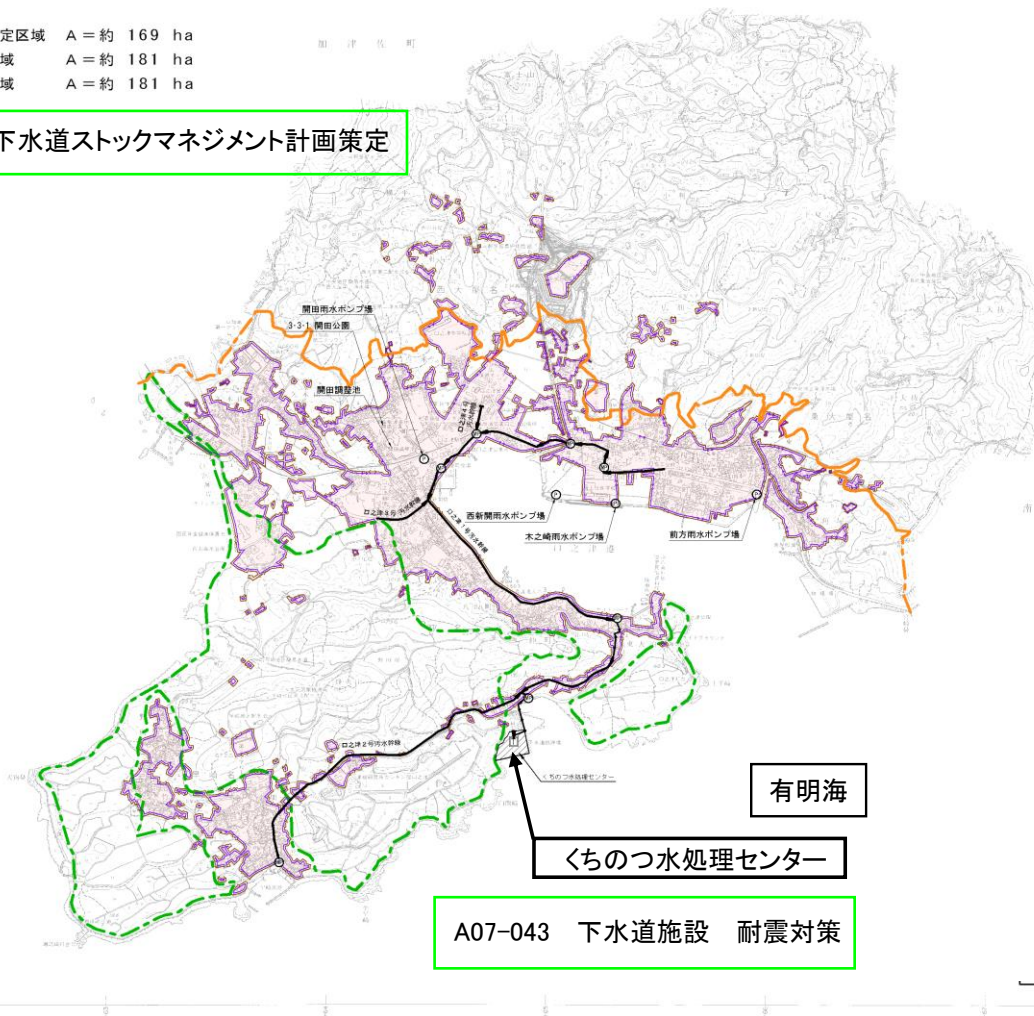
1:10,000

口之津町全図

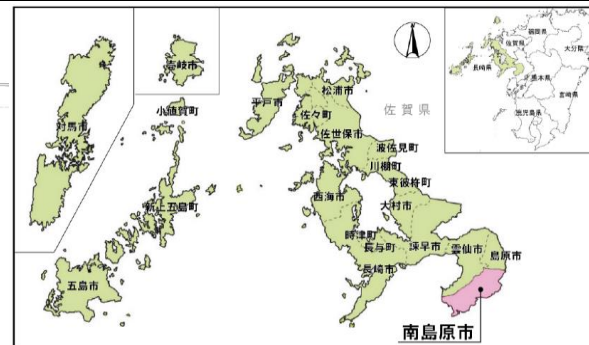
南島原市(口之津処理区 汚水)

都市計画決定区域 A = 約 169 ha
 全体計画区域 A = 約 181 ha
 事業計画区域 A = 約 181 ha

A07-042下水道ストックマネジメント計画策定



A07-043 下水道施設 耐震対策



凡 例	
	事業計画区域
	都市計画区域
	自然公園区域
	幹線管渠
	処理場
	ポンプ場

整備予定箇所の色分け	
	新設(赤)
	増設(青)
	改築(緑)
	設計等(黄)

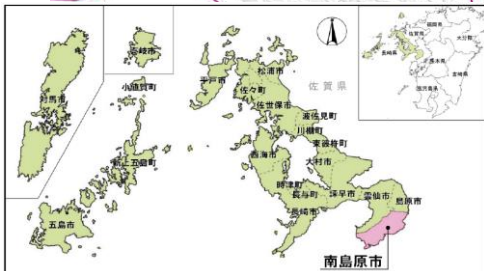
大城シオネット株式会社調製

この図は土地改良区長と町長との協議に基づき作成されたものであり、図中の記載は、概略的なものであり、実際の事業実施には、関係機関と協議の上、詳細な調査に基づき、最終的な計画を策定することとなります。

1:10,000

計画の名称	第2期長崎県における汚水処理及び都市浸水対策の推進	交付対象	長崎市、佐世保市、諫早市、大村市、松浦市、壱岐市、西海市、雲仙市、南島原市、長与町、時津町、東彼杵町、川棚町、波佐見町、佐々町、長崎県
計画の期間	平成27年度 ～ 平成31年度 (5年間)		

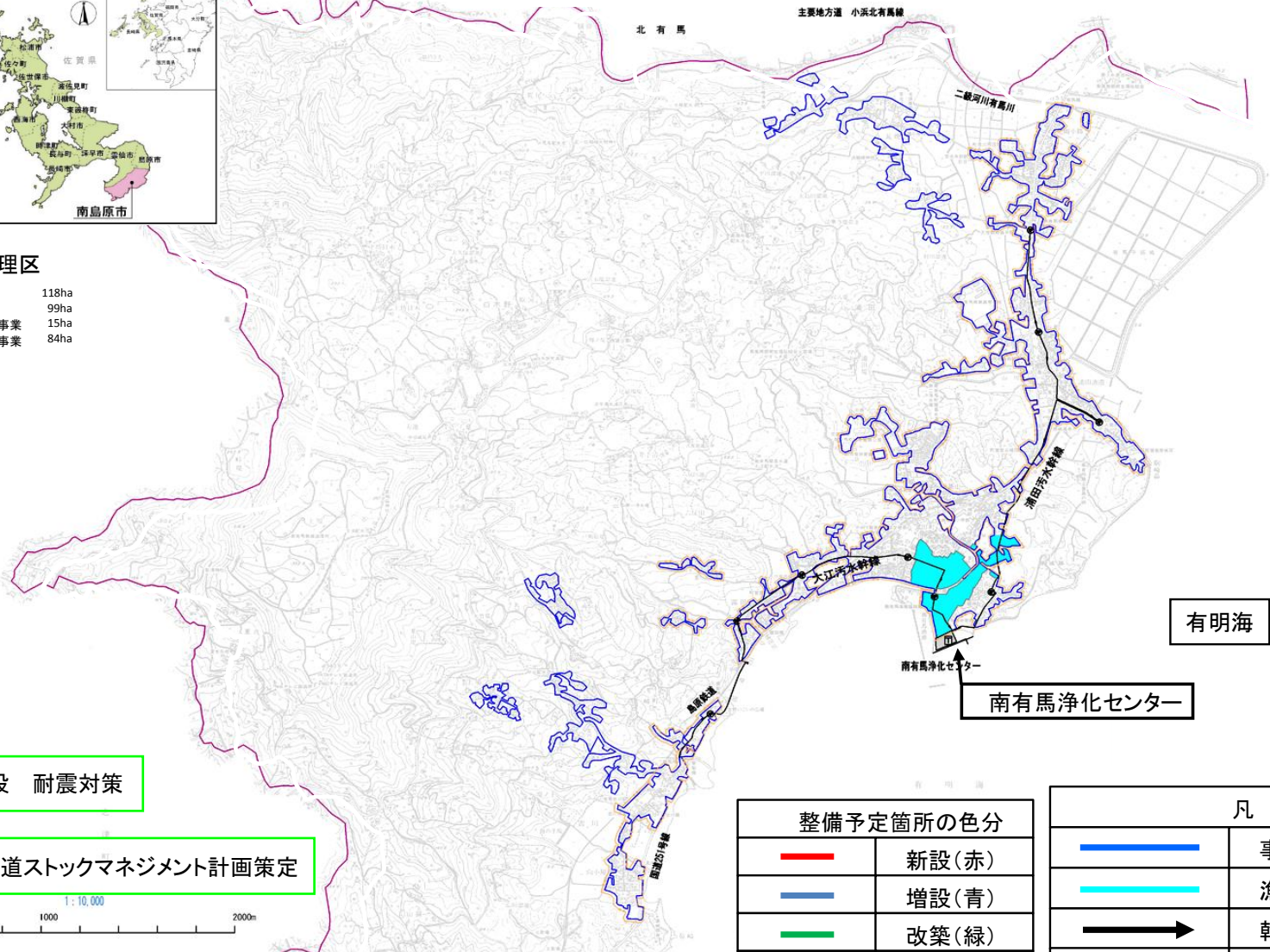
南島原市(南有馬処理区 汚水)



南有馬処理区
 全体計画区域 118ha
 事業認可区域 99ha
 内漁業集落排水事業 15ha
 内特定環境保全事業 84ha

加
津
佐


南有馬町全図



有明海

A07-043 下水道施設 耐震対策

A07-042 下水道ストックマネジメント計画策定

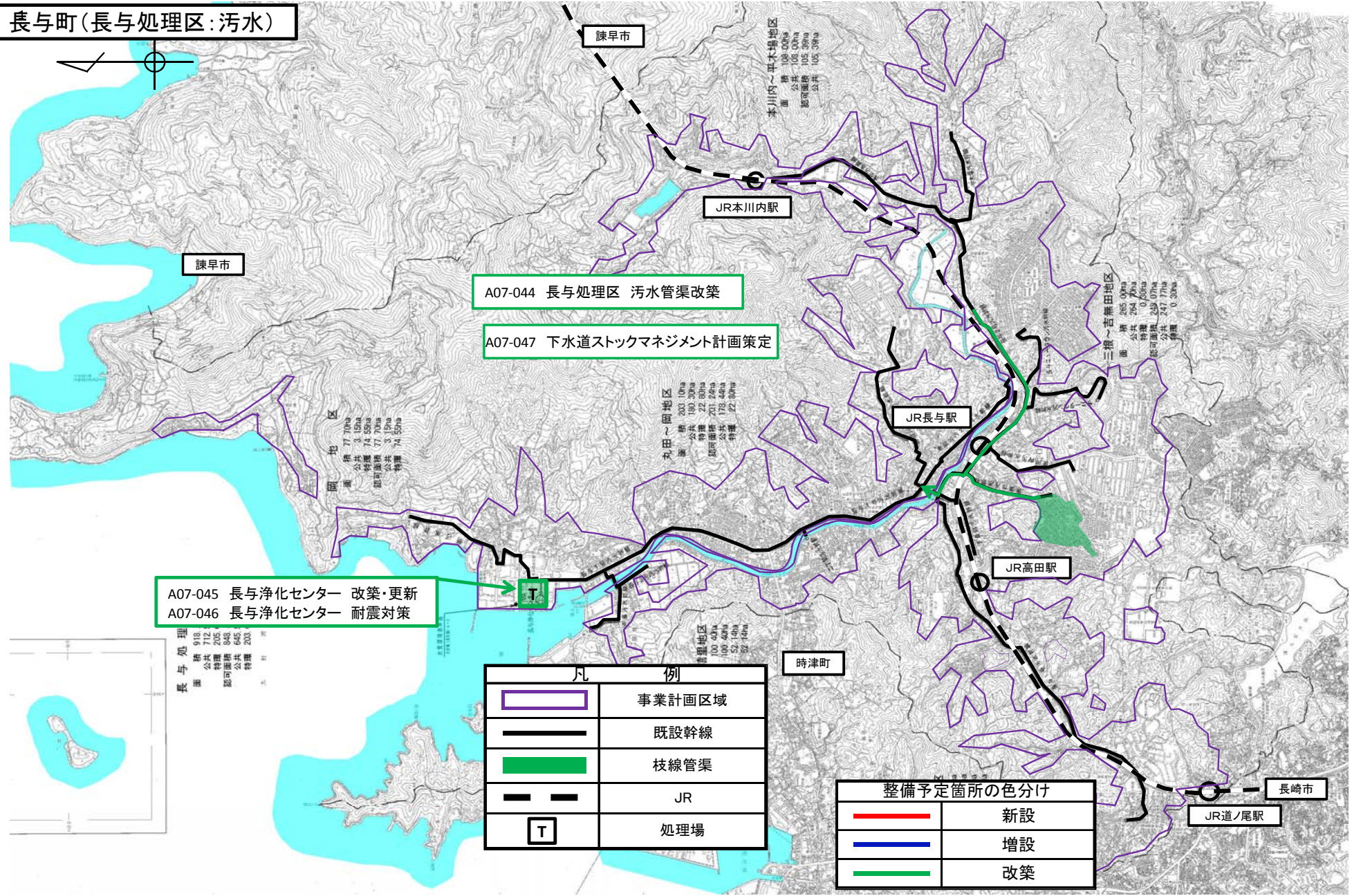


整備予定箇所の色分		凡 例	
—	新設(赤)		事業計画区域
—	増設(青)		漁業集落排水事業区域
—	改築(緑)		幹線管渠
—	設計等	T	処理場

社会資本総合整備計画

計画の名称	第2期長崎県における汚水処理及び都市浸水対策の推進（防災・安全）		
計画の期間	平成27年度 ～ 平成31年度（5年間）	交付対象	長崎市、佐世保市、諫早市、大村市、松浦市、壱岐市、西海市、雲仙市、南島原市、長与町、時津町、東彼杵町、川棚町、波佐見町、佐々町、諫早市、長崎県

長与町(長与処理区:汚水)



A07-044 長与処理区 污水管渠改築

A07-047 下水道ストックマネジメント計画策定

A07-045 長与浄化センター 改築・更新
A07-046 長与浄化センター 耐震対策

	事業計画区域
	既設幹線
	枝線管渠
	JR
	処理場

整備予定箇所の色分け	
	新設
	増設
	改築

長与処理区
面積 918
公共 712
特別 205
認可面積 848
公共 645
特別 203

丸田地区
面積 77.70ha
公共 3.15ha
特別 74.55ha
認可面積 74.55ha
公共 74.55ha
特別 0.00ha

丸田地区
面積 203.01ha
公共 180.30ha
特別 22.71ha
認可面積 203.22ha
公共 173.44ha
特別 29.78ha

本川内～平木場地区
面積 108.00ha
公共 108.00ha
認可面積 105.30ha
公共 105.30ha

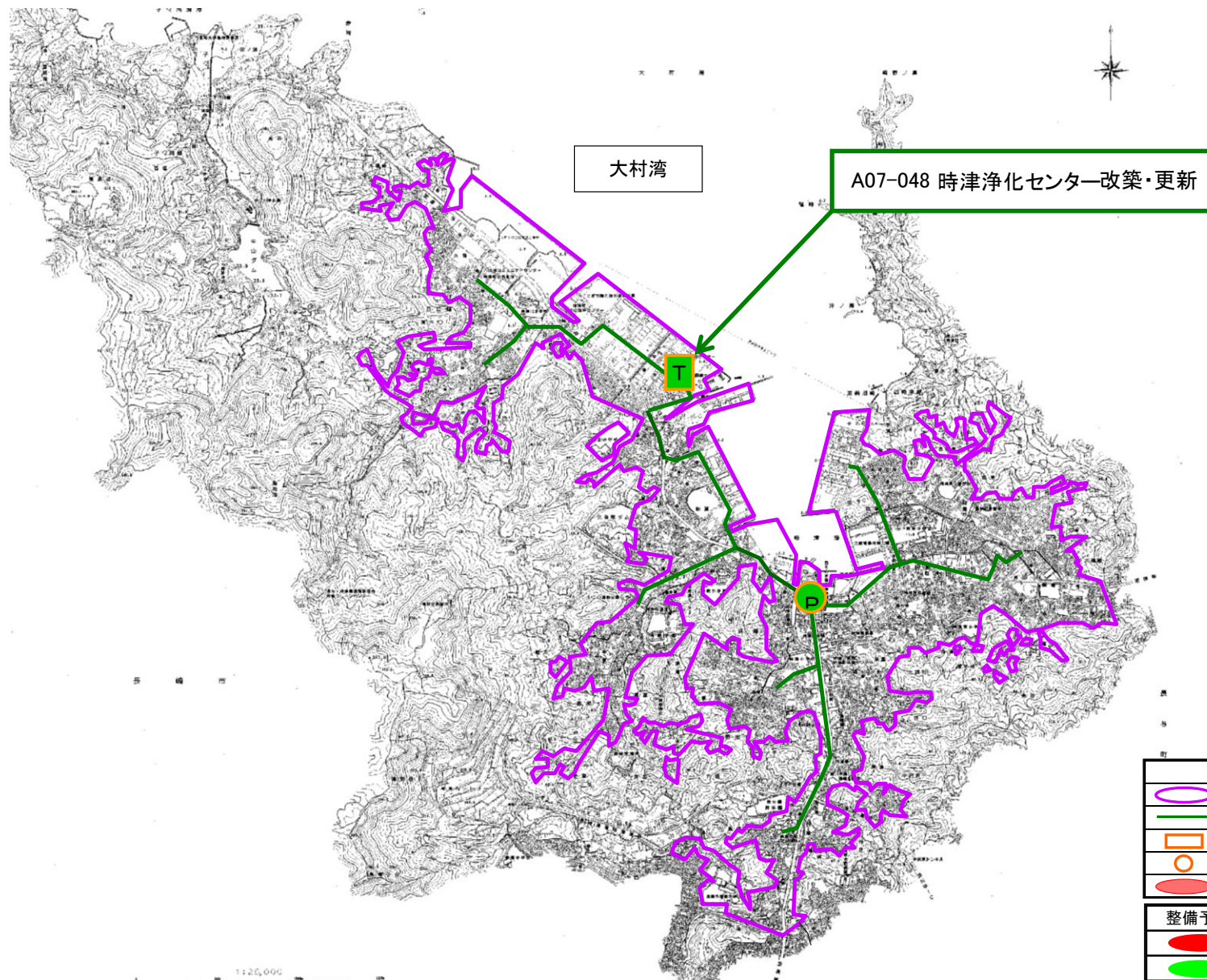
三根～吉無田地区
面積 265.01ha
公共 254.70ha
特別 10.31ha
認可面積 237.77ha
公共 237.77ha
特別 0.00ha

長与地区
面積 100.40ha
公共 92.40ha
特別 8.00ha
認可面積 92.40ha
公共 82.40ha
特別 10.00ha

社会資本総合整備計画

計画の名称	第2期長崎県における汚水処理及び都市浸水対策の推進（防災・安全）	
計画の期間	平成27年度 ～ 平成31年度（5年間）	交付対象 長崎市、佐世保市、諫早市、大村市、松浦市、雲仙市、南島原市 長与町、時津町、川棚町、波佐見町、佐々町、長崎県

長崎県時津町



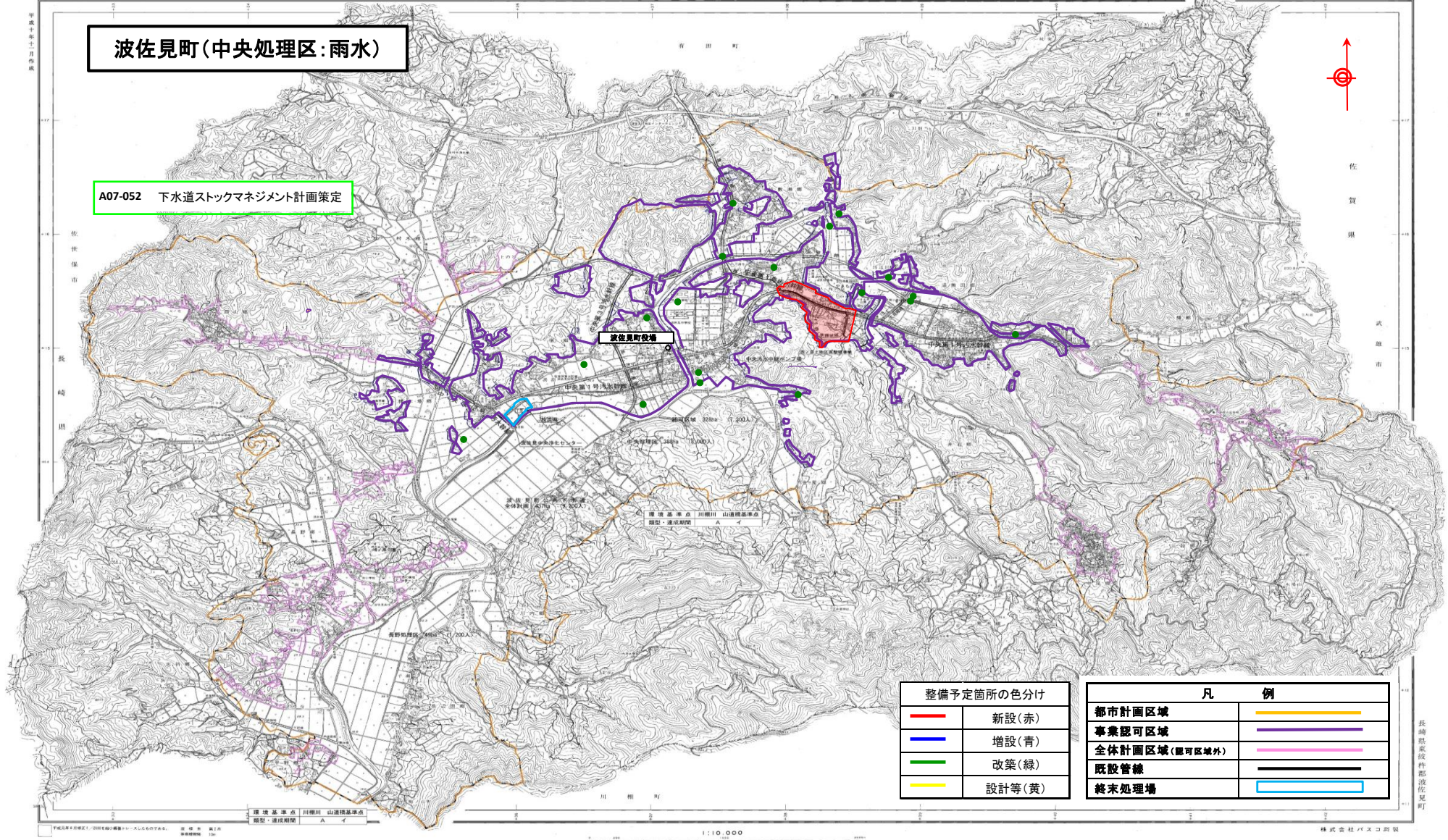
凡 例	
	事業計画区域
	幹線管渠
	終末処理場
	中継ポンプ場
	枝線整備(面整備)
整備予定箇所の色分け	
	新 設
	改 築
	増 設

社会資本総合整備計画

計画の名称	第2期長崎県における汚水処理及び都市浸水対策の推進（防災・安全）		
計画の期間	平成27年度 ～ 平成31年度（5年間）	交付対象	長崎市、佐世保市、諫早市、大村市、松浦市、雲仙市、南島原市、長与町、時津町、川棚町、波佐見町、佐々町、長崎県

波佐見町公共下水道計画図

1:10,000 波佐見町全図



波佐見町(中央処理区:雨水)

A07-052 下水道ストックマネジメント計画策定

波佐見町視場

整備予定箇所の色分け	
—	新設(赤)
—	増設(青)
—	改築(緑)
—	設計等(黄)

凡 例	
都市計画区域	—
事業認可区域	—
全体計画区域(認可区域外)	—
既設管線	—
終末処理場	

長崎県東彼杵郡波佐見町

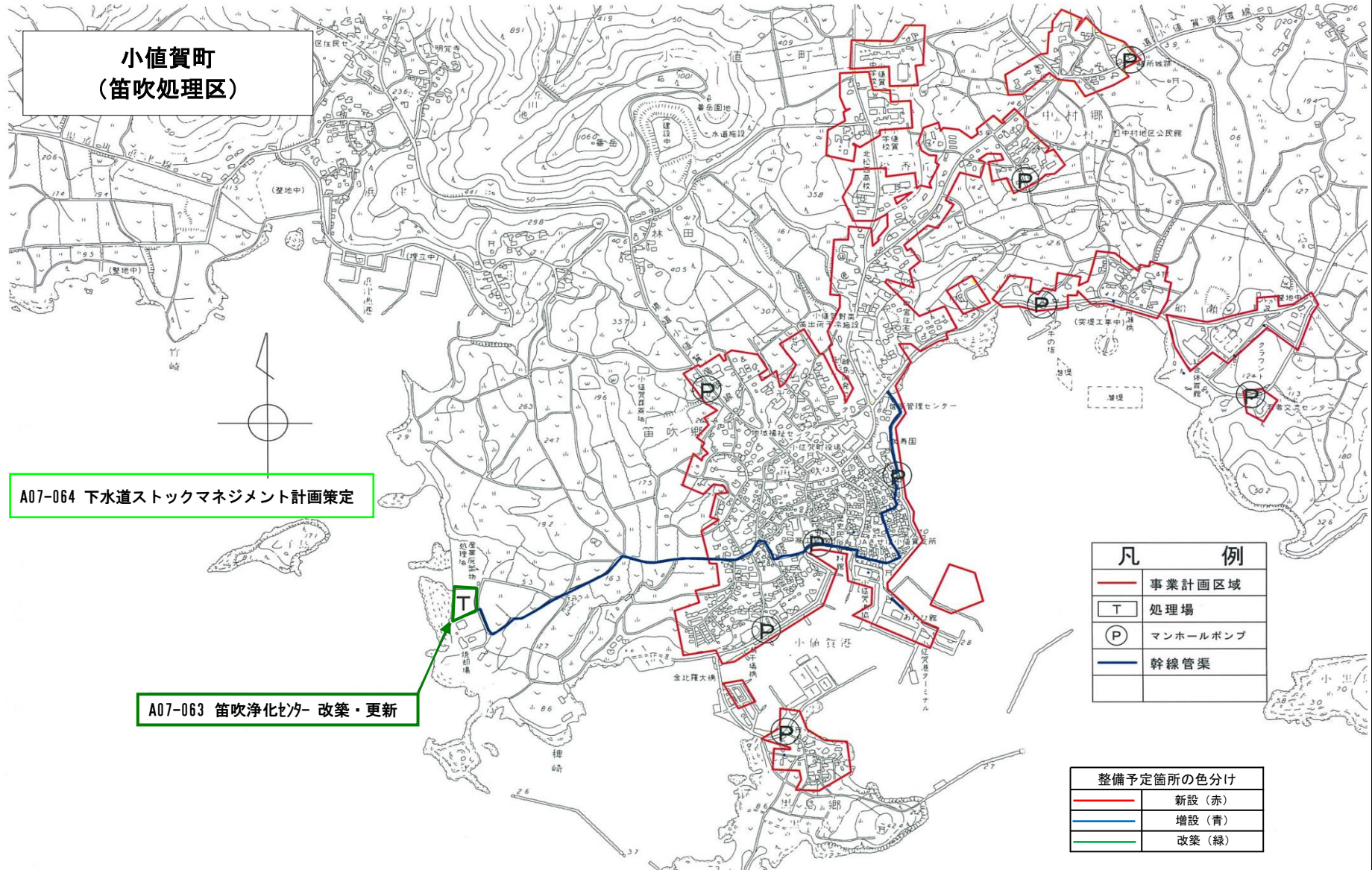
社会資本総合設備計画

計画の名称 第2期長崎県における汚水処理及び都市浸水対策の推進（防災・安全）

計画の期間 平成27年度 ～ 平成31年度（5年間）

交付対象 長崎市、佐世保市、諫早市、大村市、松浦市、壱岐市、西海市、雲仙市、南島原市
長与町、時津町、東彼杵町、川棚町、波佐見町、佐々町、長崎県、小値賀町

小 値 賀 町 公 共 下 水 道 計 画 図



社会資本総合整備計

計画の名称	第2
計画の期間	平成

佐々町
(佐々処理区) 全域

A07-057 下水道ストックマネジメント計画策定

A07-054 雨水渠等施設整備

A07-053 雨水ポンプ場整備

A07-055 雨水ポンプ場改築

A07-056 佐々浄水管理センター 耐震対策



佐世保市小佐々町

佐
々
町

大新田排水ポンプ場

大新田中継ポンプ場

M/R小浦駅

T

佐々湾

佐々污水幹線

農業集落排水事業(志方)

M/R佐々駅

大岳

佐世保市

1:10,000

凡 例	
	事業計画区域
	既設幹線
	終末処理場
	中継ポンプ場
	枝線整備(面整備)

整備予定箇所の色分け	
	新設工事
	増設工事
	改築更新工事