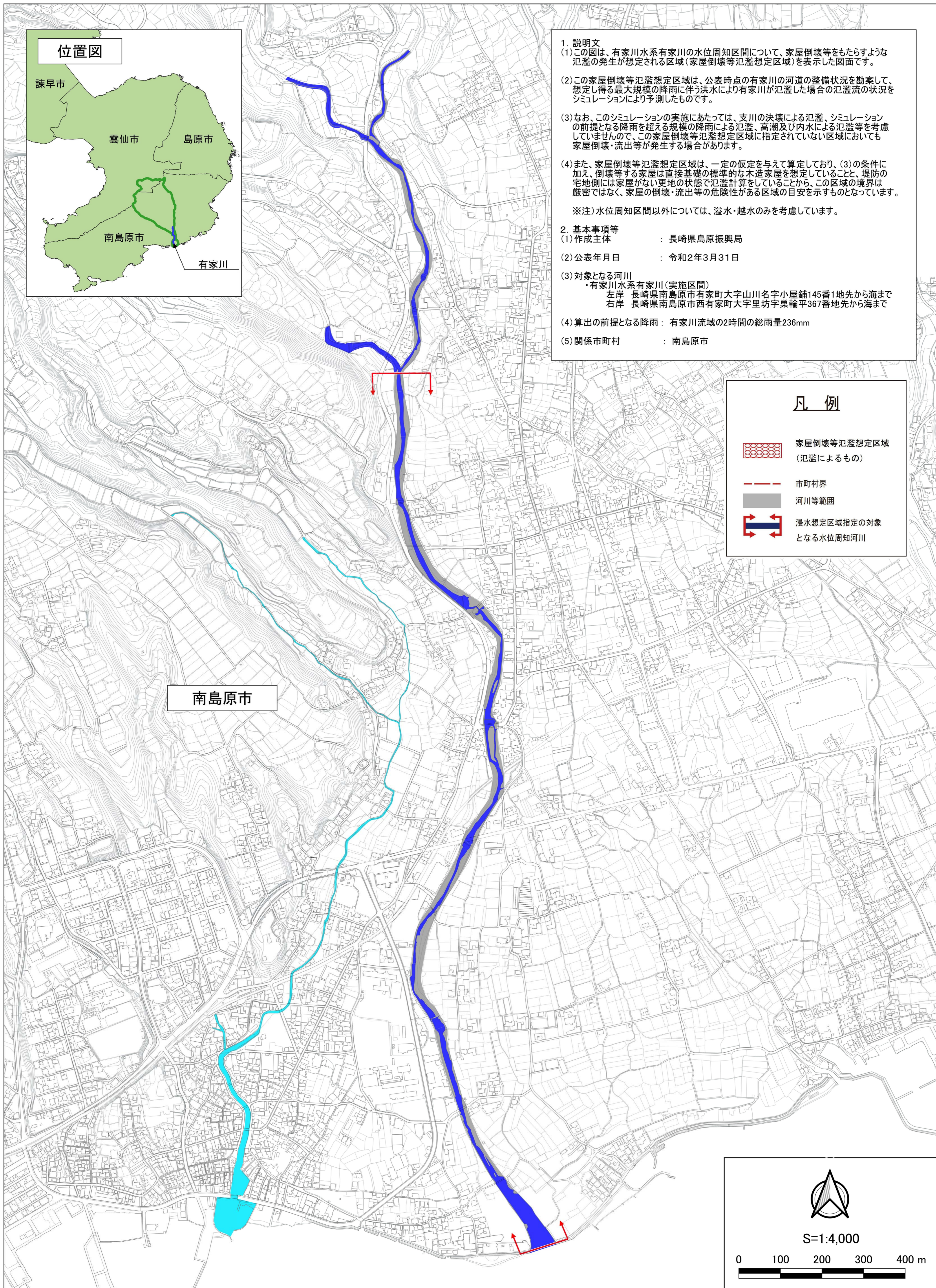
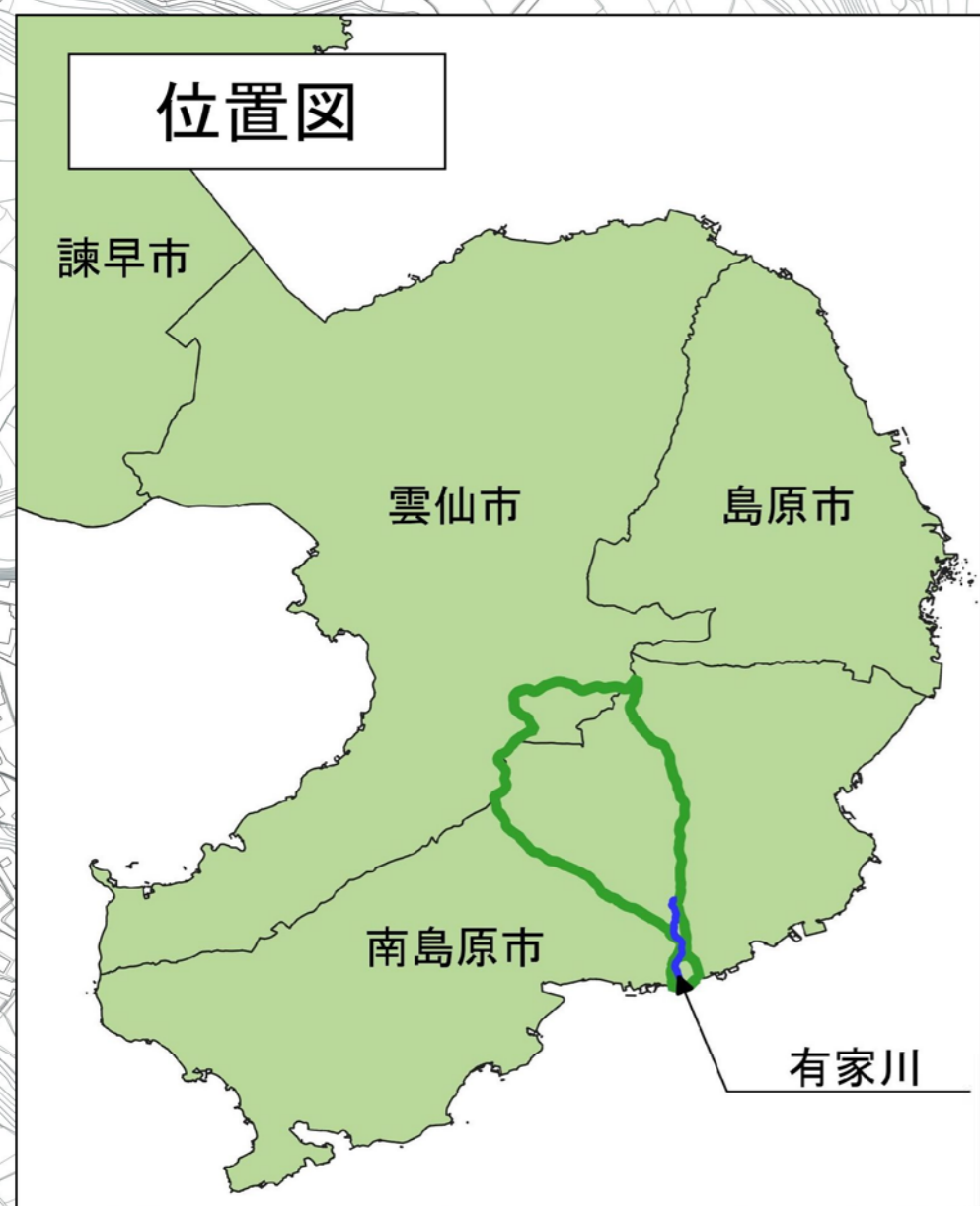


有家川水系有家川洪水浸水想定区域図（家屋倒壊等氾濫想定区域（氾濫流））



位置図



1. 説明文





- (1) この図は、有家川水系有家川の水位周知区間について、家屋倒壊等をもたらすような氾濫の発生が想定される区域（家屋倒壊等氾濫想定区域）を表示した図面です。
- (2) この家屋倒壊等氾濫想定区域は、公表時点の有家川の河道の整備状況を勘案して、想定し得る最大規模の降雨に伴う洪水により有家川が氾濫した場合の氾濫流の状況をシミュレーションにより予測したものです。
- (3) なお、このシミュレーションの実施にあたっては、支川の決壊による氾濫、シミュレーションの前提となる降雨を超える規模の降雨による氾濫、高潮及び内水による氾濫等を考慮していませんので、この家屋倒壊等氾濫想定区域に指定されていない区域においても家屋倒壊・流出等が発生する場合があります。
- (4) また、家屋倒壊等氾濫想定区域は、一定の仮定を与えて算定しており、(3)の条件に加え、倒壊等する家屋は直接基礎の標準的な木造家屋を想定していることと、堤防の宅地側には家屋がない更地の状態で氾濫計算をしていることから、この区域の境界は厳密ではなく、家屋の倒壊・流出等の危険性がある区域の目安を示すものとなっています。

※注）水位周知区間以外については、溢水・越水のみを考慮しています。

2. 基本事項等

- (1) 作成主体 : 長崎県島原振興局
- (2) 公表年月日 : 令和2年3月31日
- (3) 対象となる河川
 - ・有家川水系有家川（実施区間）
 - 左岸 長崎県南島原市有家町大字山川名字小屋舗145番1地先から海まで
 - 右岸 長崎県南島原市西有家町大字里坊字集輪平367番地先から海まで
- (4) 算出の前提となる降雨：有家川流域の2時間の総雨量236mm
- (5) 関係市町村 : 南島原市

凡例

-  家屋倒壊等氾濫想定区域（氾濫によるもの）
-  市町村界
-  河川等範囲
-  浸水想定区域指定の対象となる水位周知河川

南島原市



S=1:4,000

