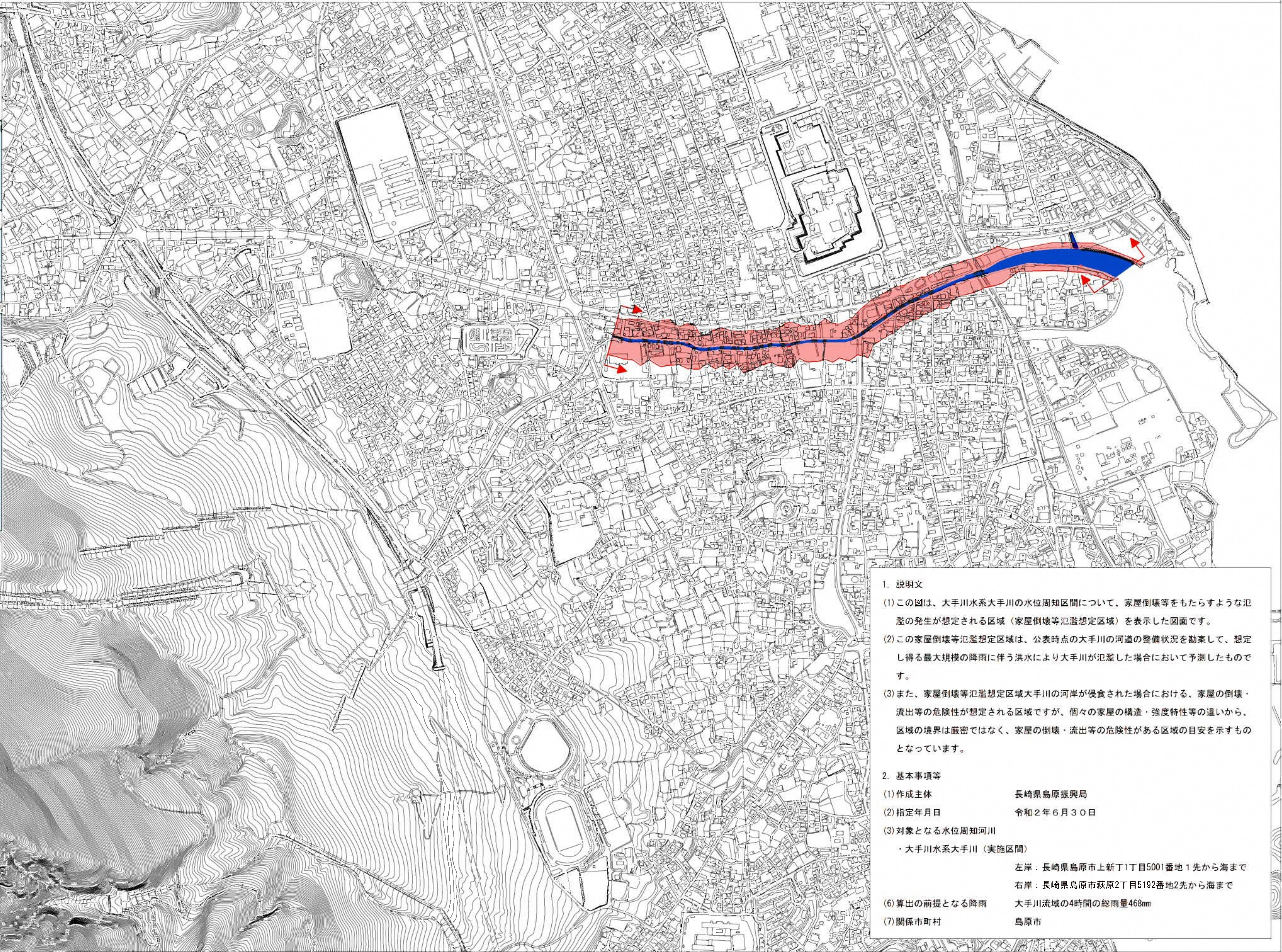
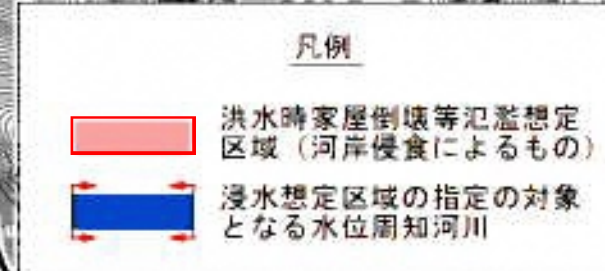
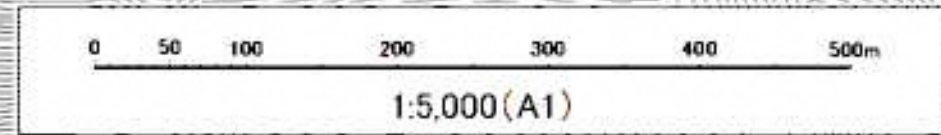
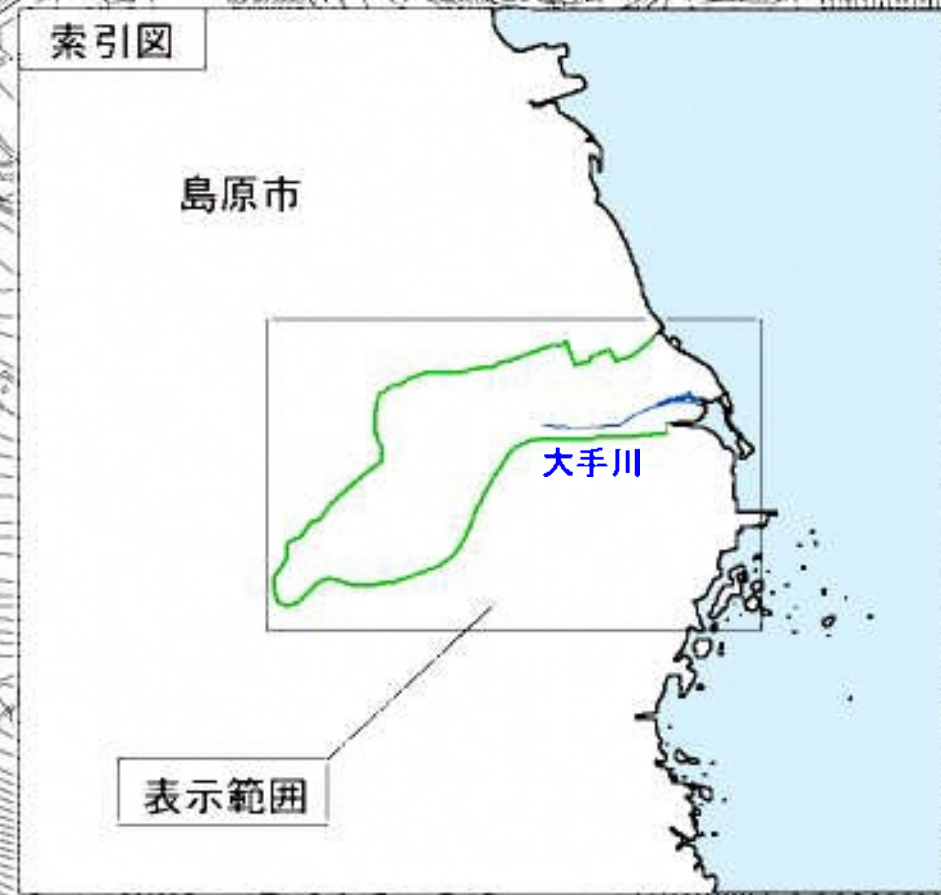
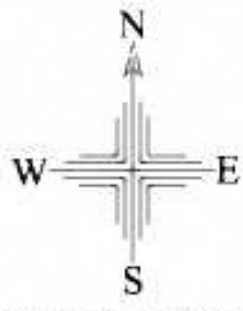


大手川水系大手川洪水浸水想定区域図(家屋倒壊等氾濫想定区域図(河岸侵食))



1. 説明文

- (1) この図は、大手川水系大手川の水位周知区間について、家屋倒壊等をもたらすような氾濫の発生が想定される区域(家屋倒壊等氾濫想定区域)を表示した図面です。
- (2) この家屋倒壊等氾濫想定区域は、公表時点の大手川の河道の整備状況を勘案して、想定し得る最大規模の降雨に伴う洪水により大手川が氾濫した場合において予測したものです。
- (3) また、家屋倒壊等氾濫想定区域大手川の河岸が侵食された場合における、家屋の倒壊・流出等の危険性が想定される区域ですが、個々の家屋の構造・強度特性等の違いから、区域の境界は厳密ではなく、家屋の倒壊・流出等の危険性がある区域の目安を示すものとなっています。

2. 基本事項等

(1) 作成主体	長崎県島原振興局
(2) 指定年月日	令和2年6月30日
(3) 対象となる水位周知河川	・大手川水系大手川(実施区間)
	左岸:長崎県島原市上新1丁目5001番地1先から海まで
	右岸:長崎県島原市萩原2丁目5192番地2先から海まで
(6) 算出の前提となる降雨	大手川流域の4時間の総雨量468mm
(7) 関係市町村	島原市