

ダム
だより



水のわ

第127号

令和5年7月

長崎県石木ダム建設事務所

住所：東彼杵郡川棚町百津郷394-2

電話：0956-82-5109

<ホームページ>

石木ダム建設事務所 で 検索

もしくは、右のQRコードから



大雨による災害に気を付けましょう！

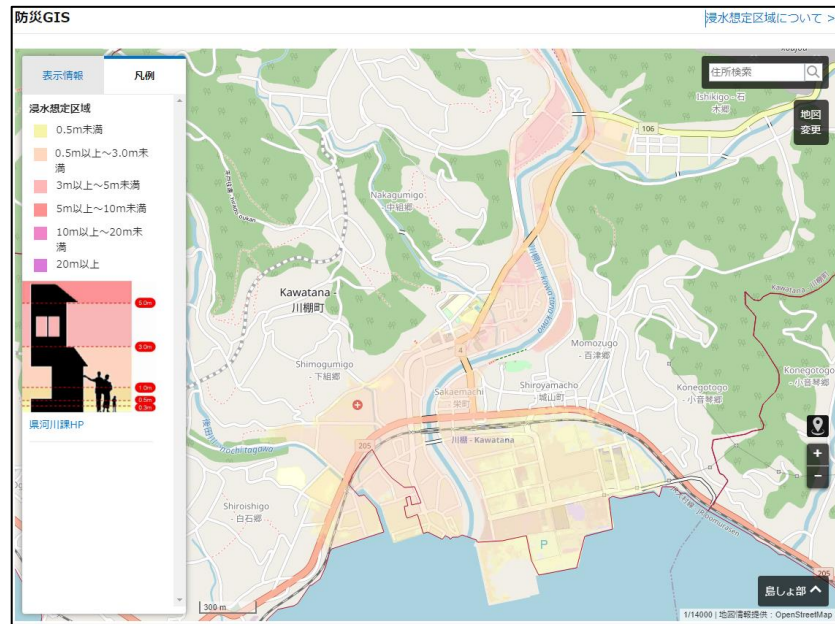
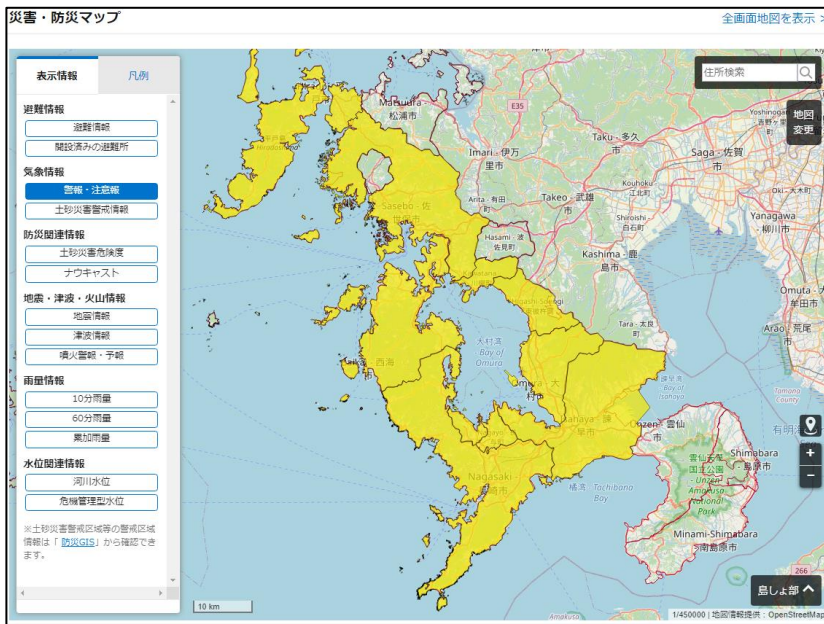
近年、全国的に台風や大雨による大規模な自然災害が発生しています。これからの季節は台風が多くなる時期であり、特に8月、9月は発生数、日本への接近数が最も多くなる時期です。

県のウェブサイトでは防災情報を随時発信しています。災害情報の入手先や避難方法などを今一度確認し、災害への備えをしましょう。



長崎県防災ポータル

地図からお住まいの地域の情報を確認しやすいうようにポータルサイトをリニューアルしました。気象情報や発令されている避難指示のほか、避難所の開設状況などをリアルタイムで確認できます。また、防災GISではお住まいの地域のハザードマップも確認できます。



(左) 災害・防災マップ

(右) 防災GIS・洪水浸水想定区域図

長崎河川砂防情報システム (NAKSS ナックス)

長崎県河川砂防情報システム (通称ナックス) では、豪雨時の避難判断に役立てていただくため、河川水位や雨量情報のほか、土砂災害危険度情報、河川監視カメラの画像などを配信しています。



河川監視カメラ

常に最新の川の状況が確認できます。

川棚川では山道橋のカメラ画像を配信しています。



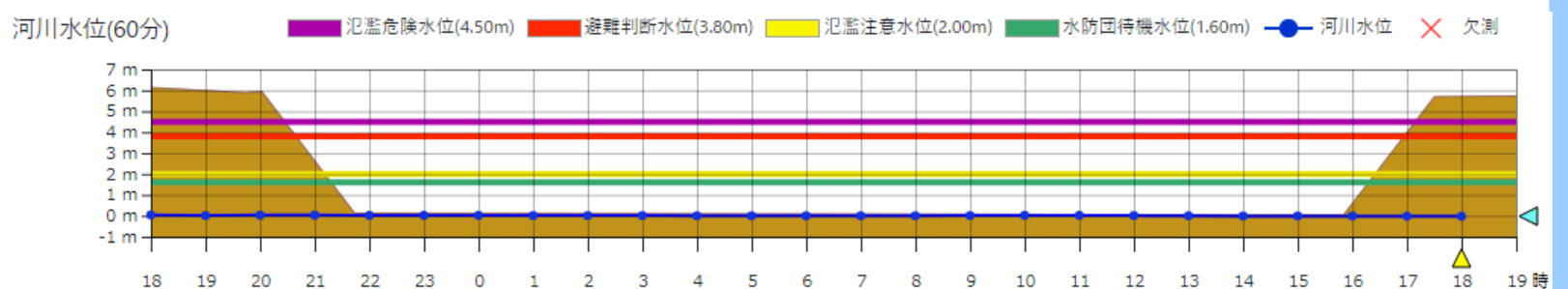
通常時



増水時 (監視カメラの画像とは異なります)

河川水位情報

避難行動の目安となる水位と現在の水位を比較することができます。



石木ダム建設工事の状況について

現在、ダム本体工事に関しては、上流側から見た左岸側の掘削工事、及び法面工事を行っています。県道の付替工事に関しては、本線の道路工事（約1600m）、迂回路の道路工事（約610m）、3号橋、6号橋の工事を行っています。また、今年度から町道岩屋線の付替工事にも着手しています。今後も引き続き、ダム本体工事や付替県道工事などの進捗を図っていきます。（R5.6.30現在）

ダム本体工事の施工状況



ダム左岸の上部を掘削し、法面保護をおこなっています。今後は法面保護下の掘削を行います。

6号橋の施工状況



6号橋の下部工事をおこなっています。A2橋台は完成し、A1橋台の施工を行っています。



迂回路工事の施工状況



迂回路の新設工事を行っており、今後は舗装の工事を行います。

3号橋及び町道岩屋線付替道路工事の施工状況



現在、A1橋台、P1橋脚、P3橋脚が完成し、P2橋脚を施工しています。町道岩屋線の道路工事にも着手しました。

「水のわ」に関して、ご質問やご意見等がありましたら、下記連絡先にお寄せください。

石木ダム建設事務所 電話 0956-82-5109
長崎県土木部河川課 電話 095-823-3280