

# 長崎県の農業農村整備2023

Agricultural infrastructure improvement and rural development in NAGASAKI



長崎県農林部農村整備課

# はじめに

長崎県農林部農村整備課長

野口 和弘

本県は、県土の多くを離島・半島地域や中山間地域が占めることから、平地に乏しく、水資源に恵まれないなど厳しい条件下にあるため、農業所得の向上を目指し、農地の基盤整備と担い手への農地集積、集出荷施設の整備のほか、労力支援による規模拡大、スマート農業などによる生産性の向上に取り組んできた結果、令和3年の農業産出額は、コロナ禍における厳しい販売環境の中、主要品目である肉用牛、いも類の単価の向上等により前年比60億円増の1,551億円と本県で初めてとなる全国第20位まで向上しているところです。

しかしながら、農林業を取り巻く情勢は、高齢化による農林業従事者数の減少に加え、豪雨などの自然災害の頻発化・激甚化や国際情勢の緊迫化に伴う燃油・肥料・飼料の価格高騰など大変厳しい状況が続いています。

このため、本県では、若者から「選ばれる」魅力ある農林業・暮らしやすい農山村の実現を目指し、①スマート農林業の導入や生産基盤整備の加速化を通じた生産性向上などにより産地の維持・拡大を図る「産地対策」と、②農山村集落への移住・定住や関係人口の拡大、地域で稼ぐ仕組みづくりにより集落の維持・活性化を図る「集落対策」を車の両輪として施策を展開することとした『第3期ながさき農林業・農山村活性化計画』を策定しました。

これを踏まえ、農村整備課においても『ながさき農業農村整備事業推進計画 2021-2025』を策定し、①農業を次代につなげ成長産業化していくための生産基盤の整備、②農村地域における安全・安心で快適な地域づくりを目標に各種事業に取り組んでいるところです。

特に、これまで整備率が低かった畑地の基盤整備に重点的に取り組んでおり、島原半島では事業を契機として、若手後継者が増加し地域の児童数が増加するなど、産地の維持・拡大とともに集落の維持・活性化にも大きな効果が現れてきています。

また、農村地域における防災・減災対策としては、県内にある2950箇所のため池のうち、これまでに約1000箇所の改修整備を実施してきたところです。今後は、令和2年に制定された「防災重点農業用ため池に係る防災工事等の推進に関する特別措置法」に基づき、防災重点農業用ため池の整備を重点的に進めていくこととしております。

今後とも、担い手の確保・育成ならびに経営規模の拡大、生産性向上に繋がる農地の基盤整備や、農地、農業用施設などを災害から守るための防災事業を地域の皆様方と一緒に進めてまいりますので、引き続きご理解とご支援を賜りますようお願い申し上げます。

本冊子は本県の農業農村整備事業の概要をとりまとめたものであり、関係する皆様には農業農村整備事業の企画・実施にご活用いただければ幸いです。

令和5年8月

## □事業編

---

1. 農業農村整備事業の内容と役割	2
2. 事業の概要	3

### ○農業を次代につなげ成長産業化していくための生産基盤の整備

- (補助) (農交) 農地整備事業(経営体育成型、耕作放棄地型、中山間地域型)
- (補助) 農地中間管理機構関連農地整備事業
- (補助) 水利施設等保全高度化事業(畑地帯総合整備事業)
- (農交) 水利施設等整備事業(畑地帯担い手育成型)
- (交付金) 農業水路等長寿命化・防災減災事業
- (補助) 土地改良施設維持管理適正化事業
- (道交) 地方創生道整備推進交付金(広域農道整備)
- (農交) 農地整備事業(通作条件整備(一般農道整備、基幹農道整備)等)

### ○農村地域における安全・安心で快適な地域づくり

- (補助) 農地防災事業(農村地域防災減災事業等)
- (補助) 地すべり対策事業
- (農交) 海岸保全施設整備事業
- (補助) 海岸メンテナンス事業

### ○災害復旧事業

### ○農山村の持つ多面的機能の維持

### ○諫早湾干拓

## □資料編

---

1. 長崎県の概要	22
2. 長崎県の農業の概要	24
3. 長崎県の農業農村整備	26
4. 農業農村整備事業の実績	41

#### 【表紙写真】

(上段) 農地整備事業(耕作放棄地型) 有喜南部地区(諫早市)

(左下) 農村地域防災減災事業(防災重点農業用ため池緊急整備事業) 五島地区津木ため池(五島市)

(右下) 農地整備事業(経営体育成型(一般型)) 駄野地区(波佐見町)

# 1. 農業農村整備事業の内容と役割

本県の農業農村整備事業は、『ながさき農業農村整備推進計画』の実現に向け、「農業を次代につなげ成長産業化していくための生産基盤の整備」や「農村地域における安全・安心で快適な地域づくり」により、生産性の高い優良農地の確保や安全で快適な農村の構築を目指します。

## ① 農業を次代につなげ成長産業化していくための生産基盤の整備

農業の担い手を確保・育成するため、農地の基盤整備によって整備された優良な農地を意欲ある担い手へ集積し、経営力強化を図るとともに、農道の整備等により、農業を継承できる効率的で生産性の高い営農条件整備を進めます。

## ② 農村地域における安全・安心で快適な地域づくり

老朽ため池の改修や地すべり対策、海岸保全施設の整備、橋梁の耐震対策等の防災対策とハザードマップ作成・周知等のソフト対策を総合的に進めることで農村地域の防災減災力の向上を図り、安全・安心な農村環境の実現を目指します。

ながさき  
農業農村整備  
推進計画  
2021-2025  
～次代につなげよう！「活力ある農業と魅力ある農村の暮らし」～

誰もが住んでみたい村に  
農業農村整備

長崎県

編集・発行◎長崎県農林部農村整備課  
〒850-8570 長崎市尾上町3番1号 TEL 095-824-1111(代表)  
<http://www.pref.nagasaki.jp/>

長崎県農林部農村整備課  
令和3年3月

## 2. 事業の概要

### 農業を次代につなげ成長産業化していくための生産基盤の整備

(補助) (農交) 農地整備事業・(補助) 農地中間管理機構関連農地整備事業	
経営体育成型(一般型・面的集積型・耕作放棄地型・中山間地域型)	4
(補助) 水利施設等保全高度化事業・(農交) 水利施設整備事業	
畑地帯担い手育成型・畑地帯担い手支援型	6
実施計画策定事業	7
(交付金) 農業水路等長寿命化・防災減災事業	7
(補助) 土地改良施設維持管理適正化事業	7
(道交) 地方創生道整備推進交付金	
広域農道整備	9
(農交) 農地整備事業(通作条件整備)	
一般農道整備	9
基幹農道整備	9

※(補助)は「農業農村整備事業費(補助)」、(農交)は「農山漁村地域整備交付金」をいう。



【整備状況】水利施設等保全高度化事業 畑地帯総合整備事業(担い手育成対策)  
愛津原地区(雲仙市)

◆(補助)(農交)農地整備事業(経営体育成型等)

◆(補助)農地中間管理機構関連農地整備事業

★担い手への農地集積を進め、農地の大区画化、汎用化、農作業の大型機械化による生産性向上を図るため、狭小・不整形なほ場の区画整理、道路や用排水路、暗渠排水などを整備します。

事業名	事業主体	採択要件
<ul style="list-style-type: none"> <li>・経営体育成型(一般型) 旧県営ほ場整備(担い手育成型)</li> <li>・経営体育成型(面的集積型) 旧農地集積加速化基盤整備事業</li> </ul>	県	<ul style="list-style-type: none"> <li>・受益面積20ha以上</li> <li>・担い手への農地集積、( )は面的集積型の場合で集約化集積率が、               <ul style="list-style-type: none"> <li>①シェア40(23)%未満→シェア50(30)%以上へ</li> <li>②シェア40(23)～50(35)%未満→シェア10(7)%以上引き上げ</li> <li>③シェア50(35)～55(38.5)%未満→シェア60(42)%以上へ</li> <li>④シェア55(38.5)～90(63)%未満→シェア5(3.5)%以上引き上げ</li> <li>⑤シェア90(63)～95(66.5)%未満→シェア95(66.5)%以上へ</li> <li>⑥シェア95(66.5)%以上→シェアの増加</li> </ul> </li> <li>・補助で実施する場合は農業競争力強化基盤整備計画の作成</li> </ul>
<ul style="list-style-type: none"> <li>・耕作放棄地型 旧耕作放棄地解消・発生防止基盤整備事業</li> <li>・中山間地域型</li> </ul>	県	<ul style="list-style-type: none"> <li>・受益面積における耕作放棄地面積割合が6%以上</li> <li>・受益面積10ha以上</li> <li>・担い手への農地集積の集積率は上記一般型、面的集積型と同様。</li> <li>・補助で実施する場合は農業競争力強化基盤整備計画の作成</li> </ul>
<ul style="list-style-type: none"> <li>・農地中間管理機構関連農地整備事業</li> </ul>	県	<ul style="list-style-type: none"> <li>・対象事業農地の全てについて、農地中間管理権を設定</li> <li>・受益面積10ha(中山間地域等は5ha)以上</li> <li>・事業対象農地を構成する各団地は1ha(中山間地域等は0.5ha)以上の連担化した農地</li> <li>・農地中間管理権の設定期間が15年間以上</li> <li>・事業対象農地の8割以上を事業完了後5年以内に担い手に集団化</li> <li>・事業実施区域の収益性が事業完了後5年(果樹は10年)以内に20%以上向上 ※販売額20%以上向上、または生産コスト20%以上削減かつ生産コスト9,600円/60kg以下)等</li> </ul>



水田の営農状況(田植、稲刈) 刈田院地区(壱岐市)

(実施状況)

事業名	全 体(R5)		令和4年度		令和5年度		令和6年度以降	
	地区数	総事業費 (百万円)	地区数	事業費 (百万円)	地区数	事業費 (百万円)	地区数	事業費 (百万円)
経営体育成型 (一般型)	3	3,887	4	564	3	566	2	494
耕作放棄地 解消・発生防 止基盤整備	0	0	1	216	0	0	0	0
中山間地域型	4	3,354	3	134	4	178	4	2,412
農地中間管理 機構関連整備	3	2,037	3	295	3	270	3	1,203
計	10	9,278	11	1,209	10	1,014	9	4,109

※令和5年度実施地区ベース

(整備前)

(整備後)



農業競争力強化農地整備事業 寺脇地区(五島市岐宿町)

◆(補助)水利施設等保全高度化事業

(畑地帯総合整備事業 畑地帯総合整備型・畑地帯総合整備中山間地域型)  
(農交)水利施設整備事業(畑地帯担い手育成型)

★畑作の振興を図るため、区画整理、畑地かんがい施設、用排水路、農道などの工種を組み合わせ、畑地帯の基盤整備を総合的に行っています。

(整備前)



(整備後)



岡南部地区(雲仙市)

事業名	事業主体	採択要件
担い手育成対策	県	<ul style="list-style-type: none"> <li>・補助で実施する場合は水利施設等保全高度化整備計画の作成</li> <li>・受益面積20ha以上(中山間地域10ha以上)</li> <li>ただし樹園地にあつてはそれぞれおおむね0.5ha以上の団地の合計面積が5ha以上であること</li> <li>・担い手への農地集積</li> <li>① シェア20%未満→シェア30%以上となること</li> <li>② シェア20～50%未満→シェア10%以上増加すること</li> <li>③ シェア50～55%未満→シェア60%以上となること</li> <li>④ シェア55～90%未満→シェア5%以上増加すること</li> <li>⑤ シェア90～95%未満→シェア95%以上となること</li> <li>⑥ シェア95%以上→担い手への集約化が図られること</li> <li>・認定農業者の育成</li> <li>① 認定農業者の占める割合が市町村等が協議して定める目標以上</li> <li>② 認定農業者が事業開始時に比べ30%以上増加</li> </ul>
担い手支援対策	県	<ul style="list-style-type: none"> <li>・補助で実施する場合は水利施設等保全高度化整備計画の作成</li> <li>・受益面積30ha以上</li> <li>・単独施設整備を行う場合は以下の要件を満たすこと</li> <li>① 国営土地改良事業及び都道府県営土地改良事業により造成された畑地かんがいを目的とした農業用排水施設を対象とするもの</li> <li>② 受益面積がおおむね30ha以上かつ総事業費35百万円以上であること</li> <li>③ 「畑作物の生産を振興すべき地域」に該当すること</li> </ul>

(実施状況)

事業名	全体		令和4年度		令和5年度		令和6年度以降	
	地区数	事業費(百万円)	地区数	事業費(百万円)	地区数	事業費(百万円)	地区数	事業費(百万円)
担い手育成型・支援型	22	51,897	21	4,082	22	4,570	22	28,565

※令和5年度実施地区ベース



### ◆(補助)水利施設等保全高度化事業(実施計画策定事業)

★ 農業用排水施設について、既存ストックを有効活用し、施設のライフサイクルコスト(LCC)の低減を図るため、機能診断、保全計画策定等を実施します。

#### (実施状況)

事業名	全体		令和4年度		令和5年度		令和6年度以降	
	地区数	事業費 (百万円)	地区数	事業費 (百万円)	地区数	事業費 (百万円)	地区数	事業費 (百万円)
実施計画策定	12	91	13	129	12	91	0	0

※令和5年度実施地区ベース

※事業費には共同施行分の事業費は含まない

### ◆(交付金)農業水路等長寿命化・防災減災事業

★ 農業水利施設の長寿命化や、水管理労力軽減や維持管理コスト低減に資する取組等を支援し農業の持続的発展を図るため、機能保全計画策定や、計画に基づく長寿命化対策工事を実施します。

#### (実施状況)

対象施設	全体		令和4年度		令和5年度		令和6年度以降	
	地区数	事業費 (百万円)	地区数	事業費 (百万円)	地区数	事業費 (百万円)	地区数	事業費 (百万円)
農業水利施設	12	1,850	8	357	12	651	7	936
防災減災事業	3	75	0	0	3	30	3	45

※令和5年度実施地区ベース

※ソフト事業は除く

### ◆(補助)土地改良施設維持管理適正化事業

★ 農業水利施設の定期的な修繕・補修や防災減災等のための緊急性の高い施設整備に対して助成します。(施設の補修等 1施設当り200万円以上、ため池、排水施設等の整備 1施設当り100万円以上)

内容等 区分	拠出期間	補助率		加入者	
		国	県	拠出金	事業実施時負担金
施設整備補修	5年	30%	30%	30%	10%


※ 事業実施期間を1期5年として、事業費の30%を5年に分割して拠出し(積立)、加入者負担金の残り10%を事業実施年度に負担することとなる。

内容等 区分	拠出期間	補助率		加入者	
		国	県	拠出金	事業実施時負担金
防災減災機能等 強化事業	5年	50%	20%	30%	0%

※令和4年度新設

## ◆ 農業水利施設のストックマネジメント

農業水利施設の機能診断、計画策定

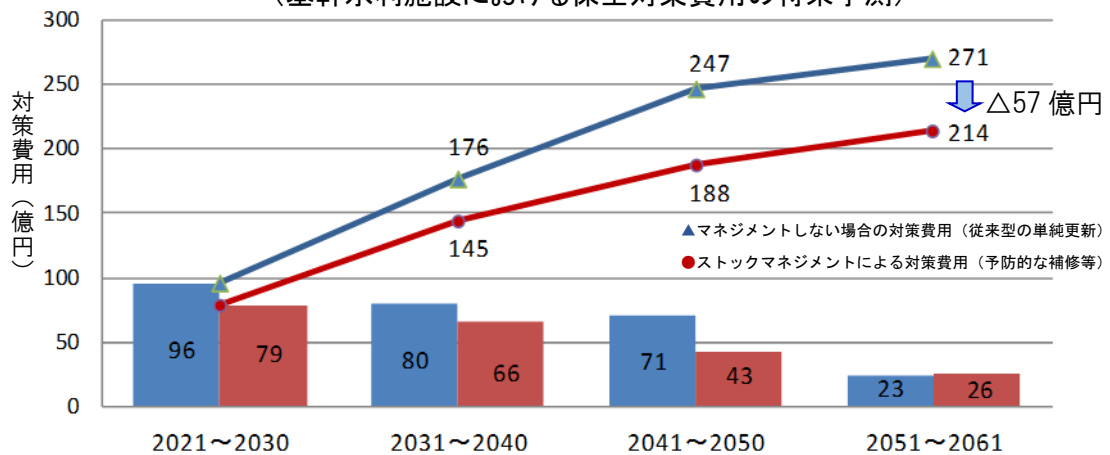


保全対策による機能回復、長寿命化



## ◆ スtockマネジメントの効果[ライフサイクルコスト(LCC)の削減]

(基幹水利施設における保全対策費用の将来予測)



※基幹水利施設の機能診断結果と標準的な耐用年数により予測を行ったものであり、実際の保全対策事業に掛る工事費とは異なる。実際には施設の監視を行いながら、施設の劣化の進行具合に応じて適切な時期に対策を実施していくことが必要となる。

◆(道交・農交)農地整備事業(通作条件整備(一般農道整備、基幹農道整備)等)

★集落と営農団地間を結ぶ幹線農道やほ場間の通作条件を改善するための農道を整備することで、農業交通のスピードアップ化や安全性の確保、農業車両の大型化を図ります。



川棚西部地区(H22～実施中)

事業名	事業主体	採 択 要 件	
(農交)農地整備事業 (通作条件整備 (一般農道整備))	県	<ul style="list-style-type: none"> <li>受益面積50ha(振興山村、過疎、半島、棚田地域30ha)以上</li> <li>総事業費が5千万円以上</li> <li>全幅員が4.5m(振興山村、過疎、半島、棚田地域、急傾斜地帯4m)以上</li> </ul>	自動車交通量のうち、農業に係るものが、過半を占めること。
(農交)農地整備事業 (通作条件整備 (基幹農道整備))	県	<ul style="list-style-type: none"> <li>受益面積50ha(振興山村、過疎、半島、棚田地域30ha)以上</li> <li>総事業費が1億円以上</li> <li>車道幅員が4m(離島、振興山村、半島、棚田地域3m)以上</li> </ul>	
(道交)地方創生道整備推進交付金 (広域農道)	県	<ul style="list-style-type: none"> <li>地域再生計画に基づき、市町村道・広域農道・林道のうち、異なる2以上の施設の一体的整備</li> <li>受益面積50ha(振興山村、過疎、半島、棚田地域30ha)以上</li> <li>車道幅員が4m(離島、振興山村、半島、棚田地域3m)以上</li> </ul>	

(実施状況)

事業名	全体		令和4年度		令和5年度		令和6年度以降	
	地区数	事業費 (百万円)	地区数	事業費 (百万円)	地区数	事業費 (百万円)	地区数	事業費 (百万円)
一般農道	1	276	1	35	1	21	0	0
基幹農道	1	1,686	1	200	1	137	1	525
広域農道	1	8,001	1	1,200	1	1,200	1	833
計	3	9,963	3	1,435	3	1,358	2	1,358

※令和5年度実施地区ベース

## 農村地域における安全・安心で快適な地域づくり

(補助)農村地域防災減災事業(旧ため池等整備事業・旧地域ため池総合整備事業・旧震災対策農業水利施設整備事業)【防災減災・調査計画】

(補助)農村地域防災減災事業(防災重点農業用ため池緊急整備事業)【防災減災・調査計画】

(補助)農村地域防災減災事業(旧農村災害対策整備事業)【防災減災】

(補助)農村地域防災減災事業(地域防災機能増進事業)【防災減災】

(補助)地すべり対策事業

(農交)海岸保全施設整備事業 (補助)海岸メンテナンス事業

※【防災減災】は、交付金事業から補助金事業のメニューとして実施している地区を含む。  
※(補助)は「農業農村整備事業費(補助)」、(農交)は「農山漁村地域整備交付金」をいう。



五島地区 津木ため池（五島市）

- ◆(補助)農村地域防災減災事業(旧ため池等整備事業・旧地域ため池総合整備事業・旧震災対策農業水利施設整備事業)
- ◆(補助)農村地域防災減災事業(防災重点農業用ため池緊急整備事業)  
【防災減災・調査計画】

★農用地や農業用施設などを災害から守るために、ため池や用排水施設等を対象に改修等を行います。(調査計画事業も実施可)

- ①一般地域…ため池整備工事は受益面積が2ha以上、用排水施設整備工事は受益面積が20ha以上、土砂崩壊防止工事は防災受益面積が5ha以上で総事業費が概ね800万円以上(防災重点農業用ため池は4,000万円以上)で実施できます。
- ②中山間地域…ため池整備工事は受益面積が2ha以上、用排水施設整備工事は受益面積が10ha以上で総事業費が概ね800万円以上(防災重点農業用ため池は4,000万円以上)で実施できます。



平戸2期地区 鴨山ため池 (平戸市)

(実施状況)

事業区分	全体		令和4年度		令和5年度		令和6年度以降	
	地区数	総事業費 (百万円)	地区数	事業費 (百万円)	地区数	事業費 (百万円)	地区数	事業費 (百万円)
農村地域 防災減災事業	21	8,926	21	1,133	21	1,452	21	2,449

※令和5年度実施地区ベース

◆ (補助)農村地域防災減災事業(旧農村災害対策整備事業)

★災害から農村住民の生命・財産及び生活を守るために農村地域周辺の危険ため池や土砂崩壊防止施設、農村防災施設の整備等を行います。

(調査計画事業も実施可)

- ① 県営事業…受益面積が、ため池2ha、用排水施設20ha、土砂崩壊防止施設5ha以上(いずれかの施設でよい)で総事業費が1億円以上で実施できます。但し、中山間地域にあつては、上記施設の受益面積の合計が概ね10ha以上であること。
- ② 団体営事業…上記施設の受益面積の合計が概ね10ha以上で総事業費が3千万円以上で実施できます。なお、上記要件を満たす施設においては、調査設計事業が実施できます。



農村地域の防災減災対策のイメージ

(実施状況)

事業区分	全体		令和4年度		令和5年度		令和6年度以降	
	地区数	総事業費(百万円)	地区数	事業費(百万円)	地区数	事業費(百万円)	地区数	事業費(百万円)
農村地域防災減災事業	2	2,217	2	233	2	171	2	363

※令和5年度実施地区ベース



大村北部地区 井龍水路(大村市)

◆(補助)農村地域防災減災事業(地域防災機能増進事業)

★耐震強度の不足する土地改良施設について、地震による被害防止を図るため、施設の耐震改修を行います。

(実施状況)

事業区分	全体		令和4年度		令和5年度		令和6年度以降	
	地区数	総事業費 (百万円)	地区数	事業費 (百万円)	地区数	事業費 (百万円)	地区数	事業費 (百万円)
地域防災機能 増進事業	1	1,508	1	136	1	88	1	239

※令和5年度実施地区ベース



大村レインボーロード地区の耐震補強工(大村市)  
橋脚補強工(コンクリート巻立工)+落橋防止工(縁端拡幅工など)

## ◆(補助)地すべり対策事業

★農地などの国土を保全するために、地すべり防止区域内で水路工、排水ボーリング工、集水井工、杭打工、アンカー工などを整備して地すべりを防止します。

地すべり防止区域において実施できます。

★インフラ長寿命化計画(国の行動計画)に基づき、地すべり施設の点検、診断、対策工法の検討、機能保全計画の策定を行い施設の長寿命化を図ります。



座木地区の抑止工（南島原市）

抑止工(アンカー工)、抑制工(押え盛土工(かご枠)・地下水排除工(集水井,水抜ボーリング))

### (実施状況)

事業区分	全体		令和4年度		令和5年度		令和6年度以降	
	地区数	総事業費 (百万円)	地区数	事業費 (百万円)	地区数	事業費 (百万円)	地区数	事業費 (百万円)
地すべり対策事業	3	2,076	2	234	3	102	3	1,393

※令和5年度実施地区ベース



## ◆(農交)海岸保全施設整備事業、(補助)海岸メンテナンス事業

- ★農地保全に係る海岸保全区域において波浪による侵食及び高潮等による被害を防止するために堤防、護岸、樋門等の新設及び改修を行います。  
指定海岸で総事業費が1億円(離島は5,000万円)以上で実施できます。
- ★インフラ長寿命化計画(国の行動計画)に基づき、海岸保全施設の点検、診断、対策工法の検討、海岸長寿命化計画の策定を行い、施設の長寿命化を図ります。



簿山地区の堤防工 (平戸市)

### (実施状況)

事業区分	全体		令和4年度		令和5年度		令和6年度以降	
	地区数	総事業費 (百万円)	地区数	事業費 (百万円)	地区数	事業費 (百万円)	地区数	事業費 (百万円)
海岸保全施設 整備事業	6	1,826	4	195	6	200	6	777


※令和5年度実施地区ベース

## ◆災害復旧事業

★農地・農業用施設等が異常な自然現象により災害を受けた場合に復旧工事を行います。



被災状況



復旧完了  
令和3年度災害(五島市)

### (実施状況(査定額))

年度	令和2年度	令和3年度	令和4年度
箇所数	834	619	178
金額(千円)	2, 189, 446	2, 847, 333	377, 595

## 農山村の持つ多面的機能の維持

### 1. 中山間地域等直接支払制度〔農山村振興課〕

中山間地域等において、資源保全活動などを行っている集落の取組を継続的に支援します。

#### 制度の目的は？

- ①中山間地域等において、耕作放棄の原因となる農業生産条件の不利性を直接補正する直接支払を実施し、適正な農業生産活動の維持を通じ、農地の多面的機能の発揮を図ります。
- ②集落で自律的かつ継続的な農業生産活動等を行う協定の支援をします。



### 2. 多面的機能支払交付金〔農山村振興課〕

農業・農村の有する多面的機能の維持・発揮を図るため、地域の共同活動等に対して支援を行い、地域資源の適切な保安全管理を推進します。



# 国営諫早湾干拓事業

～諫早湾干拓農地からはじまる「人と環境にやさしい次世代型農業」～

## ■目的と概要

### 防災機能の強化

全長約 7km の潮受堤防により水位を低く管理された調整池の設置により、高潮・洪水や常時の排水不良等に対する防災効果を強化

### 優良農地の造成

平坦で大規模な農地において、調整池からの安定した農業用水を利用し、環境に優しい農業による先駆的な農業経営を推進

### ○対象地域

長崎県 諫早市、雲仙市

### ○事業費

総事業費2,530億円




## ■防災機能の発揮

### 効果①：洪水被害防止


調整池の水位を平均海水面より1.0m低く管理することにより、大雨時においても標高の低い背後地の雨水はスムーズに調整池に流れ込み、湛水被害を抜本的に改善しています。

### 締切り前



昭和51年11月(長崎大水害)  
最大降雨量 99mm  
総雨量 492mm  
被害状況  
農産物被害額は1億7百万円  
湛水状況  
湛水が4,5日継続

### 締切り後



平成11年11月  
最大降雨量 101mm  
総雨量 342mm  
被害状況  
農産物被害額は3百万円  
湛水状況  
湛水が発生したが同日中にはほぼ解消


## 効果②：排水不良の改善

締切り前は、潮受堤防内側でもガタ土が堆積して周辺地域からの排水の支障となりちょっとした雨でも一帯が水浸しとなっていました。締切り後はガタ土の堆積がなくなり、スムーズな排水が可能となりました。

### 締切り前




### 締切り後



## 効果③：高潮被害防止

潮受堤防が高潮、波浪を遮断するため、台風時においても、高潮被害が生じることがなくなりました。

### 締切り前



参考：H16台風襲来時の状況

潮受堤防内の地域は高潮被害発生なし

堤防外側



### 締切り後



堤防内側



## ■ 営農の展開

### 効果①：干拓地での大規模な営農の実施

新干拓農地では入植者全員がエコファーマーの認証を取得し、有機栽培を含めた環境保全型農業が意欲的に展開され、たまねぎ、レタス、ミニトマトなどの農作物が栽培・収穫されています。



低コスト耐候性ハウス群  
(高度環境制御栽培施設を含む)

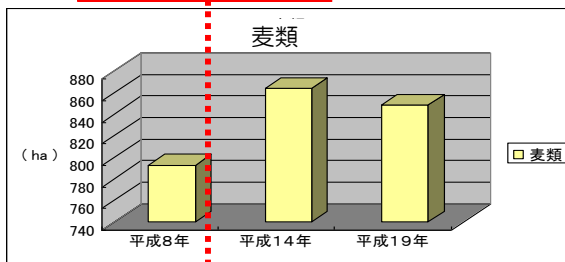


大型機械によるキャベツレタス収穫状況

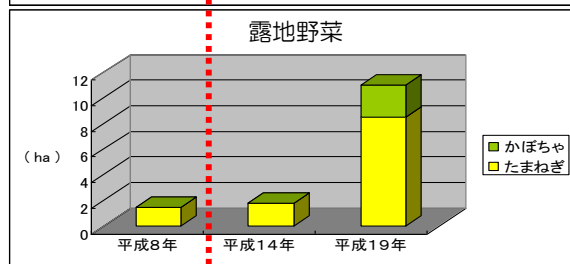
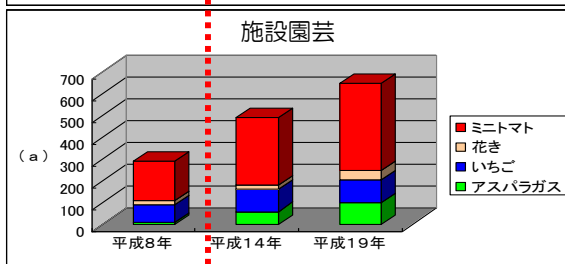
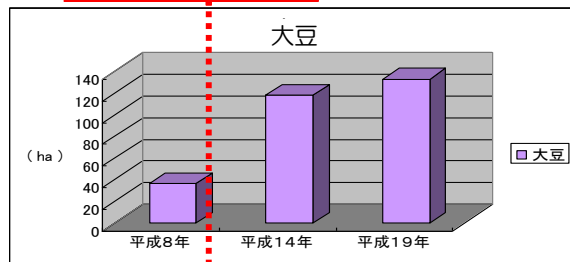
### 効果②：周辺農地の営農の展開

潮受堤防の締切り前は、干拓地の周辺農地でも塩害の心配があり、稲作以外の作物の栽培が困難であったことから、転作や裏作が進みませんでした。締切り後は、塩害の心配がなくなったことや、排水が良くなったことから、裏作や転作、さらにはハウスなどの面積が拡大しています。

#### 堤防締切り



#### 堤防締切り



背後地の畑作営農の推移 (JA 調べ等)

※市町村合併に伴い平成20年以降の旧市町の統計値は把握できない。

# 資料編

---

1. 長崎県の概要	22
2. 長崎県の農業の概要	24
3. 長崎県の農業農村整備	26
1) ながさき農業農村整備推進計画の概要	26
2) 農業農村整備事業推進体制	29
3) 農業農村整備事業予算の推移	30
4) 農業農村整備事業令和4年度予算	31
5) 令和4年度主要事業一覧	32
6) 令和4年度実施事業一覧(県営事業)	33
7) 令和4年度新規採択地区一覧表	34
8) 市町別指定一覧表	35
9) 主要公共事業・事業負担区分一覧表	37
10) 長崎県の農業用水	38
4. 農業農村整備事業の実績	41
1) 項目別整備実績	41
2) ほ場整備事業・土地改良総合整備事業の実績	42
3) かんがい排水事業・畑地帯総合整備事業等の実績	43
4) 農道整備事業の実績	45
5) 中山間地域総合整備事業、農村総合整備事業等の実績	51
○ 農業農村整備関係機関所管図及び連絡先一覧	54

# 1. 長崎県の概要

(長崎県統計年鑑(令和4年)(第69版))

## ①位 置

県庁所在地		極地の経緯度					
地形	経緯度	方位	地名	経度	方位	地名	緯度
長崎市 尾上町	東経 129° 52' 02"	東端	島原市 九十九島	東経 130° 23' 13"	南端	五島市 女島	北緯 31° 59' 11"
	北緯 32° 45' 00"	西端	五島市 肥前島島	東経 128° 06' 16"	北端	対馬市 上対馬町 北ノ手	北緯 34° 43' 39"
東西 213km				南北 307km			
総土地面積 4,130.98km <sup>2</sup>							

## ②地 勢

長崎県は九州の最西端に位置し、西方は東シナ海、北方は対馬海峡、朝鮮海峡に接しており、東部以外は海に囲まれている。

本県の地勢は、陸地は平坦地に乏しく、いたるところに山岳や丘陵が起伏し、また海岸線の屈曲が甚だしく、沿岸は各所に半島や岬が突出し、海岸線の変化の多いことは、本県の特色の一つで、その延長は約 4,170 km(令和 2.3.31 現在)におよび、北海道に次ぎ、全国第2位の長さを誇っている。

東は島原半島が遠く海上に突出し、有明海を隔てて熊本県、福岡県と接し、愛野地峡によって千々石湾(橘湾)と有明海、諫早地峡によって有明海と大村湾とが分かれている。

南は野母半島が突出して天草灘にのぞみ、西海上には水路 102 kmを隔てて五島列島があり、西北海上には 143 kmを隔てて壱岐、196 kmを隔てて対馬があり、朝鮮海峡の彼方に韓国を望んでいる。

北及び東は諫早市、大村市、東彼杵郡、佐世保市および松浦市によって佐賀県と境を接し、国見山、多良岳の両山系は佐賀県との分水嶺となっている。

おもな山岳には、島原市、雲仙市の平成新山、雲仙市の普賢岳、大村市の経ヶ岳、佐世保市の国見山、対馬の矢立山、長崎市の八郎岳がある。

また、各市郡ともに海に面し、幅員が狭いために大きな河川はないが、諫早市の本明川、佐世保市の相浦川、東彼杵郡の川棚川、佐世保市、北松浦郡の佐々川がその主なものである。

## ③行 政

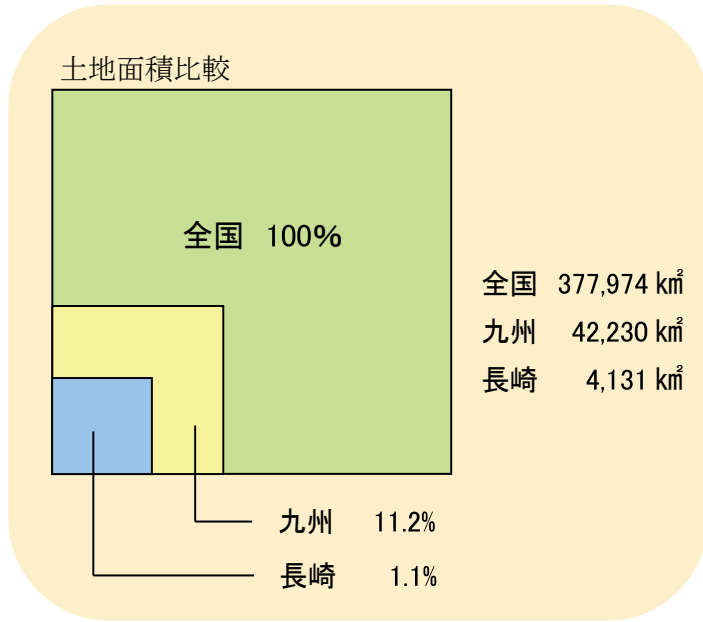
13市8町 (令和5年4月1日現在)

## ④推計人口

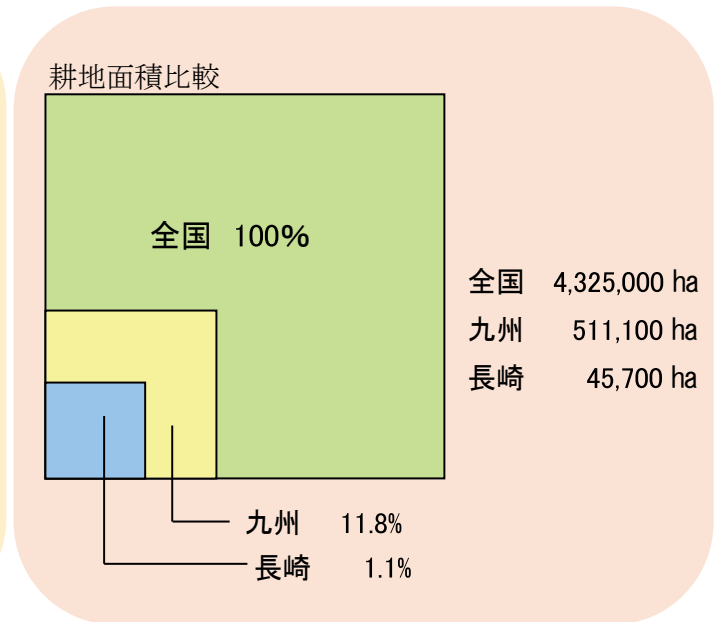
1,270,358人(令和5年4月1日現在)



## ⑤ 土地



〔令和 5 年 全国都道府県市区町村別面積調〕



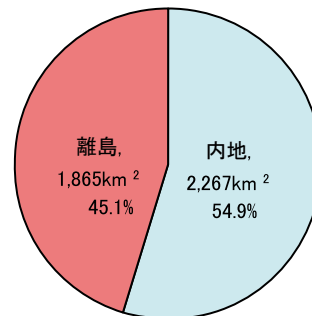
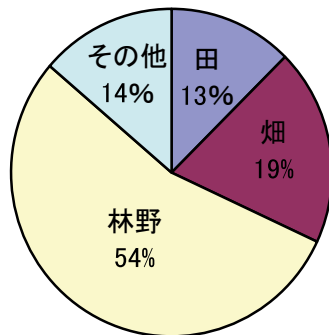
〔第 69 次九州農林水産統計年報〕

## ⑥ 長崎県の面積区分

土地利用区分 205,176ha (民有地)

〔長崎県統計年鑑(令和 4 年)(第 69 版)〕

内地・離島の区分 (平成 27 年 10 月 1 日現在)



島の総数 594 (1,865 km<sup>2</sup>)  
 人のいる島 72 (1,825 km<sup>2</sup>)  
 人のいない島 522 (40 km<sup>2</sup>)

## ⑦ 気象

	平均気温(°C)	年間日照時間(時間)	年間降水量(mm)
長崎	17.7	1956.1	2060.1
佐世保	17.7	2068.7	2094.9
雲仙	13.3	1549.5	2784.5
福江	17.3	1857.5	2530.6
平戸	16.8	1920.6	2423.1
厳原	16.5	1994.3	2399.6

※資料は、平成 29 年～令和 3 年までの平均値

## 2. 長崎県の農業の概要

[令和2年国勢調査]

① 産業別人口 長崎県総就業人口 648,138人 農業就業人口 32,556人

区分	第1次	第2次	第3次
全国	3.2%	23.4%	73.4%
長崎	6.7%	19.3%	74.0%

[第69次九州農林水産統計年報]

② 耕地面積 全国 4,325,000 ha 九州 511,100 ha 長崎県 45,700 ha (全国比 長崎 1.1%、九州 11.8%)

区分	田	普通畑	樹園地	牧草地
全国 (ha)	2,352,000 (54%)	1,123,000 (26%)	258,600 (6%)	591,300 (14%)
九州 (ha)	299,600 (58%)	148,200 (29%)	50,500 (10%)	13,400 (3%)
長崎 (ha)	20,900 (46%)	19,500 (42%)	5,080 (11%)	299 (1%)

299 (1%)

[2020 農林業センサス]

③ 農業経営体数 経営体数 全国 10,372 百戸 九州 1,576 百戸 長崎県 175 百戸

区分	主業	準主業	副業的
全国	2,308 百戸(22%)	1,425 百戸(14%)	6,639 百戸(64%)
九州	461 百戸(29%)	179 百戸(11%)	936 百戸(60%)
長崎	55 百戸(31%)	24 百戸(14%)	96 百戸(55%)

③ 農業産出額(県内比) 1,551億円

[生産農業所得統計(R3)]

耕種部門 969 億円(62.5%)

畜産部門 579 億円(37.3%)

加工部門 3 億円(0.2%)

④ 主要生産物(県内比)

野菜 439 億円(36%)

果実 151 億円(10%)

肉用牛 265 億円(17%)

豚 125 億円(8%)

米 105 億円(7%)

いも類 154 億円(10%)

⑥全国における本県農業

区 分	実 数	対全国比	調査時点資料
農家戸数(A)	28,282 戸	1.6%	2020 年 農林業センサス
農業就業人口(15 歳以上)	41,698 人	1.7	
耕地面積(B)	45,700 ha	1.1	第 69 次九州農林水産統計 年報
田	20,900 ha	0.9	
畑	24,800 ha	1.3	
普通畑	19,500 ha	1.7	
樹園地	5,080ha	2.0	
牧草地	299ha	0.1	
一戸当たりの耕地面積(B/A)	1.62 ha	65.3	
農業産出額	1,551 億円	1.8	農林水産省統計部 「生産農業所得統計」(R3)
生産農業所得(C)	605 億円	1.8	
農家一戸当たり所得(C/A)	2,139 千円	111.0	
耕地 10a 当たり所得(C/B)	132 千円	170.3	

作 物 別	出荷量・飼養頭数	対全国比	
水稻	48,900 t	0.7	第 69 次九州農林水産統計 年報
いちご	10,300 t	6.8	
みかん	45,800 t	6.8	
ばれいしょ	71,400 t	3.9	
トマト	11,500 t	1.7	
だいこん	40,200 t	3.9	
きく	49,700 千本	3.8	
カーネーション	13,200 千本	6.6	
ガーベラ	6,460 千本	5.3	
トルコギキョウ	1,550 千本	1.8	
アスパラガス(1~12月)	1,760 t	7.9	
レタス	31,700 t	6.1	
にんじん	30,400 t	5.3	
びわ	772 t	32.4	
すいか	7,370 t	2.7	
ブロッコリー(4~3月)	9,160 t	5.9	
たまねぎ	29,500 t	3.0	
そらまめ	342 t	3.5	
はくさい	19,000 t	2.6	
肉用牛	88,100 頭	3.4	
豚	195,900 頭	2.2	
肉用若鶏	3,117 千羽	2.2	
鶏卵	24,814 t	1.0	農林水産省統計部 「畜産物流通統計調査」(R4)

### 3. 長崎県の農業農村整備

#### 1) ながさき農業農村整備推進計画 2021-2025 の概要

(位置付け)

「第3期ながさき農林業・農山村活性化計画」に掲げる施策のうち、農業農村整備事業が担う施策の実施計画

(計画期間)

令和3(2021)年度～令和7(2025)年度

(基本理念)

『後継者が確保され、生産性が高い農業の実現と安全・安心で活力ある農村集落づくり』を目指します。

(推進計画の基本目標)

1. 農業を次代につなげ成長産業化していくための生産基盤の整備
2. 農村地域における安全・安心で快適な地域づくり

(展開方向および整備計画)

1. 農業を次代につなげ成長産業化していくための生産基盤の整備

(1) 大規模化・省力化を支える生産基盤整備の加速化

①水田の基盤整備の推進

- ・ 中山間地域や離島が多い本県の地理的特性を踏まえつつ、大型機械やスマート農業の導入等により生産性の向上や担い手の経営規模拡大を図るため、水田の基盤整備を推進するとともに、過去に整備された地区の再整備を推進します。
- ・ 収益性の高い安定した農業経営を目指し、裏作・転作の取組拡大や高収益作物を中心とした営農体系への転換を促進するため、排水施設や客土、暗渠排水等の整備による水田の汎用化・畑地化を推進します。

②畑地の基盤整備及び畑地かんがい施設整備の推進

- ・ 大型機械の導入等による生産性の向上や担い手の経営規模拡大を図るため、農地中間管理機構と連携して、畑地の基盤整備を推進します。
- ・ 中山間地域等の地形条件が厳しい地域においては、地形条件に応じた弾力的な整備を推進します。
- ・ 農作物の生産性や品質向上、高収益作物の導入を図るため、畑地かんがい施設の整備を推進します。
- ・ 樹園地においても、農地中間管理機構と連携し、園地の流動化を図るとともに、基盤整備と併せて畑地かんがい施設の整備を推進します。

(2) 農業水利施設の長寿命化対策

- ・ 施設管理者である土地改良区または市町と役割分担し、長崎県土地改良事業団体連合会と連携して、施設の点検・診断を行い、必要な保全対策を進めます。

(3) 農道の整備促進及び保全対策

- ・整備を進めている路線の早期完成を目指します。
- ・通作条件の改善につながる農道について、農産物輸送や農作業の効率化、農村地域の利便性向上を目指し、計画的な整備を推進します。
- ・管理者である市町と連携して点検・診断・保全対策を進めます。

(4) 土地改良区の体制強化

- ・関係市町の「今後の土地改良区のあり方に関する基本方針」に基づき土地改良区の統合に向けた取組を進めます。

2. 農村地域における安全・安心で快適な地域づくり

(1) 農村地域の防災・減災対策

①老朽ため池の整備促進

- ・老朽化が進行し整備の緊急性が高く、特に人命や家屋、公共施設等に被害を及ぼす恐れがあるため池については、「ため池工事特措法」に基づき「防災重点農業用ため池」に指定し、計画的に整備を進めます。
- ・防災重点農業用ため池については、ため池位置図や緊急連絡体制の整備など避難行動につながる対策を進め、市町においてハザードマップを作成し、地域住民へ周知することによって、地域コミュニティによる防災・減災力の向上に取り組めます。

②海岸保全施設

- ・農地海岸保全区域において、高潮や波浪による被害を防止するため、堤防、護岸、樋門等の整備を計画的に行います。
- ・老朽化等により機能が低下した海岸保全施設の機能を持続的に発揮させるため、堤防、護岸、樋門等の長寿命化対策を計画的に進めます。

③地すべり対策

- ・地すべり防止区域内において、農地や民家等を地すべり被害から防ぐため、水路、水抜ボーリング、集水井、抑止杭などを整備します。
- ・老朽化等により機能が低下した地すべり防止施設の機能を持続的に発揮させるため水路、水抜ボーリング、集水井等の長寿命化対策を計画的に進めます。

④自然災害の復旧

- ・豪雨や台風、地震などの自然災害により農村地域に被害が発生した場合には、災害復旧事業により速やかに対策を行います。

⑤既存農業用ダムの洪水調節機能の強化

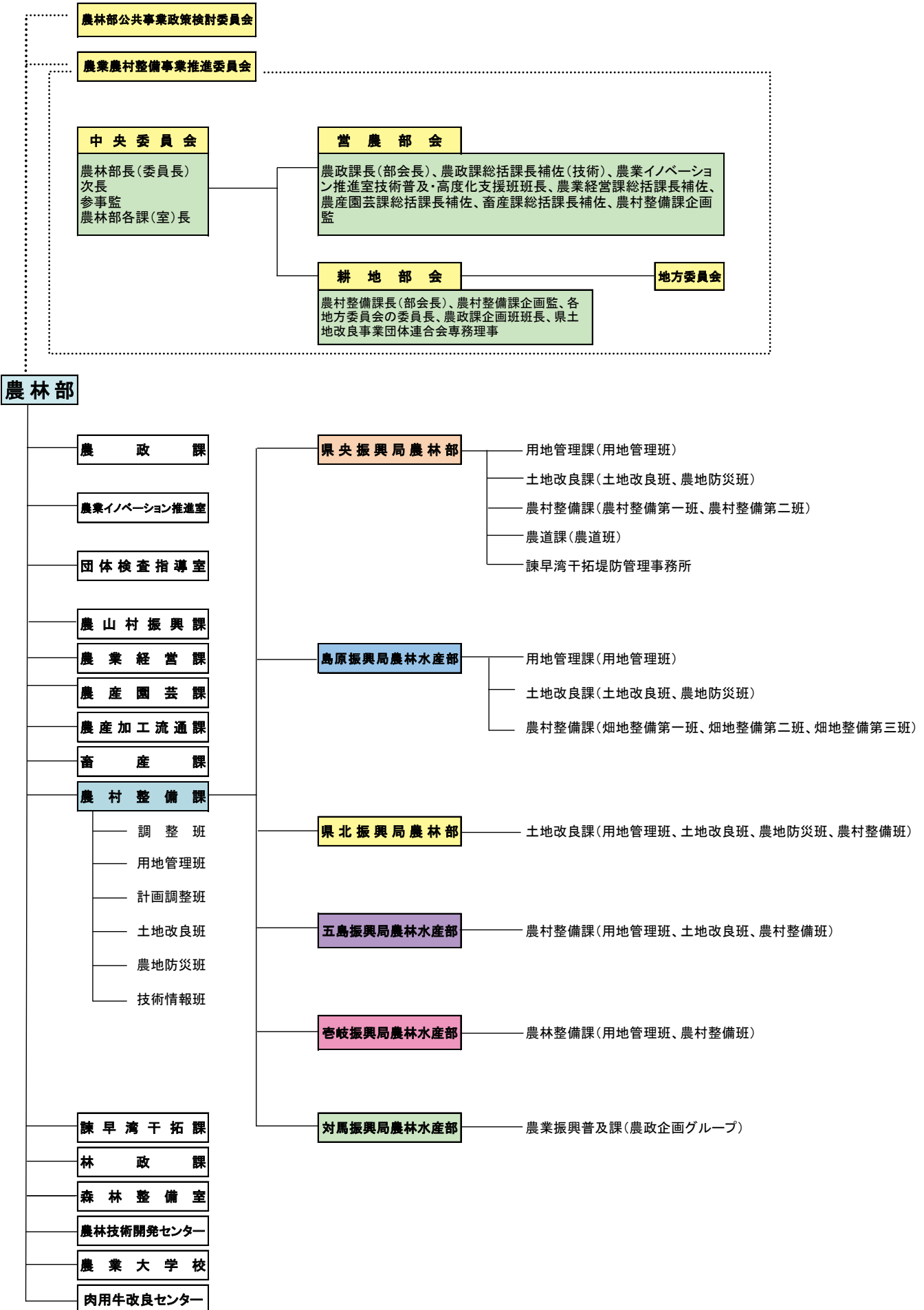
- ・1、2級河川水系にある既存の農業用ダムにおいて、管理者である土地改良区等と連携し、洪水が予想される場合に事前放流等により、ダムの水位を低下させて下流域での洪水被害の防止・発生軽減を図ります。

(整備計画)

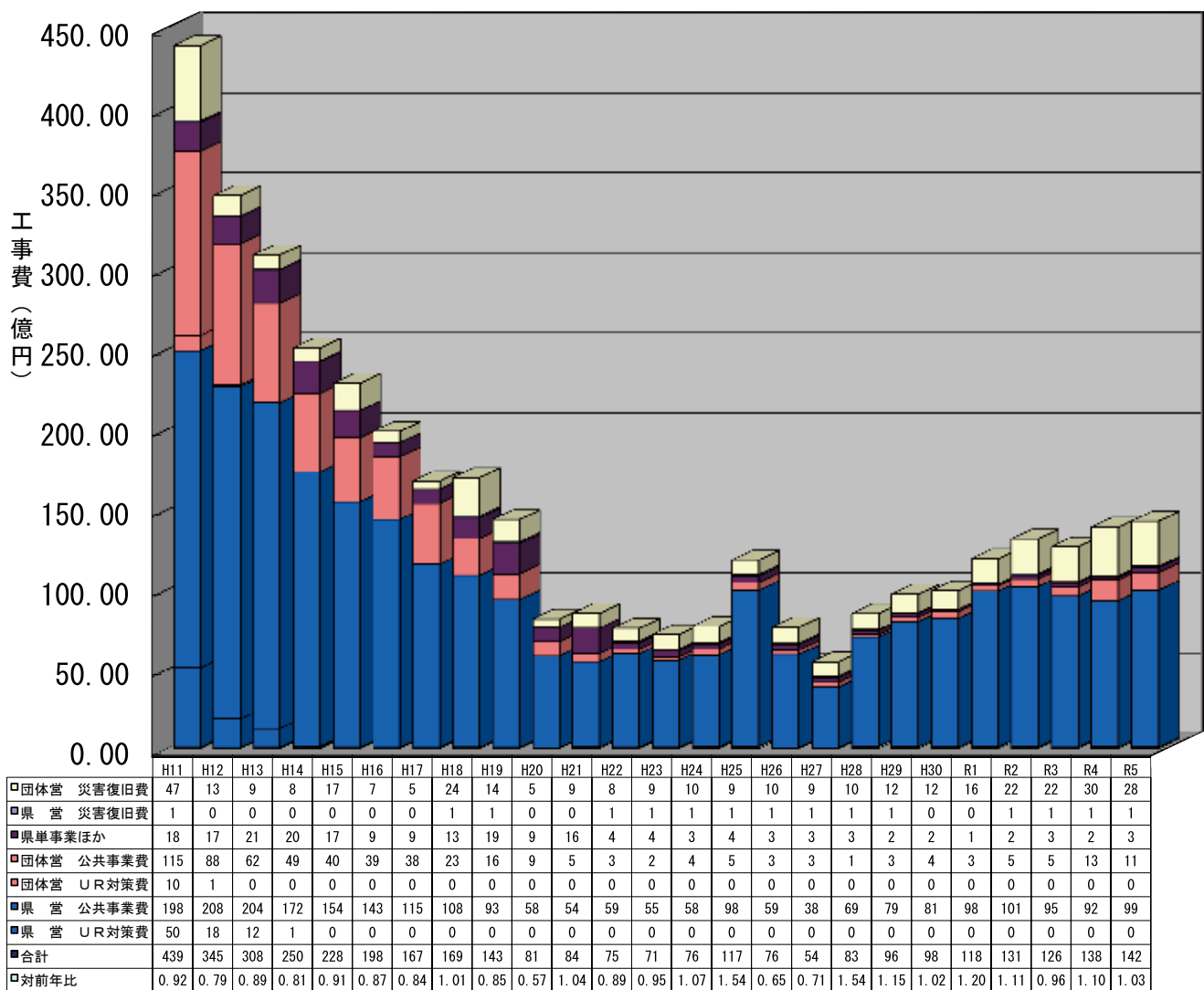
整備目標

項 目	現況 (R1)	計画 (R7)
水田の整備済面積 (h a)	12,443	12,559
畑地の整備済面積 (h a)	5,093	5,665
畑地かんがい施設の整備済面積 (h a)	9,461	10,029
農道の整備済延長 (km)	882	889
老朽ため池整備の着手箇所数 (箇所)	88	139
海岸保全施設長寿命化対策着手箇所数 (箇所)	0	76
地すべり防止施設長寿命化対策着手箇所数 (箇所)	0	52

## 2) 長崎県農業農村整備事業推進体制



### 3) 農業農村整備事業予算の推移 (工事費ベース)



※ソフト事業、農業基盤整備促進事業、農地耕作条件改善事業は含まない。

※H21年3月補正予算のうち、国の経済対策補正予算対応分は、H22年度予算の前倒しのため、H22年度に計上。

※H22年度追加予算(9月、11月、1月補正)は、H23年度予算の前倒しのため、H23年度に計上。

※H23年2月補正予算のうち、国の第4次補正予算対応分は、H24年度予算の前倒しのため、H24年度に計上。

※H24年度予備費及び経済対策補正予算対応分は、H25年度予算の前倒しのため、H25年度に計上。

※H25年度経済対策補正予算対応分は、H26年度予算の前倒しのため、H26年度に計上。

※H27年度経済対策補正予算対応分及びゼロ国債予算対応分は、H28年度予算の前倒しのため、H28年度に計上。

※H28年度経済対策補正予算対応分は、H29年度予算の前倒しのため、H29年度に計上。

※H29年度経済対策補正予算対応分は、H30年度予算の前倒しのため、H30年度に計上。

※H30年度経済対策補正予算対応分は、R1年度予算の前倒しのため、R1年度に計上。

※R1年度経済対策補正予算対応分は、R2年度予算の前倒しのため、R2年度に計上。

※R2年度経済対策補正予算対応分は、R3年度予算の前倒しのため、R3年度に計上。

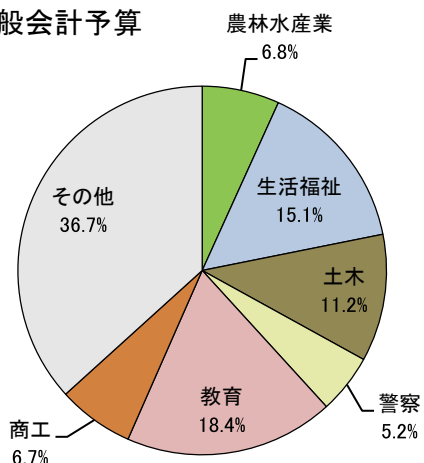
※R3年度経済対策補正予算対応分は、R4年度予算の前倒しのため、R4年度に計上。

※R4年度経済対策補正予算対応分は、R5年度予算の前倒しのため、R5年度に計上。



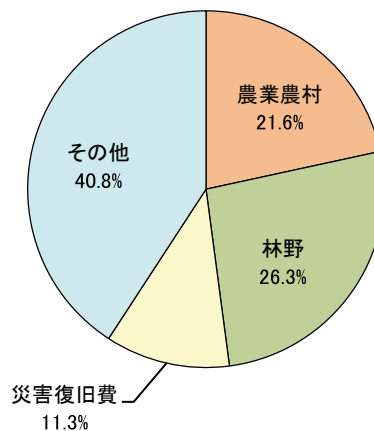
## 4) 農業農村整備事業 令和5年度予算

(1) 県一般会計予算



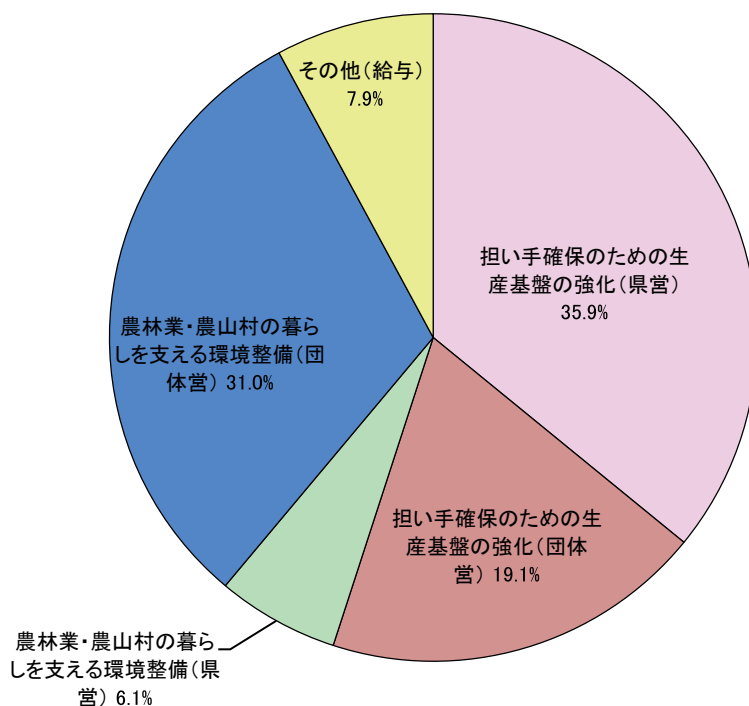
県全体 751,499百万円

(2) 農林部一般会計予算



農林部 33,669百万円

(3) ながさき農林業・農山村活性化計画における農業農村整備事業の予算構成



農村整備課全体 10,172百万円

## 5) 令和5年度主要事業一覧

(事業費:千円)

事業名(事業メニュー)		令和3年度		令和4年度		令和5年度	
		地区数	事業費	地区数	事業費	地区数	事業費
農業を次代につなげ成長産業化していくための生産基盤の整備							
県 営	(補助) 水利施設整備事業(排水対策特別型)	0	0	0	0	0	0
	(補助) 農地中間管理機構関連農地整備事業	2	170,000	3	295,000	3	270,000
	(補助、農交) 農地整備事業(経営体育成型(一般型))	4	612,103	4	574,995	3	566,000
	(補助) 農地整備事業(耕作放棄地解消・発生防止基盤整備)	1	290,000	1	216,001	0	0
	(補助) 農地整備事業(中山間地域型)	3	356,311	3	149,237	4	178,000
	(補助、農交) 農地整備事業(畑地帯担い手育成・支援型)	21	4,486,920	21	4,231,349	22	4,569,523
	(農交) 農地整備事業(通作条件整備(一般農道整備))	1	18,000	1	35,000	1	20,751
	(農交) 農地整備事業(通作条件整備(基幹農道整備))	3	1,174,010	4	1,534,000	3	1,517,000
	(補助) 水利施設整備事業(基幹水利施設保全型)	10	314,600	3	101,616	5	356,961
	小計	45	7,421,944	40	7,137,198	41	7,478,235
団体 営	(補助) 水利施設整備事業(地域農業水利施設保全型)	17	229,300	19	335,689	7	423,680
	(プロ交) 基盤整備促進事業(農道)	0	0	0	0	0	0
	(補助) 農村整備事業(農道・集落道整備事業)	7	59,000	1	100,000	6	305,000
	小計	24	288,300	20	435,689	13	728,680
計		69	7,710,244	60	7,572,887	54	8,206,915
農村地域における安全・安心で快適な地域づくり							
県 営	(補助、農交) 農地防災事業(ため池等整備事業・地域ため池総合整備事業)	23	1,153,095	28	1,391,999	21	1,456,590
	(補助、農交) 農地防災事業(農村災害対策整備事業)	3	264,720	3	253,000	2	171,000
	(補助) 農地防災事業(河川工作物応急対策事業)	1	70,000	0	0	0	0
	(補助) 農地防災事業(土地改良施設耐震対策事業)	0	0	0	0	0	0
	(補助) 地すべり対策事業	2	128,000	2	235,200	3	102,200
	(農交) 海岸保全施設整備事業(高潮対策)	2	145,000	1	92,815	1	68,300
	(補助) 海岸メンテナンス事業	3	50,500	3	101,728	2	131,273
小計	34	1,811,315	37	2,074,742	29	1,929,363	
団体 営	(補助) 農地防災事業(ため池等整備事業・地域ため池総合整備事業)	13	211,920	17	112,100	3	30,000
	小計	13	211,920	17	112,100	3	30,000
計		47	2,023,235	54	2,186,842	32	1,959,363
合計		116	9,733,479	114	9,759,729	86	10,166,278

※R2年度経済対策補正予算は、R3年度予算の前倒しのためR3年度に計上

※R3年度経済対策補正予算は、R4年度予算の前倒しのためR4年度に計上

※R4年度経済対策補正予算は、R5年度予算の前倒しのためR5年度に計上

※(農交)は「農山漁村地域整備交付金」、(補助)は「農業農村整備事業費(補助)」、  
(プロ交)は「農山漁村活性化プロジェクト支援交付金」

※ソフト事業、農業基盤整備促進事業、農地耕作条件改善事業の国直採事業は含まない。

## 6) 令和5年度実施事業一覧（県営事業）

番号	地区名	市町名	実施年度	事業量
<b>(補助) 水利施設等保全高度化事業(畑地帯担い手育成型)</b>				
1	空池原	南島原市・雲仙市	25 ~	62 ha
2	見岳	南島原市	27 ~	21 ha
3	針陽	佐世保市	27 ~	51 ha
4	白崎	西海市	28 ~	17 ha
5	三会原第4	島原市	28 ~	112 ha
6	愛津原	雲仙市	28 ~	55 ha
7	桃山田	雲仙市	29 ~	114 ha
8	宮田	雲仙市	29 ~	37 ha
9	正久寺	諫早市	29 ~	39 ha
10	岡南部	雲仙市	30 ~	44 ha
11	小迎	西海市	30 ~	13 ha
12	宮長	佐世保市・川棚町	30 ~	23 ha
13	馬場	南島原市	R1 ~	30 ha
14	面高	西海市	R1 ~	74 ha
15	津波見	南島原市	R2 ~	95 ha
16	富江・日の出	五島市	R2 ~	28 ha
17	鈴田・内倉	大村市	R3 ~	22 ha
18	長田東部	諫早市	R4 ~	48 ha
19	中原・寺中	島原市	R4 ~	31 ha
20	長与岡	長与町	R5 ~	11 ha
<b>(補助) 水利施設等保全高度化事業(畑地帯担い手支援型)</b>				
1	飯盛南部後田	諫早市	R1 ~	44 ha
<b>(農交) 水利施設等整備事業(畑地帯担い手育成型)</b>				
1	一野	島原市	R5 ~	18 ha
<b>(補助)(農交) 農地整備事業(経営体育成型(一般型))</b>				
1	宇良田井原	諫早市	26 ~	43 ha
2	久賀	五島市	28 ~	20 ha
3	寺脇	五島市	29 ~	57 ha
<b>(補助) 農地整備事業(中山間地域型)</b>				
1	向月	平戸市	29 ~	13 ha
2	大野	平戸市	R2 ~	29 ha
3	横田	雲仙市	R3 ~	16 ha
4	横手	佐世保市	R5 ~	16 ha
<b>(補助) 農地中間管理機構関連農地整備事業</b>				
1	木田	壱岐市	R1 ~	23 ha
2	柳新田	諫早市	R3 ~	21 ha
3	釜田川	平戸市	R4 ~	7 ha
<b>(補助) 農業水路等長寿命化・防災減災事業</b>				
1	R3三井楽	五島市	R3 ~	331 ha
2	平成諫早湾干拓1期	諫早市	R3 ~	638 ha
3	田平第二・1期	平戸市	R4 ~	262 ha
10	芦辺第2	壱岐市	R5 ~	300 ha
12	小値賀第2	小値賀町	R5 ~	307 ha

番号	地区名	市町名	実施年度	事業量
<b>(農交・道交) 農地整備(通作条件整備(基幹農道整備)等)</b>				
1	川棚西部	川棚町	22 ~	6,049 m
2	伊木力第3	諫早市	25 ~	2,778 m
<b>(農交) 農地整備(通作条件整備(一般農道整備))</b>				
1	立石	壱岐市	28 ~	950 m
<b>(補助) 農村地域防災減災事業(旧ため池等・旧地域ため池整備事業)</b>				
1	郷ノ浦	壱岐市	26 ~	ため池 7箇所
2	平戸	平戸市	28 ~	ため池 4箇所
3	富江	五島市	28 ~	ため池 4箇所
4	芦辺	壱岐市	28 ~	ため池 4箇所
5	佐世保	佐世保市	28 ~	ため池 3箇所
6	南島原	南島原市	29 ~	ため池 7箇所
7	松浦2期	松浦市	29 ~	ため池 3箇所
8	諫早北部2期	諫早市	30 ~	ため池 3箇所
9	雲仙	雲仙市	30 ~	ため池 3箇所
10	佐世保2期	佐世保市	30 ~	ため池 3箇所
11	五島	五島市	30 ~	ため池 2箇所
12	赤似田	大村市	R1 ~	ため池 1箇所
13	新地	西海市	R1 ~	ため池 1箇所
14	島原	島原市	R1 ~	ため池 5箇所
15	流矢	佐世保市	R1 ~	ため池 1箇所
16	平戸2期	平戸市	R1 ~	ため池 5箇所
17	壱岐	壱岐市	R1 ~	ため池 4箇所
18	南島原2期	南島原市	R3 ~	ため池 3箇所
19	姥ノ懐	大村市	R4 ~	ため池 1箇所
20	観音谷	西海市	R4 ~	ため池 1箇所
21	雲仙2期	雲仙市	R4 ~	ため池 2箇所
<b>(補助) 農村地域防災減災事業(農村災害対策総合整備事業)</b>				
1	大島	平戸市	25 ~	ため池 9箇所
2	大村北部	大村市	25 ~	ため池 3箇所 用排水路 2箇所
<b>(補助) 農村地域防災減災事業(地域防災事業機能増進事業)</b>				
1	大村レインボーロード	大村市	25 ~	橋梁 13箇所
<b>(補助) 地すべり対策事業</b>				
1	座木	南島原市	29 ~	対策工一式
2	大野	長崎市	R2 ~	対策工一式
3	生月	平戸市	R5 ~	長寿命化対策一式
<b>(農交) 海岸保全施設整備事業(高潮対策)</b>				
1	簿山	平戸市	28 ~	500 m
<b>(補助) 海岸メンテナンス事業</b>				
1	大崎	平戸市	30 ~	51箇所
2	長崎老朽化内地	西海市ほか	30 ~	老朽化対策一式
3	長崎老朽化離島	壱岐市ほか	30 ~	老朽化対策一式
4	長崎長寿命化内地	長崎市ほか	R5 ~	長寿命化対策一式
5	長崎長寿命化離島	対馬市ほか	R5 ~	長寿命化対策一式

## 7) 令和5年度 新規採択地区 一覧表

### (1) 県営事業

#### 総括表

	事業名	地区数	事業費(千円)	純内地		半島		離島		備考
				地区数	事業費(千円)	地区数	事業費(千円)	地区数	事業費(千円)	
1	(補助)水利施設等保全高度化事業	2	881,300	2	881,300					
2	(補助)農業競争力強化農地整備事業	1	204,250	1	204,250					
3	(交付金)農山漁村地域整備交付金	1	1,256,650			1	1,256,650			
4	(補助)農村地域防災減災事業	3	1,063,000			3	1,063,000			
計		7	3,405,200	3	1,085,550	4	2,319,650			

#### 1 (補助)水利施設等保全高度化事業(畑地帯総合整備事業)

	地区名	地区数	市町名	受益面積(ha)	事業量	事業費(千円)	備考
1	長与岡	1	長与町	10.7	区画整理 9.5ha、畑かん 10.7ha	881,300	純内地
計		1		10.7		881,300	

#### 2 (補助)農業競争力強化農地整備事業(農地整備事業)

	地区名	地区数	市町名	受益面積(ha)	事業量	事業費(千円)	備考
1	横手	1	佐世保市	16.3	区画整理 3.3ha、暗渠排水 13.0ha	204,250	純内地
計		1		16.3		204,250	

#### 3 (交付金)農山漁村地域整備交付金(水利施設等整備事業)

	地区名	地区数	市町名	受益面積(ha)	事業量	事業費(千円)	備考
1	一野	1	島原市	18.2	区画整理 17.6ha、畑かん 18.2ha	1,256,650	半島
計		1		18.2		1,256,650	

#### 4 (補助)農村地域防災減災事業

	地区名	地区数	市町名	受益面積(ha)	事業量	事業費(千円)	備考
1	姥ノ懐	1	大村市	7.5	ため池 1箇所	500,000	半島
2	観音谷	1	西海市	2.0	ため池 1箇所	214,000	半島
3	雲仙2期	1	雲仙市	23.4	ため池 2箇所	349,000	半島
計		3		32.9		1,063,000	

## 8)市町別指定一覧表(R4.4)

〈凡例〉過疎…過疎地域自立促進特別措置法、山村…山村振興法、離島…離島振興法、  
半島…半島振興法、特農…特定農山村地域活性化法 棚田…棚田地域振興法  
○…全域指定 △…一部指定

市町名 (R4.4.1現在)	旧市町村名 (H16.2.29以前)	5法					棚田 (R2~)	摘 要 (一部指定他)	旧急傾斜 地帯指定	合併 年月日
		過 疎	山 村	半 島	離 島	特 農				
長 崎 市		△		△	△	△	△	一部過疎	△	
	長 崎 市								△	H17.1.4
	香 焼 町	○							—	
	伊 王 島 町	○				○		H24.3.31離島指定解除	—	
	高 島 町	○			○				—	
	野 母 崎 町	○		○					△	
	三 和 町	○		○		○			○	
	外 海 町	○		○	△	○	△	離島(池島)、棚田(神浦村)	○	
琴 海 町			○		○			○	H18.1.4	
諫 早 市		△		△		△			△	
	諫 早 市					△		特農(中央・小江干拓地は対象外)	△	H17.3.1
	多 良 見 町					○			△	
	森 山 町			○					△	
	飯 盛 町					△		特農(田結村)	△	
	高 来 町					△		特農(深海村)	○	
	小 長 井 町	○				○			○	
大 村 市					△		特農(千綿村)	△		
西 海 市		○		○	△	△			△	
	西 彼 町	○		○		△		特農(大串村)	○	H17.4.1
	西 海 町	○		○		△		特農(七釜村)	△	
	大 島 町	○		○					○	
	崎 戸 町	○		○	△			離島(平島・江島)	○	
	大 瀬 戸 町	○		○	△	○		離島(松島)	○	
西彼杵郡長与町								○		
西彼杵郡時津町								○		
東彼杵郡東彼杵町	○							○		
東彼杵郡川棚町					○	△	棚田(下波佐見村)	△		
東彼杵郡波佐見町						○		△		
佐世保市		△		△	△	△		一部過疎	△	
	佐 世 保 市			△	△			半島(浅子町)離島(高島・黒島)	△	H17.4.1
	吉 井 町	○		○		○			○	
	世 知 原 町	○		○		○			△	H18.3.31
	宇 久 町	○			○	△	特農(平町)	○		
	小 佐 々 町	○		○					△	
	江 迎 町	○		○		○			○	H22.3.31
鹿 町 町	○		○		○			△		
平 戸 市		○		△	△	△	△		△	
	平 戸 市	○		○	△	○	△	離島(度島・高島)棚田(獅子村)	△	H17.10.1
	大 島 村	○			○	○			△	
	生 月 町	○		○		○			△	
	田 平 町	○		○					△	
松 浦 市		○		○	△	△	△		△	
	松 浦 市	○		○	△	○		離島(飛島・青島)	△	H18.1.1
	福 島 町	○		○		○	○		○	
	鷹 島 町	○		○	△			離島(黒島)	△	
北松浦郡小値賀町	○			○				△		
北松浦郡佐々町			○					○		

市町名 (H31.4.1現在)	旧市町村名 (H16.2.29以前)	5法					棚田 (R2~)	摘 要 (一部指定他)	旧急傾斜 地帯指定	合併 年月日
		過疎	山村	半島	離島	特農				
島原市		○		○					△	H18.1.1
	島原市	○		○					△	
	有明町	○		○					△	
雲仙市		○		○		△	△		△	H17.10.11
	国見町	○		○					△	
	瑞穂町	○		○		○			△	
	吾妻町	○		○					△	
	愛野町	○		○					○	
	千々石町	○		○		○	○		○	
	小浜町	○		○		○			○	
南串山町	○		○					○		
南島原市		○		○		△			△	H18.3.31
	加津佐町	○		○		○			○	
	口之津町	○		○					○	
	南有馬町	○		○		○			○	
	北有馬町	○		○					○	
	西有家町	○		○					○	
	有家町	○		○		△		特農(有家町)	△	
	布津町	○		○					△	
深江町	○		○					△		

五島市		○			○	△			△	H16.8.1
	福江市	○			○	△		特農(奥浦村・久賀島村)	△	
	富江町	○			○				△	
	玉之浦町	○			○	○			○	
	三井楽町	○			○				△	
	岐宿町	○			○	○			△	
奈留町	○			○			農振外	○		
南松浦郡新上五島町		○			○	△			△	H16.8.1
	若松町	○			○	○		農振外	△	
	上五島町	○			○	○			○	
	新魚目町	○			○	○			○	
	有川町	○			○	○			○	
奈良尾町	○			○			農振外	○		

吉岐市		○			○	△			△	H16.3.1
	郷ノ浦町	○			○				△	
	勝本町	○			○	△		特農(鯨伏)	△	
	芦辺町	○			○				△	
	石田町	○			○	○			△	

対馬市		○			○	○	△		△	H16.3.1
	厳原町	○			○	○	△	棚田(佐須村)	△	
	美津島町	○			○	○			△	
	豊玉町	○			○	○			△	
	峰町	○			○	○			△	
	上県町	○			○	○			△	
上対馬町	○			○	○			△		

県計		15	0	10	10	14	7			
----	--	----	---	----	----	----	---	--	--	--

13市8町 8市70町1村

9) 主要公共事業・事業負担区分一覧表

(R5.4.1)

	事業名	事業主体	負担区分					
			内地			離島		
			国	県	地元	国	県	地元
農村整備事業	<b>【公共】</b>							
	農地中間管理機構関連農地整備事業	県	62.5	27.5	10	65	25	10
	農地中間管理機構関連農地整備事業(実施計画等策定)	県	62.5	18.75	18.75	62.5	18.75	18.75
	農業競争力強化農地整備事業(経営体育成型)	県	50 (55)	30 (30)	20 (15)	55	30	15
	農業競争力強化農地整備事業(中山間地域型)	県	55	30	15	55	30	15
	農業競争力強化農地整備事業(耕作放棄地型)	県	50 (55)	30 (30)	20 (15)	55	30	15
	農業競争力強化農地整備事業(実施計画等策定)	県	50 (55)	25 (22.5)	25 (22.5)	55	22.5	22.5
	農村整備事業(農道・集落道整備事業)	県	50	50	—	55	未定	未定
	農村整備事業(計画策定等事業)	県	100	—	—	100	—	—
	水利施設等保全高度化事業(水利施設整備事業[排水対策特別型])	県	50	25	25	50	30	20
	水利施設等保全高度化事業(水利施設整備事業[基幹水利施設保全会]) ※旧基幹水利施設ストックマネジメント事業	県	50	29	21	50	29	21
	水利施設等保全高度化事業(畑地帯総合整備事業[畑地帯総合整備中山間地域型]) 担い手育成対策	県	50 (55)	30 (27.5)	20 (17.5)	55	30.5	14.5
	水利施設等保全高度化事業(畑地帯総合整備事業[畑地帯総合整備中山間地域型]) 担い手支援対策	県	50	25	25	52	28	20
	水利施設等保全高度化事業(畑地帯総合整備事業[高収益作物転換型])	県	60 (61)	未定 (未定)	未定 (未定)	61	未定	未定
	<b>【非公共】</b>							
農業水路等長寿命化・防災減災事業 ※旧基幹水利施設ストックマネジメント事業	県	50 (55)	29 (29.0)	21 (16.0)	55	29	16	
農地耕作条件改善事業(農作業道以外)	市町等	50 (55)	0.15 (0.15)	50.35 (45.30)	55	0.15	45.30	
農地耕作条件改善事業(農作業道)	市町等	50 (55)	0.10 (0.10)	50.40 (45.35)	55	0.10	45.35	
農道整備事業	<b>【公共】</b>							
	地方創生道整備推進交付金(広域農道)	県	50	40	10	—	—	—
	農地整備事業(通作条件整備)〈基幹農道整備(一般型)〉	県	50	40	10	55	44.25	0.75
	農地整備事業(通作条件整備)〈基幹農道整備(保全対策型)〔点検診断〕〉	県	50	25	25	55	未定	未定
	農地整備事業(通作条件整備)〈基幹農道整備(保全対策型)〔耐震対策の場合〕〉	県	50	32	18	55	未定	未定
	農地整備事業(通作条件整備)〈一般農道整備(一般型)〉	県	50	50	—	55	45	—
	農地整備事業(通作条件整備)〈一般農道整備(保全対策型)〉	県	50	50	—	55	未定	未定
農地整備事業(通作条件整備)〈一般農道整備(保全対策型)〉	市町	50	10	40	55	10	35	
農地防災事業	<b>【公共】</b>							
	農村地域防災減災事業(調査計画事業)	県	50	25	25	50	25	25
	農村地域防災減災事業(ため池整備事業) ※旧地域ため池総合整備事業	県	50 (55)	29 (29)	21 (16)	60	31	9
	農村地域防災減災事業(ため池整備事業) ※旧農村災害対策整備事業	県	50 (55)	29 (29)	21 (16)	60	29	11
	農村地域防災減災事業(防災重点農業用ため池緊急整備事業)	県	50 (55)	34 (34)	16 (11)	60	34	6
	農村地域防災減災事業(農業用河川工作物等応急対策等事業<大規模>)	県	55	37	8	55	40	5
	農村地域防災減災事業(農業用河川工作物等応急対策等事業<小規模>)	県	50	42	8	未定	未定	未定
	農村地域防災減災事業(土地改良施設耐震対策事業・農道防災対策工事)	県	55	32	13	—	—	—
	農村地域防災減災事業(地すべり対策事業)	県	50	50	0	50	50	0
	海岸保全施設整備事業(高潮対策)	県	50	43	7	55	40	5
海岸メンテナンス事業(老朽化対策等)	県	50	43	7	55	40	5	

※内地負担区分欄下段( )は中山間地域等

## 10) 長崎県の農業用水

### 1) 農業用水の実績と将来推計 (ながさき21水ビジョン H23.6)

長崎県全体

(単位:千 $m^3$ /年)

	H17	H22	H27	R2	R7	備考
水田用水	465,080	449,081	430,849	386,709	386,709	
畑地用水	28,411	34,364	34,636	36,449	36,449	
小計	493,490	483,445	465,485	423,158	423,158	
畜産用水	7,078	7,142	7,289	7,532	7,532	
計	500,568	490,587	472,773	430,690	430,690	

#### ① 県北地域

(単位:千 $m^3$ /年)

	H17	H22	H27	R2	R7	備考
水田用水	182,346	178,852	171,401	153,522	153,522	
畑地用水	4,142	4,155	4,155	4,155	4,155	
小計	186,488	183,008	175,556	157,677	157,677	
畜産用水	890	875	911	966	966	
計	187,378	183,883	176,468	158,644	158,644	

#### ② 県南地域

(単位:千 $m^3$ /年)

	H17	H22	H27	R2	R7	備考
水田用水	188,417	180,542	173,096	155,268	155,268	
畑地用水	16,558	22,112	22,384	24,197	24,197	
小計	204,975	202,654	195,480	179,464	179,464	
畜産用水	5,518	5,573	5,645	5,780	5,780	
計	210,494	208,227	201,125	185,245	185,245	

#### ③ 離島地域

(単位:千 $m^3$ /年)

	H17	H22	H27	R2	R7	備考
水田用水	94,317	89,687	86,352	77,919	77,919	
畑地用水	7,711	8,097	8,097	8,097	8,097	
小計	102,027	97,783	94,448	86,016	86,016	
畜産用水	670	694	732	785	785	
計	102,697	98,478	95,181	86,801	86,801	

※平成17年度は実績値、以降は推計値



2) ダム・ため池諸元表(20万トン以上)






















ダム・ ため池 名	所在地	流域面積 (含間接) (ha)	かんがい 面積 (畑地) (ha)	構造規模					河川名	備考
				形式	貯水量 (千m <sup>3</sup> )	堤高 (m)	堤長 (m)	満水面積 (ha)		
山茶花	諫早市小長井町遠竹名	140.0	50.0	アース	460	21.0	155.0	6.0	田古里川	
山の神	諫早市小長井町川内名	114.9	20.7	〃	322	20.9	123.0	3.7	長里川	
田原	諫早市小長井町田原名	290.0	60.0	〃	270	10.0	80.0	13.0	船津川	
杉谷	諫早市森山町大字杉谷名	160.0	315.0	〃	477	16.5	140.0	9.0	有明川	
大池	南島原市南有馬大池	40.0	40.0	〃	376	8.0	150.0	6.3	白木野中谷川	
諏訪池	雲仙市小浜町山畑岩上	150.0	92.0	〃	1,190	8.6	137.0	35.0	境川	
七浦	西海市西彼町八木原郷	177.0	9.0	〃	287	16.0	110.0	5.0	木場川	
仏河内	西海市西彼町平山郷	33.0	5.0	〃	216	20.0	40.0	1.0	柚子ノ川	
大多武	大村市木場郷	157.0	45.0	〃	238	19.8	159.0	4.5	鈴田川	
葛城	大村市原口郷	8.0	71.7	〃	200	10.5	220.0	4.0	郡川	
野岳	大村市五の郷	328.0	66.0	〃	1,400	16.8	145.0	28.0	佐奈川内川	
蕪	東彼杵町蕪郷	46.0	17.0	〃	275	11.7	143.0	7.4	江ノ串川	
三井木場	東彼杵町平似田郷	20.0	83.0	〃	225	10.0	150.0	4.4	串川	
郷美谷	佐世保市里美町	84.0	36.0	〃	450	16.0	130.0	5.0	相浦川	
郭公尾	松浦市御厨町	400.0	93.0	〃	330	17.5	170.0	6.0	寺の尾川	
松山田	松浦市調川町	170.0	120.0	〃	210	28.0	90.0	3.0	調川川	
牟田	松浦市今福町	25.0	18.0	〃	210	6.0	51.0	5.0	—	
つづら	松浦市今福町	500.0	120.0	〃	250	14.9	130.0	5.0	今福川	
鹿の丸	東彼杵町中岳	115.0	17.0	〃	225	10.0	150.0	5.5	千綿川	
線ノ内	東彼杵町一ツ石	267.0	15.0	〃	210	13.0	95.0	3.2	江口川	
大清水	壱岐市勝本町布気触	78.0	50.0	〃	338	13.1	91.0	6.9	初尾川	

ダム・ ため池 名	所在地	流域面積 (含間接) (ha)	かんがい 面積 (畑地) (ha)	構造規模					河川名	備考
				形式	貯水量 (千m <sup>3</sup> )	堤高 (m)	堤長 (m)	満水面積 (ha)		
川原	五島市岐宿町大川原	315.0	(310.0)	ロック	763	30.8	123.3	9.0	大川原川	S37～40 かん排 三井楽地区
別所	雲仙市小浜町雲仙	467.0	328.0	アース	1,923	23.8	135.0	25.0	加持川	S41～43 かん排 雲仙地区
内間	五島市籠淵町	196.0	234.0	〃	900	17.9	275.5	17.0	福江川	S41～44 かん排 福江地区
小ヶ倉	諫早市小ヶ倉町	453.0	895.0	〃	2,200	22.6	152.6	29.0	小ヶ倉川	S47～50 かん排 小ヶ倉地区
繁敷	五島市富江町繁敷	557.0	(640.0)	〃	1,700	27.0	115.0	19.0	一ノ川	S48～52 畑総 繁敷地区
梅ノ木	壱岐市芦辺町	277.0	(300.0)	〃	700	33.4	177.0	9.6	梅ノ木川	S48～51 畑総 芦辺地区
当田	壱岐市郷ノ浦町	157.0	83 (237.0)	〃	440	38.2	191.5	3.1	当田川	S50～54 畑総 郷ノ浦地区
宇久	佐世保市宇久町	145.0	4 (250.0)	〃	683	29.4	334.0	7.1	未申川	S53～56 畑総 宇久地区
重井田	大村市重井田	702.0	190.0※	〃	676	41.0	170.6	6.0	佐奈川内川	防災ダム S49～58
伊佐ノ浦	西海市西海町	670.0	(483.0)	コンクリート	1,870	29.7	140.7	24.7	伊佐ノ浦川	S58～61 かん排 西海地区
久吹	平戸市田平町	332.0	(263.0)	ロック	970	33.7	155.0	10.2	久吹川	S59～H1 かん排 田平第1地区
鷹島	松浦市鷹島町	86.0	69 (165.0)	コンクリート	539	29.9	129.0	7.0	浦日比水路	H1～H6 畑総 鷹島地区
浦の川	五島市岐宿町	268.0	197	〃	800	36.2	98.6	8.4	浦の川	H1～H5 かん排 岐宿地区
野崎	小値賀町野崎郷	111.0	(250.0)	アース	282	29.8	217.0	3.0	—	H5～H13 畑総 小値賀地区

※重井田ダム(防災ダム)の面積は被害面積を表す。

## 4. 農業農村整備事業の実績

### 1) 項目別整備実績

工種	耕地面積	R4まで	整備率
水田の整備(ha)	19,516	12,139	 62.2%
長崎・県央	5,539	4,175	 75.4%
島原	3,775	1,562	 41.4%
県北	6,185	3,484	 56.3%
五島	1,279	1,109	 86.7%
壱岐	2,310	1,513	 65.5%
対馬	428	297	 69.3%
普通畑の整備(ha)	16,481	3,982	 24.2%
長崎・県央	3,196	1,316	 41.2%
島原	6,050	1,713	 28.3%
県北	2,448	563	 23.0%
五島	3,188	336	 10.5%
壱岐	1,138	38	 3.3%
対馬	462	16	 3.5%
水田・普通畑合計(ha)	35,997	16,121	
畑のかんがい施設整備(ha)	21,871	7,531	 34.4%
長崎・県央	6,718	2,519	 37.5%
島原	7,018	2,373	 33.8%
県北	3,225	1,031	 32.0%
五島	3,287	1,274	 38.8%
壱岐	1,161	318	 27.4%
対馬	462	16	 3.5%
ため池の整備(ヶ所)	—	1,034	
農道の整備(km)	—	885	

注：・耕地面積は、「確保すべき農用地の面積」の値を使用している。  
 ・水田の整備済面積は、10a以上の整備済面積を示す。  
 ・畑、畑かんの整備済面積は、区画の大小に関わらず整備済み面積を示す。

## 2)ほ場整備事業・土地改良総合整備事業等の実績

### 事業名: 県営ほ場整備事業

※市町村の( )書きは現在の市町名

番号	地区名	形式	関係市町村	受益面積(ha)	工期	完了事業費(千円)	事業内容
1	波佐見、川棚	一般	波佐見町、川棚町	399	44~56	1,885,000	区画整理 399 ha
2	崎新田	一般	勝本町(苓崎市)	102	50~58	1,285,000	区画整理 102 ha
3	山田	一般	吾妻町、愛野町(雲仙市)	299	48~61	2,872,000	区画整理 299 ha
4	勝本西部	一般	勝本町(苓崎市)	77	56~61	1,698,000	区画整理 77 ha
5	山内	一般	岐宿町(五島市)	200	53~62	2,660,000	区画整理 200 ha
6	彼杵中央	一般	東彼杵町	92	56~H元	1,266,000	区画整理 92 ha
7	芦辺北部	一般	芦辺町(苓崎市)	153	57~H3	2,997,000	区画整理 153 ha
8	苓岐北部	一般	芦辺町、勝本町(苓崎市)	74	60~H3	1,563,990	区画整理 74 ha
9	郡	一般	大村市	108	57~H4	1,534,000	区画整理 108 ha
10	志佐川	一般	松浦市	102	58~H4	1,359,523	区画整理 102 ha
11	佐世保南	一般	佐世保市	78	59~H4	1,004,769	区画整理 78 ha
12	中野	一般	平戸市	94	59~H6	1,227,000	区画整理 94 ha
13	山端	一般	福江市(五島市)	71	61~H6	1,090,000	区画整理 71 ha
14	守山	一般	吾妻町(雲仙市)	101	60~H7	1,980,000	区画整理 101 ha
15	小江	一般	高来町(諫早市)	80	62~H7	1,368,000	区画整理 80 ha
16	柚木	一般	佐世保市	106	62~H7	1,936,000	区画整理 106 ha
17	福重	一般	大村市	68	63~H7	1,177,000	区画整理 68 ha
18	三川内	一般	佐世保市	66	H2~H7	1,183,000	区画整理 66 ha
19	相浦	低コスト	佐世保市	34	H3~H7	782,000	区画整理 34 ha
20	朶の原	一般	平戸市	118	63~H9	1,500,000	区画整理 111 ha
21	竜尾川	一般	松浦市	118	H元~H10	2,868,700	区画整理 118 ha
22	岳辺田	低コスト	波佐見町	37	H5~H10	643,000	区画整理 27 ha
23	佐護	一般	上県町(対馬市)	90	61~H11	1,567,000	区画整理 75 ha
24	神代	担い手育成	国見町(雲仙市)	87	H2~H12	2,261,000	区画整理 87 ha
25	津吉	担い手育成	平戸市	33	H7~H12	721,000	区画整理 33 ha
26	玉之浦東	担い手育成	玉之浦町(五島市)	81	H7~H12	2,020,000	区画整理 79 ha
27	馬込	秩序形成	平戸市	64	H5~H13	1,355,000	区画整理 64 ha
28	籠瀨	一般	福江市(五島市)	69	H6~H13	1,474,000	区画整理 69 ha
29	苓岐	低コスト	郷ノ浦町・芦辺町・石田町 (いずれも苓崎市)	334	H4~H14	8,796,900	区画整理 319 ha
30	津吉第2	担い手育成	平戸市	33	H9~H15	661,000	区画整理 33 ha
31	西岩戸	担い手育成	瑞穂町(雲仙市)	39	H10~H15	1,411,000	区画整理 39 ha
32	面高	担い手育成	西海町(西海市)	23	H14~H18	481,400	区画整理 23 ha
33	国見中部	担い手育成	国見町(雲仙市)	85	H9~H19	2,400,000	区画整理 85 ha
34	坂下	担い手育成	布津町(南島原市)	21	H14~H19	695,000	区画整理 21 ha
35	古江・田中	担い手育成	深江町(南島原市)	92	H12~H20	2,631,000	区画整理 92 ha
36	山手	経営体育成	富江町(五島市)	41	H15~H20	886,000	区画整理 41 ha
37	古江	経営体育成	瑞穂町(雲仙市)	20	H16~H21	606,000	区画整理 20 ha
38	原田	経営体育成	芦辺町(苓崎市)	29	H16~H22	438,974	区画整理 29 ha
39	五反田	経営体育成(面集)	川棚町	27.3	H20~H24	311,972	区画整理 20 ha
40	目代	経営体育成	諫早市	20.3	H20~H27	476,338	区画整理 20 ha
41	刈田院	経営体育成(面集)	郷ノ浦町、勝本町(苓崎市)	22	H21~H29	876,980	区画整理 21.5 ha
42	大宝	経営体育成(面集)	玉之浦町(五島市)	29.9	H23~H29	1,080,979	区画整理 29.2 ha
43	牟田	経営体育成(面集)	福江市(五島市)	65.4	H21~H30	2,434,983	区画整理 65.4 ha
44	駄野	経営体育成(面集)	波佐見町	64.6	H29~R4	1,522,000	区画整理 64.6 ha

### 事業名: 県営土地改良総合整備事業

番号	地区名	関係市町村	受益面積(ha)	工期	完了事業費(千円)	事業内容
1	有馬	南有馬町(南島原市)	63	H7~H11	589,600	用水施設1式、客土10.6ha 農道整備6,647m
2	小野西	諫早市	174	H4~H15	1,352,400	用排水路22,471m、揚水施設11箇所、 農道整備8,521m、区画整理17.8ha
3	吉田	福江市(五島市)	20	H13~H16	206,000	用排水路4,563m、区画整理15.6ha、 暗渠排水12.3ha
4	波佐見	波佐見町	121	H14~H17	220,000	暗渠排水 121ha

### 事業名: 地域水田農業再編緊急整備事業

番号	地区名	関係市町村	受益面積(ha)	工期	完了事業費(千円)	事業内容
1	佐世保	佐世保市	34	H21~H22	71,756	暗渠排水25.3ha、農道工265m

### 事業名: 国営農地再編整備事業

番号	地区名	関係市町村	受益面積(ha)	工期	完了事業費(千円)	事業内容
1	北松	松浦市他	398	H8~H14	10,874,982	区画整備 392ha 農地造成 6ha

### 3) かんがい排水事業、畑地帯総合整備事業等の実績

#### 事業名: 県営かんがい排水事業

※市町村の( )書きは現在の市町名

番号	地区名	関係市町村	受益面積 (ha)	工期	完了事業費(千円)	事業内容
1	小野	諫早市	407	26 ~ 28	14,635	幹線水路3,866.7m、分水工7箇所
2	壱岐	石田町、芦辺町、郷ノ浦町(いずれも壱岐市)	367	27 ~ 31	52,960	幹線排水路2,450m、支線排水路1,295m
3	三井楽	三井楽町(五島市)	310	36 ~ 41	381,049	フィルダム1箇所、用水路13,849m
4	森山・諫早	諫早市、森山町(諫早市)	1,183	31 ~ 42	422,782	幹線排水路17,337m、樋門6箇所
5	雲仙	小浜町、千々石町(いずれも雲仙市)	328	36 ~ 45	359,642	アースダム1箇所
6	福江	福江市(五島市)	234	39 ~ 45	411,812	アースダム1箇所、用水路3,697m
7	佐々	佐々町	280	46 ~ 48	182,000	揚水機場2箇所、用水路2,068m
8	小ヶ倉	諫早市、森山町(諫早市)	895	44 ~ 55	2,815,900	アースダム1箇所、道路6,173m、用水路9,089m
9	田平第2	田平町(平戸市)	280	56 ~ H4	1,214,000	揚水機場2箇所、用水路15,244m、調整池2箇所
10	西海	西海町(西海市)	483	55 ~ H6	4,611,500	コンクリートダム1箇所、揚水機場2箇所、用水路24,313m、調整池9箇所
11	田平第1	田平町(平戸市)	(255)	56 ~ H6	3,145,900	フィルダム1箇所
12	岐宿	岐宿町(五島市)	197	62 ~ H8	4,646,020	コンクリートダム1箇所、揚水機場1箇所、用水路3,243m、調整池2箇所
13	繁敷	富江町(五島市)	640	H16 ~ H17	155,000	導水管路工809m 流入工1式
14	小野東	諫早市	528	H7 ~ H18	3,978,170	揚水機場1箇所、排水路工4,460m
15	三会原	島原市	192	H18 ~ H19	96,000	送水管1式、電気設備1式

※田平第1地区の受益面積( )は田平第2地区の内数

#### 事業名: 県営排水対策特別事業

番号	地区名	関係市町村	受益面積 (ha)	工期	完了事業費(千円)	事業内容
1	西田	国見町(雲仙市)	30	54 ~ 56	159,000	排水路1,244m
2	沼田	南串山町(雲仙市)	20	54 ~ 56	115,000	排水路707m、樋門2箇所
3	下名	森山町(諫早市)	58	54 ~ 57	472,000	排水機場1箇所、排水路2,114m
4	後方	愛野町(雲仙市)	26	55 ~ 58	138,500	排水路690m、樋門2箇所
5	江上	佐世保市	74	55 ~ 60	766,800	排水機場2箇所、排水路3,855m、樋門2箇所
6	椎ノ木	郷ノ浦町(壱岐市)	25	59 ~ 61	229,999	排水路700m、樋門1箇所
7	海田	郷ノ浦町(壱岐市)	20	60 ~ 63	285,000	排水路1,823m、樋門1箇所
8	大宝	玉之浦町(五島市)	15	62 ~ H元	186,370	排水路1,695m、樋門1箇所
9	柳新田	小長井町(諫早市)	25	60 ~ H4	447,000	排水路1,783m、樋門1箇所
10	大新田	佐々町	52	H3 ~ H8	1,219,000	排水機場1箇所、排水路1,908m
11	相浦	佐世保市	34	H3 ~ H8	1,121,700	排水機場1箇所、排水路1,268m
12	小野島	諫早市	43	H2 ~ H10	591,000	排水路1,934m、樋門3箇所
13	野井沖新田	愛野町(雲仙市)	37	H8 ~ H10	285,200	排水路1,476m
14	城下	北有馬町(南島原市)	26	H10 ~ H13	119,000	排水路876m、樋門1箇所
15	松崎東	諫早市	131	H2 ~ H16	2,040,000	排水路5,550m、制水門6箇所、橋梁7箇所
16	梅崎	諫早市	120	H11 ~ H17	911,000	排水路工2830m、制水門6箇所、暗渠工6箇所
17	松崎西	諫早市	256	H2 ~ H20	2,636,500	排水機場1箇所、排水路2,193m、制水門4箇所、橋梁6箇所
18	赤崎	諫早市	85	H9 ~ H20	1,958,402	排水路3,591m、制水門7箇所
19	黒崎	諫早市	104	H10 ~ H20	1,305,800	排水路2,749m、制水門4箇所
20	山田	雲仙市	126	H18 ~ H22	539,000	排水路1,425m
21	流川	石田町(壱岐市)	11	H21 ~ H24	170,408	排水路1,180m
22	田尻	諫早市、雲仙市	404	H22 ~ R1	6,767,988	排水機場2箇所、排水路14,611m、樋門2箇所

#### 事業名: 県営基幹水利施設補修事業

番号	地区名	関係市町村	受益面積 (ha)	工期	完了事業費(千円)	事業内容
1	小ヶ倉2期	諫早市	225	H7 ~ H12	431,500	用水路1,097m
2	小ヶ倉	諫早市	416	H6 ~ H13	1,154,900	用水路2,461m
3	小ヶ倉3期	諫早市	254	H8 ~ H19	1,704,000	用水路3,460m

#### 事業名: 県営地域用水環境整備事業(旧:水環境整備事業)

番号	地区名	関係市町村	受益面積 (ha)	工期	完了事業費(千円)	事業内容
1	小野島下	諫早市	—	H4 ~ H5	262,400	親水施設、利用保全施設
2	田平	田平町(平戸市)	—	H5 ~ H7	323,100	親水施設、利用保全施設
3	西海	西海町(西海市)	—	H7 ~ H13	601,100	親水施設、利用保全施設
4	鷹島	鷹島町(松浦市)	—	H9 ~ H13	344,038	親水景観保全施設、利用保全施設
5	浦の川	岐宿町(五島市)	—	H11 ~ H13	183,000	親水施設、景観保全施設、利用保全施設
6	小値賀	小値賀町	—	H12 ~ H15	276,200	親水景観保全施設、利用保全施設
7	森山	森山町(諫早市)	—	H8 ~ H16	702,030	親水景観保全施設、利用保全施設

事業名: 県営畑地帯総合整備事業

※市町村の( )書きは現在の市町名

番号	地区名	関係市町村	型式	受益面積 (ha)	工期	完了事業費(千円)	事業内容
1	三会原	島原市	一般型	242	46 ~ 53	1,171,700	畑かん210ha、農道6,035m
2	繁敷	富江町(五島市)	一般型	730	46 ~ 58	4,438,555	アースダム1箇所、畑かん658ha、農道15,215m、排水路1,619m
3	芦辺	芦辺町(吉崎市)	一般型	384	47 ~ 59	4,069,000	フィルダム1箇所、畑かん300ha、農道21,376m
4	雲仙	小浜町、千々石町(いずれも雲仙市)	一般型	300	46 ~ 61	678,500	農道7,730m
5	郷ノ浦	郷ノ浦町(吉崎市)	一般型	320	48 ~ 63	4,482,000	アースダム1箇所、畑かん220ha、農道15,106m
6	宇久	宇久町(佐世保市)	一般型	350	52 ~ 63	3,823,484	フィルダム1箇所、畑かん255ha、農道5,969m
7	西海	西海町(西海市)	一般型	526	55 ~ H6	4,330,000	畑かん483ha、農道8,695m
8	尾上	西有家町(南島原市)	緊急整備型	36	H元 ~ H8	1,020,000	区画整理36ha、畑かん12ha、排水路907m
9	三会原	島原市	施設整備型	210	H8 ~ H8	50,000	畑かん施設補強(配水管500m、制水弁130箇所、空気弁70箇所、量水器50箇所)
10	大島	小値賀町	緊急整備型	35	H5 ~ H9	946,200	区画整理17ha、畑かん31ha、農道舗装1,751m
11	田平	田平町(平戸市)	一般型	325	56 ~ H10	4,627,800	区画整理70ha、畑かん263ha、農道12,202m、営農用水117戸
12	岐宿	岐宿町(五島市)	担い手育成型	182	62 ~ H11	4,186,000	区画整理173ha、畑かん182ha
13	島原・深江	島原市 深江町(南島原市)	一般型	318	H5 ~ H13	4,647,500	区画整理46ha、畑かん263ha、農道舗装33,497m
14	鷹島	鷹島町(松浦市)	担い手育成型	283	61 ~ H14	9,990,498	コンクリートダム1箇所、区画整理105ha、畑かん242ha、農道5,701m、営農用水30戸
15	川内	有明町(島原市)	担い手育成型	28	H10 ~ H14	622,000	区画整理10ha、畑かん28ha、農道164m
16	山畑	小浜町(雲仙市)	一般型	123	57 ~ H15	4,655,000	区画整理107ha、畑かん105ha、農道4,579m、農地保全(排水路)3,310m
17	小値賀	小値賀町	担い手育成型	307	H元 ~ H15	12,606,000	フィルダム1箇所、区画整理183ha、畑かん250ha、農道3,763m、営農飲雑用水一式、堆肥製造施設1箇所
18	飯盛北部	飯盛町(諫早市)	担い手育成型	104	H8 ~ H16	2,995,700	区画整理104ha、畑かん104ha、堆肥製造施設1箇所、農作業準備休憩施設4箇所
19	溜水・妙見	南串山町(雲仙市)	担い手育成型	43	H10 ~ H16	1,639,300	区画整理43ha、畑かん42ha、堆肥製造施設2箇所、休憩施設1箇所
20	只狩	富江町(五島市)	一般型	474	H5 ~ H16	2,767,988	排水路13,950m、農道5,485m
21	長与木場	長与町	緊急整備型	75	H8 ~ H16	1,624,650	畑かん63ha、農道2,321m、排水路2,374m
22	山川内	多良見町(諫早市)	緊急整備型	70	H9 ~ H18	793,200	畑かん26ha、農道919m
23	清谷	南有馬町(南島原市)	担い手育成型	21	H11 ~ H18	900,000	区画整理19.3ha、畑かん9.6ha、農道1,262m、農村環境集落施設1箇所
24	長与岡北	長与町	担い手支援型	33	H12 ~ H18	444,000	畑かん33ha
25	長与岡北2期	長与町	担い手支援型	50	H13 ~ H18	585,906	農道1,866m、農地保全(排水路)1,392m
26	飯盛北部2期	飯盛町(諫早市)	担い手育成型	31	H14 ~ H19	844,000	区画整理31ha、畑かん31ha、農作業準備休憩施設1箇所
27	三会原第1	島原市	担い手育成型	36	H14 ~ H19	752,000	区画整理33.7ha、畑かん35.5ha
28	柏野・佐野	有明町(島原市)	担い手育成型	30	H14 ~ H19	590,000	区画整理23.0ha、畑かん26.0ha
29	下崎山	下崎山町・長手町(五島市)	担い手育成型	165	H10 ~ H20	3,425,830	区画整理165ha
30	白木野	南有馬町(南島原市)	担い手育成型	40	H12 ~ H20	1,378,000	区画整理34.0ha、畑かん32.7ha
31	鬼池	南串山町(雲仙市)	担い手育成型	39	H14 ~ H20	1,017,000	区画整理27.7ha、畑かん35.1ha
32	山田原	吾妻町(雲仙市)	担い手育成型	99	H9 ~ H21	3,171,256	区画整理99.1ha、畑かん96.8ha
33	飯良	宇久町(佐世保市)	担い手育成型	13	H14 ~ H21	250,400	区画整理13.4ha、畑かん13.1ha
34	原山	北有馬町(南島原市)	担い手育成型	23	H17 ~ H22	465,452	区画整理12.7ha、畑かん21.4ha
35	布津北部	布津町(南島原市)	担い手育成型	34	H13 ~ H22	1,227,241	区画整理33.2ha、畑かん30.1ha
36	布津東部	布津町(南島原市)	担い手育成型	24	H17 ~ H22	521,791	区画整理21.1ha、畑かん17.1ha
37	三井楽	三井楽町(五島市)	担い手育成型	333	H13 ~ H22	2,484,433	畑かん331ha、排水路工2,722.7m、農道工4,546.1m
38	西海	西海町(西海市)	担い手支援型	405	H19 ~ H22	225,997	畑かん405ha
39	大苑	有家町(南島原市)	担い手育成型	38	H11 ~ H23	1,376,185	区画整理35.1ha、畑かん26.4ha、
40	飯盛南部	飯盛町(諫早市)	担い手育成型	183	H11 ~ H23	5,928,368	区画整理182.7ha、畑かん133.6ha、農作業準備休憩施設1箇所
41	原尾	有家町・布津町(南島原市)	担い手育成型	77	H12 ~ H24	2,381,410	区画整理74.6ha、畑かん56.9ha
42	加津佐西部	加津佐町(南島原市)	担い手育成型	47	H19 ~ H24	1,334,283	区画整理47.6ha、畑かん46.7ha
43	三会原第2	島原市	担い手育成型	72	H19 ~ H25	866,991	区画整理29.8ha、畑かん34.4ha
44	小豆崎	諫早市	担い手育成型	39	H20 ~ H27	1,218,734	区画整理38.9ha、畑かん38.9ha
45	宇土山	島原市	耕作放棄地型	27	H22 ~ H28	861,992	区画整理21.3ha、畑かん26.8ha
46	八斗木	国見町(雲仙市)	担い手育成型	42	H23 ~ H29	1,625,863	区画整理42.0ha、畑かん41.7ha
47	丸田	西海町(西海市)	耕作放棄地型	29	H23 ~ H29	922,297	区画整理29.0ha、畑かん29.0ha
48	諏訪	深江町(南島原市)	担い手育成型	35	H24 ~ R2	1,564,996	区画整理35.2ha、畑かん35.1ha
49	山田原第2	吾妻町(雲仙市)	担い手育成型	55	H24 ~ R3	2,557,358	区画整理55.3ha、畑かん55.4ha
50	鏡瀬	吾妻町(雲仙市)	担い手育成型	31	H25 ~ R3	1,116,000	区画整理30.7ha

#### 4)農道整備事業の実績

##### 事業名：広域営農団地農道整備事業

※市町村の( )書きは現在の市町名

番号	地区名	関係市町村	工期	受益面積 (ha)	事業量 (m)	総事業費 (千円)	主要構造物(m)		備考
							橋梁	トンネル	
1	多良岳南部	諫早市・高来町(諫早市)	45～49	735	9,508	961,500	-	200	内地
2	平戸	平戸市	46～49	2,020	6,040	490,700	60	-	離島
3	鬼岳	福江市(五島市)	47～52	1,877	10,188	769,999	-	-	〃
4	島原南部第2	加津佐町(南島原市) 南串山町(雲仙市)	51～H5	4,939	7,497	3,832,000	851	-	内地
5	島原北部2期	瑞穂町・吾妻町(いずれも雲仙市)	52～H5	5,990	4,854	5,584,000	959	632	〃
6	島原南部	西有家町・北有馬町・南有馬町 (いずれも南島原市)	49～H5	4,939	10,807	7,527,000	1059	621	〃
7	島原北部3期	吾妻町・愛野町(いずれも雲仙市)	54～H7	5,990	4,992	3,836,000	1140	-	〃
8	多良岳西部	大村市	46～H8	1,544	14,600	6,977,000	1228	-	〃
9	島原北部	島原市、有明町(島原市) 国見町(雲仙市)、瑞穂町(雲仙市)	50～H9	5,990	13,209	8,278,000	1268	410	〃
10	島原南部第2・2期	小浜町・南串山町(いずれも雲仙市)	53～H11	4,939	9,864	7,835,000	699	206	〃
11	島原中部	島原市、深江町(南島原市) 布津町(南島原市)、有家町(南島原市) 西有家町(南島原市)	47～H12	4,685	12,956	5,870,000	653	-	〃
12	多良岳南部第2	高来町・小長井町(いずれも諫早市)	48～H12	1,184	12,271	7,567,000	1043	120	〃
13	西彼杵	西彼町・西海町(いずれも西海市)	H2～H14	1,555	13,760	12,054,000	1155	-	〃
14	北松北部	田平町(平戸市)・江迎町(佐世保市)	H6～H14	1,737	7,050	4,941,000	240	-	〃
15	北松南部	吉井町・世知原町(いずれも佐世保市)	H9～H16	2,347	4,790	4,750,500	139	-	〃
16	北松南部2期	松浦市、吉井町(佐世保市)	H10～H16	2,347	3,870	3,695,000	-	358	〃
17	大村東彼杵	大村市、東彼杵町	H12～H21	1,550	6,217	5,660,500	313	-	〃
18	大村東彼杵2期	大村市、東彼杵町	H17～H24	1,550	5,678	5,997,150	595	-	〃

##### 事業名：県営一般農道(基幹舗装)

番号	地区名	関係市町村	工期	受益面積 (ha)	事業量 (m)	総事業費 (千円)	主要構造物(m)		備考
							橋梁	トンネル	
1	世知原	世知原町(佐世保市)	48～50	106	2,520	50,952	-	-	内地
2	大村西北部	大村市	48～52	223	2,970	69,160	-	-	〃
3	出津	外海町(長崎市)	49～52	113	4,404	79,500	-	-	〃
4	諫早中部	諫早市	49～52	200	2,430	50,000	-	-	〃
5	岐宿	岐宿町(五島市)	49～52	162	3,126	69,300	-	-	離島
6	福崎	田平町(平戸市)	50～53	136	3,513	68,200	-	-	内地
7	上吉田	吉井町(佐世保市)	50～53	106	3,438	72,500	-	-	〃
8	諫早北部	諫早市	51～53	120	3,541	71,100	-	-	〃
9	第2雪ノ浦	大瀬戸町(西海市)	52～53	90	2,020	41,100	-	-	〃
10	第2上規	厳原町(対馬市)	52～53	78	4,058	70,800	-	-	離島
11	第2鶴亀	芦辺町(壱岐市)	52～53	55	1,000	30,800	-	-	〃
12	外輪	福江市(五島市)	53～53	60	1,148	29,500	-	-	〃
13	木浦原	世知原町(佐世保市)	51～54	102	2,484	75,720	-	-	内地
14	第2岳野	佐世保市	52～54	120	2,100	56,200	-	-	〃
15	第2三重	長崎市	52～54	96	1,996	47,700	-	-	〃
16	第2鶴亀第2期	芦辺町(壱岐市)	52～54	55	952	29,300	-	-	離島
17	第2木場	長崎市	53～54	107	3,173	88,100	-	-	内地
18	箕ノ岳	福江市(五島市)	53～54	105	2,972	78,700	-	-	離島
19	第2大島	大島村(平戸市)	54～55	87	2,293	59,869	-	-	〃
20	豆殿	厳原町(対馬市)	54～55	67	4,121	71,000	-	-	〃
21	第2福江	福江市(五島市)	54～56	218	3,687	113,700	-	-	〃
22	第2京ノ岳	三井楽町(五島市)	56～58	75	3,379	96,100	-	-	〃
23	亀岳	琴海町(長崎市)、西彼町(西海市)	47～59	720	7,100	83,800	-	-	内地
24	第2下岳	佐世保市	55～60	126	3,151	96,000	-	-	〃
25	第2平松	佐世保市	57～60	205	3,797	121,900	-	-	〃

事業名: 県営一般農道(過疎基幹、半島基幹他)

※市町村の( )書きは現在の市町名

番号	地区名	関係市町村	工期	受益面積 (ha)	事業量 (m)	総事業費 (千円)	主要構造物(m)		備考
							橋梁	トンネル	
1	木浦原	世知原町(佐世保市)	47~49	105	3,120	103,843	-	-	内地
2	京の岳	三井楽町(五島市)	47~49	75	3,385	79,025	-	-	離島
3	唐船志	上対馬町(対馬市)	47~50	98	2,145	170,161	-	-	〃
4	八朔	岐宿町(五島市)	48~50	108	1,700	75,444	-	-	〃
5	久喜	石田町(苓崎市)	47~51	63	2,572	91,331	-	-	〃
6	鶴亀	芦辺町(苓崎市)	49~51	55	1,952	127,560	27	-	〃
7	福島第2	福島町(松浦市)	49~51	142	1,690	64,020	-	-	内地
8	大野	平戸市	49~52	113	3,548	256,000	-	-	離島
9	瀬戸	大瀬戸町(西海市)	49~53	121	1,456	129,500	-	-	内地
10	京の岳第2	三井楽町(五島市)	50~53	75	3,023	151,300	-	-	離島
11	鷹島	鷹島町(松浦市)	51~53	145	1,100	120,900	-	-	〃
12	開発	江迎町(佐世保市)	48~54	144	3,786	289,596	-	-	内地
13	青海	峰町(対馬市)	48~55	87	3,835	493,405	-	-	離島
14	鷹島2期	鷹島町(松浦市)	53~56	145	1,800	288,000	-	-	〃
15	山内第2	岐宿町(五島市)	55~56	55	1,578	166,000	-	-	〃
16	鷹島3期	鷹島町(松浦市)	54~57	145	1,395	251,600	-	-	〃
17	山内	岐宿町(五島市)	54~57	160	3,109	314,280	-	-	〃
18	小松	大瀬戸町(西海市)	54~58	70	1,845	357,100	-	-	内地
19	平中央	芦辺町(苓崎市)	56~58	52	1,853	152,000	-	-	離島
20	中山中央	芦辺町(苓崎市)	57~60	65	1,759	188,200	-	-	〃
21	中山中央2期	芦辺町(苓崎市)	58~60	65	1,200	120,000	-	-	〃
22	西宇戸	大島村(平戸市)	55~61	65	2,144	362,700	-	-	〃
23	浜窄	三井楽町(五島市)	57~61	88	2,606	140,000	-	-	〃
24	阿翁	鷹島町(松浦市)	57~62	56	1,000	137,200	-	-	〃
25	大久保	宇久町(佐世保市)	61~63	80	3,026	262,300	-	-	〃
26	湊2期	上県町(対馬市)	57~H元	177	1,482	358,700	-	-	〃
27	上ノ平	玉之浦町(五島市)	60~H元	85	1,050	232,300	55	-	〃
28	大左右	芦辺町(苓崎市)	61~H2	55	1,600	222,200	-	-	〃
29	阿翁2期	鷹島町(松浦市)	63~H3	56	993	190,100	-	-	〃
30	湊	上県町(対馬市)	56~H4	177	3,425	813,500	87	-	〃
31	大谷	巖原町(対馬市)	59~H4	192	2,800	434,600	-	-	〃
32	茂木	上対馬町(対馬市)	55~H5	62	5,154	1,001,300	20	-	〃
33	木ヶ津	平戸市	58~H5	125	1,300	523,700	58	-	内地
34	暮山	岐宿町(五島市)	61~H5	165	1,552	728,600	143	-	離島
35	暮山2期	岐宿町(五島市)	62~H5	165	1,592	404,300	-	-	〃
36	高崎	三井楽町(五島市)	63~H5	76	1,331	153,200	-	-	〃
37	百合岳	西海町(西海市)	H元~H5	121	1,565	151,000	-	-	内地
38	中山西部	芦辺町(苓崎市)	H2~H5	51	1,642	244,900	-	-	離島
39	太田原	峰町(対馬市)	H3~H5	37	900	145,800	-	-	〃
40	大谷2期	巖原町(対馬市)	60~H6	192	3,826	951,000	20	-	〃
41	大谷3期	巖原町(対馬市)	62~H6	192	2,872	421,600	-	-	〃
42	城岳	岐宿町(五島市)	H元~H6	67	1,330	250,800	-	-	〃
43	彼杵中央	東彼杵町	H5~H6	64	7,092	85,000	-	-	内地
44	青方	上五島町(新上五島町)	58~H7	57	2,991	825,400	-	-	離島
45	島山	美津島町(対馬市)	63~H7	57	2,900	1,037,096	124	-	〃
46	芦辺東部	芦辺町(苓崎市)	H2~H7	156	22,899	296,100	-	-	〃
47	大浦中央	郷ノ浦町(苓崎市)	H2~H7	56	2,012	439,000	-	-	〃
48	芦辺西部	芦辺町(苓崎市)	H3~H7	264	35,621	372,378	-	-	〃
49	山内	岐宿町(五島市)	H4~H7	185	17,208	325,500	-	-	〃
50	淵ノ元	岐宿町(五島市)	H5~H7	38	2,585	41,900	-	-	〃
51	木ヶ津2期	平戸市	61~H8	125	1,474	318,500	-	-	内地
52	日向平2期	千々石町(雲仙市)	61~H8	200	2,000	433,700	-	-	〃
53	野方	宇久町(佐世保市)	H元~H8	117	3,548	480,900	-	-	離島
54	木ヶ津3期	平戸市	H2~H8	125	1,400	225,400	-	-	内地
55	龍石2期	西有家町(南島原市)	H3~H8	63	917	68,000	-	-	〃
56	仙南	勝本町(苓崎市)	H3~H8	38	1,447	309,400	-	-	離島
57	富ヶ浦	上対馬町(対馬市)	H5~H8	36	1,179	275,000	-	-	〃
58	守山	吾妻町(雲仙市)	H7~H8	44	5,557	74,800	-	-	内地
59	唐見崎	小値賀町	H4~H9	55	1,353	145,000	-	-	離島
60	多以良	大瀬戸町(西海市)	60~H10	133	2,595	544,300	-	-	内地



事業名：県営一般農道(過疎基幹、半島基幹他)

※市町村の( )書きは現在の市町名

番号	地区名	関係市町村	工期	受益面積 (ha)	事業量 (m)	総事業費 (千円)	主要構造物(m)		備考
							橋梁	トンネル	
61	太田江	宇久町(佐世保市)	H3~H10	90	2,378	385,800	-	-	離島
62	吹ノ久保	勝本町(壱岐市)	H4~H10	38	1,671	202,000	-	-	〃
63	島原深江	島原市 深江町(南島原市)	H7~H10	32	5,178	43,856	-	-	内地
64	葛蒲坂	芦辺町(壱岐市)	H7~H10	54	1,118	243,200	-	-	離島
65	山端	福江市(五島市)	H8~H10	71	6,508	135,600	-	-	〃
66	龍石	西有家町(南島原市)	H2~H11	63	1,500	366,400	-	-	内地
67	殿崎	小値賀町	H2~H11	116	3,649	460,400	-	-	離島
68	神浦	宇久町(佐世保市)	H4~H11	50	1,246	246,600	-	-	〃
69	十川	宇久町(佐世保市)	H6~H11	47	1,909	361,200	-	-	〃
70	高根	芦辺町(壱岐市)	H9~H11	33	914	142,900	-	-	〃
71	守山	吾妻町(雲仙市)	H10~H11	32	2,142	31,000	-	-	内地
72	日向平	千々石町(雲仙市)	H9~H12	196	2,430	997,381	-	-	〃
73	大根坂	大島村(平戸市)	H元~H12	112	3,681	1,032,600	-	-	離島
74	馬込	平戸市	H6~H12	54	1,857	256,198	18	-	内地
75	尾上	西有家町(南島原市)	H12~H12	36	3,857	55,000	-	-	〃
76	鷹島南部	鷹島町(松浦市)	H2~H13	114	4,950	1,837,000	-	-	離島
77	鹿見	上県町(対馬市)	H6~H13	183	1,100	1,023,800	-	-	〃
78	百合岳2期	西海町(西海市)	H7~H13	121	1,458	256,400	-	-	内地
79	日向平3期	千々石町(雲仙市)	H7~H13	196	386	207,682	63	-	〃
80	梶木場	吉井町(佐世保市)	H11~H13	92	800	138,000	-	-	〃
81	大面	美津島町(対馬市)	H元~H14	120	3,780	1,511,900	-	-	離島
82	斑	小値賀町	H5~H14	73	3,241	481,500	-	-	〃
83	度島2期	平戸市	H8~H14	120	1,167	157,400	-	-	〃
84	川内	松浦市	H9~H14	84	1,298	379,000	-	-	内地
85	上野木場	鹿町町(佐世保市)	H9~H14	68	1,415	424,000	-	-	〃
86	多以良2期	大瀬戸町(西海市)	H9~H14	33	920	311,800	-	-	〃
87	麦谷千水	郷ノ浦町(壱岐市)	H8~H15	49	2,230	379,800	-	-	離島
88	高江	北有馬町(南島原市)	H9~H15	74	873	487,500	17	-	内地
89	植木	郷ノ浦町(壱岐市)	H10~H15	58	2,153	384,800	-	-	離島
90	山信木田	郷ノ浦町・芦辺町 (いずれも壱岐市)	H11~H15	76	1,293	245,700	-	-	〃
91	大石	琴海町(長崎市)	H8~H16	74	1,246	478,700	-	-	内地
92	大浦	小値賀町	H12~H16	88	1,212	181,680	-	-	離島
93	高德庵	郷ノ浦町(壱岐市)	H12~H16	40	848	163,000	-	-	〃
94	岐宿	岐宿町(五島市)	H14~H16	168	16,964	233,800	-	-	〃
95	度島	平戸市	H7~H17	120	5,271	791,720	-	-	〃
96	白浜	上対馬町(対馬市)	H8~H17	121	317	780,600	-	-	〃
97	白以田	西彼町(西海市)	H10~H17	53	2,023	309,000	-	-	内地
98	日向平4期	千々石町(雲仙市)	H14~H17	196	1,011	509,300	24	-	〃
99	板樋	吉井町(佐世保市)	H10~H18	110	744	656,900	105	-	〃
100	梶木場2期	吉井町(佐世保市)	H14~H18	92	940	203,000	-	-	〃
101	多比良3期	大瀬戸町(西海市)	H15~H18	133	884	219,900	-	-	〃
102	以善	田平町(平戸市)	H12~H19	103	1,773	330,000	-	-	〃
103	堂当古宿	芦辺町(壱岐市)	H14~H19	45	1,326	223,700	-	-	離島
104	高江2期	北有馬町(南島原市)	H16~H19	74	802	241,000	-	-	内地
105	大石2期	琴海町(長崎市)	H8~H24	74	1,036	269,551	20	-	〃
106	板樋2期	吉井町(佐世保市)	H19~H26	110	1,260	456,188	-	-	〃

事業名：県営一般農道(広域関連)

番号	地区名	関係市町村	工期	受益面積 (ha)	事業量 (m)	総事業費 (千円)	主要構造物(m)		備考
							橋梁	トンネル	
107	上藤原	有家町(南島原市)	60~H6	96	1,712	209,900	-	-	内地
108	権現前	国見町(雲仙市)	60~H7	120	2,110	316,900	-	-	〃
109	一野2期	島原市	63~H7	80	1,089	147,800	-	-	〃
110	一野	有明町(島原市)	61~H9	80	1,500	327,728	-	-	〃
111	通内	吾妻町(雲仙市)	H4~H9	110	1,840	392,200	-	-	〃
112	野田	大村市	H9~H13	150	1,000	328,400	-	-	〃
113	熊崎	吾妻町(雲仙市)	H6~H14	47	1,695	343,500	-	-	〃
114	通内2期	吾妻町(雲仙市)	H8~H14	110	1,620	371,700	-	-	〃
115	野田2期	大村市	H15~H19	150	995	271,000	-	-	〃

事業名:基幹農道(旧農免農道)

※市町の( )書きは現在の市町名

番号	地区名	関係市町	工期	受益面積 (ha)	事業量 (m)	総事業費 (千円)	主要構造物(m)		備考
							橋梁	トンネル	
1	村木	波佐見町	40~41	367	3,041	29,800	-	-	内地
2	郷ノ浦	郷ノ浦町(沓崎市)	40~42	191	3,121	31,902	-	-	離島
3	島原南	有家町(南島原市)	40~43	643	2,797	50,553	-	-	内地
4	千々	長崎市	40~43	98	1,452	48,534	-	-	〃
5	木坂	峰町(対馬市)	40~43	60	2,151	105,039	-	160	離島
6	諫早北部	諫早市	41~43	360	2,890	40,327	-	-	内地
7	福島	福島町(松浦市)	42~43	213	1,793	26,952	-	-	離島
8	白似田	西海町(西海市)	41~44	108	4,823	46,189	-	-	内地
9	切通	佐々町	41~44	116	3,406	56,927	-	-	〃
10	富江	富江町(五島市)	41~44	624	8,970	74,370	-	-	離島
11	世知原	世知原町(佐世保市)	42~44	97	3,020	49,841	-	-	内地
12	大村西北部	大村市	42~45	241	3,854	58,525	-	-	〃
13	山本	宇久町(佐世保市)	42~45	158	3,148	59,308	-	-	離島
14	亀岳	西彼町(西海市) 琴海町(長崎市)	42~46	386	6,673	102,851	-	-	内地
15	出津	外海町(長崎市)	43~46	113	4,442	77,779	-	-	〃
16	小川内	江迎町(佐世保市)	43~46	79	3,200	67,370	-	-	〃
17	岐宿	岐宿町(五島市)	43~46	188	3,060	48,501	-	-	離島
18	佐保	豊玉町(対馬市)	43~46	157	2,000	50,302	-	-	〃
19	三重	長崎市	44~47	100	2,370	67,900	-	-	内地
20	神崎	鷹島町(松浦市)	44~47	83	2,460	48,397	-	-	離島
21	佐護	上県町(対馬市)	44~47	65	1,050	50,000	-	-	〃
22	諫早中部	諫早市	45~47	68	1,580	30,700	-	-	内地
23	上吉田	吉井町(佐世保市)	45~48	92	3,430	62,140	-	-	〃
24	小佐々	小佐々町(佐世保市)	46~48	78	2,193	62,450	-	-	〃
25	福江	福江市(五島市)	46~48	131	1,660	57,500	-	-	離島
26	福崎	田平町(平戸市)	45~49	136	3,471	90,076	-	-	内地
27	新城	勝本町・芦辺町 (いずれも沓崎市)	45~49	232	4,940	101,132	-	-	離島
28	上槻	厳原町(対馬市)	45~49	86	4,257	131,396	-	-	〃
29	諫早東部	諫早市	46~49	104	2,650	94,300	-	-	内地
30	岳野	佐世保市	46~49	94	2,360	87,160	-	-	〃
31	瀬野	深江町(南島原市)	47~49	91	1,407	72,589	-	-	〃
32	加志	美津島町(対馬市)	48~49	53	1,774	58,300	-	-	離島
33	雪ノ浦	大瀬戸町(西海市)	46~50	102	2,660	133,343	-	-	内地
34	日岳	大村市	47~50	127	2,076	140,975	-	-	〃
35	諫早東部第2	諫早市	47~50	91	2,273	120,278	-	-	〃
36	生月	生月町(平戸市)	47~50	76	1,200	52,721	-	-	離島
37	木場	長崎市	48~50	166	3,200	189,100	-	-	内地
38	十川	宇久町(佐世保市)	48~50	148	1,653	95,780	-	-	離島
39	福江第2	福江市(五島市)	49~52	128	2,037	114,291	-	-	〃
40	尾崎	厳原町(対馬市)	50~52	68	1,600	91,114	-	-	〃
41	大島	大島村(平戸市)	47~53	163	2,300	221,100	-	-	〃
42	牧野	外海町(長崎市)	48~53	85	3,087	205,861	-	-	内地
43	小佐々第2	小佐々町(佐世保市)	48~53	173	2,745	266,340	-	-	〃
44	谷口	東彼杵町	50~53	112	3,108	238,000	-	-	〃
45	尾崎第2	厳原町(対馬市)	51~53	68	580	36,700	-	-	離島
46	船川	小長井町(諫早市)	51~54	90	1,590	187,100	-	-	内地
47	千綿中央	東彼杵町	52~54	113	1,612	160,000	-	-	〃
48	日岳2期	大村市	52~54	175	3,753	233,000	-	-	〃
49	観音山	新魚目町(新上五島町)	52~54	50	1,345	145,900	-	-	離島
50	津和	生月町(平戸市)	52~54	75	2,919	100,700	-	160	〃
51	平松	佐世保市	49~55	205	3,173	396,800	-	-	内地
52	船川2期	小長井町(諫早市)	53~55	90	1,247	130,000	-	-	〃
53	鹿町	鹿町町(佐世保市)	47~56	246	4,102	328,800	-	-	〃

事業名:基幹農道(旧農免農道)

※市町の( )書きは現在の市町名

番号	地区名	関係市町	工期	受益面積 (ha)	事業量 (m)	総事業費 (千円)	主要構造物(m)		備考
							橋梁	トンネル	
54	平松第2	佐世保市	50~56	202	1,636	219,500	-	-	〃
55	尾崎第3	厳原町(対馬市)	52~56	68	2,069	182,500	-	-	離島
56	太田	有川町(新上五島町)	53~56	58	1,186	130,400	-	-	〃
57	加志2期	美津島町(対馬市)	53~56	57	2,090	173,600	-	-	〃
58	吉久木	福江市(五島市)	54~56	80	1,617	188,000	-	-	〃
59	熊ノ上	福江市(五島市)	55~56	60	1,085	43,800	-	-	〃
60	普住	松浦市	53~57	153	3,793	539,400	-	-	内地
61	焼野第2	口之津町(南島原市)	53~57	92	2,200	393,800	-	-	〃
62	津吉	平戸市	54~57	140	3,902	471,900	-	-	〃
63	観音山2期	新魚目町(新上五島町)	54~57	50	1,371	187,400	-	-	離島
64	太田2期	有川町(新上五島町)	55~57	58	996	112,900	-	-	〃
65	木場第2	長崎市	49~58	166	2,100	674,400	-	-	内地
66	焼野	南有馬町(南島原市)	51~58	190	2,665	494,200	-	-	〃
67	焼野第2-2期	口之津町(南島原市)	54~58	92	1,400	256,400	-	-	〃
68	山田	生月町(平戸市)	55~58	142	4,454	400,000	-	-	離島
69	鬼岳	福江市(五島市)	56~58	115	2,090	178,500	-	-	〃
70	森山	森山町(諫早市)	54~59	87	1,340	197,000	-	-	内地
71	鬼岳2期	福江市(五島市)	57~60	115	2,829	372,500	-	-	離島
72	諫早干拓	森山町(諫早市)	55~61	307	6,593	414,000	-	-	内地
73	下崎山	福江市(五島市)	58~61	60	2,538	250,000	-	-	離島
74	平松第3	佐世保市	56~62	94	2,816	679,700	-	-	内地
75	浄香谷	佐々町	57~62	55	2,482	344,700	-	-	〃
76	日岳第2	大村市	58~63	217	1,560	314,800	-	-	〃
77	森山北部	森山町(諫早市)	58~63	142	1,340	183,800	-	-	〃
78	諫早西部2期	諫早市	56~H元	600	2,600	917,700	107	-	〃
79	諫早南部	諫早市	58~H元	820	1,498	360,600	25	-	〃
80	野々切	福江市(五島市)	59~H元	120	2,963	373,900	-	-	離島
81	吉ノ頭	福江市(五島市)	61~H元	110	2,257	254,700	-	-	〃
82	上大津	福江市(五島市)	62~H元	73	1,293	189,600	-	-	〃
83	諫早西部	諫早市	55~H2	600	2,834	901,700	117	-	内地
84	有家	有家町(南島原市)	59~H2	229	1,200	387,800	114	-	〃
85	伊木力	多良見町(諫早市)	59~H2	200	1,000	463,900	-	-	〃
86	諫早西部4期	諫早市	60~H2	600	1,220	317,200	56	-	〃
87	森山北部2期	森山町(諫早市)	60~H2	142	1,042	133,400	-	-	〃
88	大開	森山町(諫早市)	63~H2	59	1,185	130,000	-	-	〃
89	横平	口之津町(南島原市)	59~H3	61	1,503	352,600	52	-	〃
90	生月	生月町(平戸市)	59~H3	483	4,008	1,162,600	168	-	離島
91	日岳第2-2期	大村市	60~H3	217	1,930	407,900	-	-	内地
92	戸根	琴海町(長崎市)	60~H3	150	1,250	188,600	-	-	〃
93	三川内	佐世保市	60~H4	184	999	358,200	-	-	〃
94	生月3期	生月町(平戸市)	61~H4	483	2,178	1,336,100	70	162	離島
95	生月2期	生月町(平戸市)	60~H5	483	4,277	1,046,300	-	-	〃
96	加津佐	加津佐町(南島原市)	61~H5	125	1,700	298,600	15	-	内地
97	飯盛南部	飯盛町(諫早市)	62~H5	160	940	352,400	-	-	〃
98	長手	福江市(五島市)	63~H5	80	1,819	317,400	-	-	離島
99	中島	田平町(平戸市)	H2~H5	113	738	141,300	-	-	内地
100	皆塚	福江市(五島市)	H2~H5	55	1,020	150,000	-	-	離島
101	久賀	福江市(五島市)	60~H6	140	3,588	753,400	-	-	〃
102	戸根2期	琴海町(長崎市)	63~H6	120	1,190	275,800	-	-	内地
103	飯盛南部2期	飯盛町(諫早市)	H3~H6	160	1,295	210,800	-	-	〃
104	板石	厳原町(対馬市)	H2~H7	70	2,180	426,900	-	-	離島
105	大宰	福江市(五島市)	H3~H7	54	1,372	253,300	-	-	〃
106	中原	福江市(五島市)	H4~H7	52	1,061	134,000	-	-	〃
107	諫早西部3期	諫早市	57~H8	600	2,169	376,200	-	-	内地
108	諫早南部2期	諫早市	62~H8	820	1,523	512,200	16	-	〃

事業名:基幹農道 (旧農免農道)

※市町の( )書きは現在の市町名

番号	地区名	関係市町	工期	受益面積 (ha)	事業量 (m)	総事業費 (千円)	主要構造物(m)		備考
							橋梁	トンネル	
109	諫早南部3期	諫早市	元~H8	820	1,538	349,000	-	-	〃
110	加津佐2期	加津佐町(南島原市)	元~H8	125	1,851	612,400	-	-	〃
111	諫早南部4期	諫早市	H3~H8	820	849	249,600	-	-	〃
112	島原三会	島原市	H5~H8	201	0	20,000	-	-	〃
113	木原	佐世保市	61~H9	116	1,200	560,600	-	-	〃
114	諫早西部5期	諫早市	61~H9	600	2,270	996,600	74	-	〃
115	伊木力2期	多良見町(諫早市)	62~H9	200	1,000	566,500	45	-	〃
116	三川内2期	佐世保市	63~H9	178	1,280	651,940	-	-	〃
117	外輪	福江市(五島市)	H3~H10	63	1,586	509,000	71	-	離島
118	有家2期	有家町(南島原市)	63~H11	229	1,000	422,500	93	-	内地
119	伊木力3期	多良見町(諫早市)	H2~H11	200	960	434,000	-	-	〃
120	小川内	大村市	H3~H11	81	2,000	429,100	-	-	〃
121	小長井南部	小長井町(諫早市)	H3~H11	165	1,600	648,000	95	-	〃
122	流合	佐々町	H4~H11	94	740	334,500	17	-	〃
123	戸根3期	琴海町(長崎市)	H4~H12	120	1,687	355,100	-	-	〃
124	幡鉾中央	郷ノ浦町・芦辺町・ 石田町 (いづれも壱岐市)	H4~H12	161	1,927	324,000	102	-	離島
125	草切	田平町(平戸市)	H7~H12	100	1,696	488,600	-	-	内地
126	嶽ノ平	福江市(五島市)	H6~H13	107	1,297	456,200	-	-	離島
127	三重西部2期	長崎市	H8~H13	188	0	81,000	-	-	内地
128	寺西	松浦市	H5~H14	96	582	472,900	-	-	〃
129	有家3期	有家町(南島原市)	H7~H14	229	400	498,700	93	-	〃
130	豆酸	厳原町(対馬市)	H7~H14	79	2,730	757,800	-	-	離島
131	小長井南部2期	小長井町(諫早市)	H8~H14	165	801	353,400	-	-	内地
132	針尾	佐世保市	H9~H14	242	894	715,000	140	-	〃
133	籠淵	福江市(五島市)	H9~H14	56	2,654	614,300	-	-	離島
134	金砂	厳原町(対馬市)	H9~H14	48	1,450	530,600	-	-	〃
135	三川内3期	佐世保市	H元~H15	184	1,956	997,900	-	-	内地
136	木原2期	佐世保市	H6~H15	116	837	682,800	92	-	〃
137	八郎	森山町(諫早市)	H6~H15	213	2,002	663,400	-	-	〃
138	浜口	小浜町(雲仙市)	H6~H15	129	1,350	372,700	-	-	〃
139	諫早南部5期	諫早市	H4~H16	816	1,240	1,479,000	325	-	〃
140	伊木力第2	多良見町(諫早市)	H7~H16	121	870	652,100	-	-	〃
141	大久保	吾妻町(雲仙市)	H10~H17	250	476	1,370,700	311	-	〃
142	針尾2期	佐世保市	H11~H17	218	1,000	644,800	93	-	〃
143	嶽ノ平2期	福江市(五島市)	H14~H17	107	1,328	319,900	-	-	離島
144	小佐々中央	小佐々町(佐世保市)	H5~H18	31	745	702,300	28	-	内地
145	流合2期	佐々町	H8~H18	94	1,306	606,100	17	-	〃
146	小長井南部3期	小長井町(諫早市)	H15~H18	165	92	167,400	22	-	〃
147	木場	宇久町(佐世保市)	H12~H19	85	3,694	638,200	-	-	離島
148	有家4期	有家町(南島原市)	H15~H19	229	958	330,000	30	-	内地
149	三重西部	長崎市	H2~H20	169	3,060	1,354,000	88	-	〃
150	針尾3期	佐世保市	H15~H20	242	1,140	665,000	-	-	〃
151	浜口2期	小浜町(雲仙市)	H16~H21	129	729	448,000	-	-	〃
151	木原3期	佐世保市	H16~H22	112	1,457	643,386	-	-	〃
153	伊木力第2. 2期	多良見町(諫早市)	H7~H23	217	591	419,961	33	-	〃
154	寺西2期	松浦市	H16~H24	64	2,155	814,475	40	-	〃
155	岳の田	佐世保市	H21~H27	57	1,704	265,707	-	-	〃

## 5) 中山間地域総合整備事業、農村総合整備事業等の実績

### 事業名：県営中山間地域総合整備事業

※市町村の( )書きは現在の市町名

番号	地区名	関係市町村名	型式	受益面積 (ha)	工期	完了事業費 (千円)	事業内容
1	大島	大島村(平戸市)	一般型	88.5	H8 ~ H13	1,491,620	ほ場整備23.7ha、農道2,715m、農村公園1箇所、活性化施設1箇所他
2	いきつき	生月町(平戸市)	一般型	483.0	H7 ~ H14	2,066,100	ほ場整備23.2ha、農道2,752m、農村公園2箇所、活性化施設1箇所他
3	琴海	琴海町(長崎市)	一般型	75.1	H9 ~ H15	996,500	農道3,175m、農村公園1箇所、活性化施設1箇所他
4	北松	松浦市、田平町(平戸市)、江迎町、鹿町町、小佐々町(佐世保市)、佐々町、吉井町(佐世保市)、世知原町(佐世保市)	広域連携型	248.8	H10 ~ H16	2,926,000	ほ場整備18.8ha、農道3,610m、集落道2,229m、活性化施設2箇所他
5	下県	敵原町、豊玉町、美津島町(いずれも対馬市)	広域連携型	108.6	H10 ~ H16	2,090,000	ほ場整備33.2ha、農道8,591m、活性化施設1箇所他
6	本野西部	諫早市	生産基盤型	35.3	H12 ~ H16	892,000	ほ場整備28.5ha、農業用排水584m
7	北松2期	松浦市他	広域連携型	292.8	H11 ~ H17	2,393,000	ほ場整備19.7ha、農道4,722.5m、活性化施設1箇所、情報基盤施設整備2箇所他
8	北松3期	松浦市他	広域連携型	452.4	H12 ~ H18	2,825,000	ほ場整備9.1ha、農道5,719m、集落防災安全施設3箇所、活性化施設2箇所他
9	上県	対馬市	広域連携型	101.3	H9 ~ H21	3,901,600	ほ場整備26.3ha、農道4,697m、集落道1,759m、農業用排水2,363m、農業集排水378m、農地防災施設3ヶ所

### 事業名：団体営中山間地域総合整備事業

番号	地区名	関係市町村名	型式	受益面積 (ha)	工期	完了事業費 (千円)	事業内容
1	世知原	世知原町(佐世保市)	一般型	21.0	H2 ~ H5	815,000	ほ場整備18.9ha、集落道1,827m、活性化施設1箇所他
2	佐々東部	佐々町	一般型	42.0	H3 ~ H5	668,000	農業用排水379m、ほ場整備10.0ha、農道1,616m他
3	本野	諫早市	一般型	25.8	H3 ~ H7	829,000	ほ場整備10.8ha、集落道2,349m、農村公園1箇所、活性化施設1箇所他
4	北有馬高部	北有馬町(南島原市)	一般型	26.8	H4 ~ H8	821,090	ほ場整備7.8ha、農道529m、農村公園1箇所他
5	西彼	西彼町(西海市)	一般型	34.1	H5 ~ H8	783,720	ほ場整備2.0ha、農業用排水1,583m、農道3,439m、農村公園1箇所他
6	吾妻中部	吾妻町(雲仙市)	一般型	22.0	H5 ~ H9	958,000	農業用排水430m、農道2,084m、集落道1,178m、農村公園2箇所
7	西郷南部	瑞穂町(雲仙市)	一般型	31.0	H6 ~ H9	984,200	ほ場整備18.4ha、用排水4,502m、農村公園1箇所他
8	夏峰	瑞穂町(雲仙市)	生産基盤型	16.0	H7 ~ H10	358,000	ほ場整備16.0ha他
9	土黒	国見町(雲仙市)	生産基盤型	11.5	H7 ~ H10	224,800	ほ場整備11.5ha
10	上前田	有明町(島原市)	生産基盤型	14.9	H8 ~ H10	390,000	ほ場整備14.9ha
11	川原	岐宿町(五島市)	生産基盤型	11.6	H8 ~ H12	255,000	ほ場整備11.6ha
12	小長井東部	小長井町(諫早市)	一般型	41.8	H8 ~ H12	747,200	ほ場整備17.8ha、農道571m、農業集落道762m、活性化施設1箇所他
13	上中津良	平戸市	一般型	28.2	H8 ~ H13	561,300	ほ場整備14.7ha、農道300m、集落道1,210m、活性化施設1箇所他
14	坪	郷ノ浦町(壱岐市)	生産基盤型	12.2	H9 ~ H13	590,600	ほ場整備9.9ha、農業用排水5,409m、農道1,257m他
15	大野田	有明町(島原市)	生産基盤型	17.3	H12 ~ H15	407,300	ほ場整備17.3ha
16	生月北部	生月町(平戸市)	一般型	35.9	H9 ~ H15	933,000	ほ場整備15.0ha、農道1,332m、活性化施設1箇所、農村公園1箇所他
17	瀬戸	大瀬戸町(西海市)	一般型	22.5	H11 ~ H15	575,000	ほ場整備7.0ha、農道971m、農村公園1箇所、市民農園1箇所他
18	琴海北部	琴海町(長崎市)	一般型	18.6	H11 ~ H16	480,000	用排水1,355m、農道1,366m、集落道742m他
19	河務	岐宿町(五島市)	生産基盤型	14.7	H13 ~ H16	267,000	ほ場整備14.7ha
20	野母崎	野母崎町(長崎市)	一般型	23.2	H14 ~ H18	450,000	農業用排水2,560m、農道1,370m、農村公園1箇所、活性化施設1箇所他

事業名：農村振興総合整備事業

※市町村の( )書きは現在の市町名

番号	地区名	関係市町村名	型式	受益面積 (ha)	工期	完了事業費 (千円)	事業内容
1	開	飯盛町 (諫早市)	田園居住空間整備	205	H9 ~ H22	1,558,994	ほ場整備42.4ha、集落道1,355m、農業集落排水路2,105m、農村公園2箇所、防火水槽2箇所、街路灯5基

事業名：団体営農村総合整備事業

番号	地区名	関係市町村名	型式	計画区域面積 (ha)	工期	完了事業費 (千円)	事業内容
1	波佐見	波佐見町	旧モデル	5,567	49 ~ 57	1,169,000	農業用排水路483m、農道18,328m、農業集落道692m、農業集落排水路2,526m、営農飲雑用水3箇所、用地整備9箇所、防火水槽17箇所、消火栓8箇所、農村公園8箇所、農村環境改善センター1箇所
2	石田	石田町 (杵崎市)	旧モデル	1,552	52 ~ 59	1,796,634	ほ場整備12.5ha、農業用排水路4,999m、農道3,841m、農業集落道8,346m、農業集落排水路769m、営農飲雑用水607人、防火水槽20箇所、農村公園16箇所、農村環境改善センター1箇所
3	西彼	西彼町 (西海市)	旧モデル	5,540	50 ~ 62	1,494,000	農業用排水路1,250m、農道9,809m、農業集落道6,203m、農業集落排水路4,044m、集排処理施設1箇所、防火水槽22箇所、土砂防止1箇所、農村公園4箇所、農村環境改善センター1箇所
4	有明	有明町 (島原市)	旧モデル	1,962	50 ~ 63	1,683,000	農業用排水路7,649m、農道8,884m、農業集落道4,429m、農業集落排水路2,523m、営農飲雑用水11集落、農村公園2箇所、農村環境改善センター1箇所
5	吾妻	吾妻町 (雲仙市)	旧モデル	2,958	54 ~ H3	1,350,000	農業用排水路4,862m、農道3,078m、農業集落道1,837m、農業集落排水路9,914m、営農飲雑用水101戸、農村公園6箇所、防火水槽3箇所、防災排水路651m、堆肥製造施設1箇所、準備休憩施設2箇所
6	国見	国見町 (雲仙市)	旧モデル	2,853	51 ~ H4	1,812,244	農業用排水路4,780m、農道7,093m、農業集落道5,854m、農業集落排水路5,371m、農村環境改善センター1箇所
7	東彼杵	東彼杵町	旧モデル	4,255	52 ~ H4	1,520,000	ほ場整備10.9ha、農業用排水路3,584m、農道2,484m、農業集落道1,897m、農業集落排水路3,992m、営農飲雑用水198戸、防火水槽15箇所、用地整備3箇所、農村公園13箇所、農村環境改善センター1箇所
8	島原	島原市	旧モデル	1,717	58 ~ H6	1,151,000	農業用排水路1,302m、農道1,903m、農業集落道5,466m、農業集落排水路3,097m、防災排水路391m、農村環境改善センター1箇所
9	森山	森山町 (諫早市)	旧モデル	2,330	57 ~ H7	1,387,500	農業用排水路3,753m、農道5,556m、農業集落道2,865m、農業集落排水路8,672m、防火水槽20箇所、防災排水路537m
10	長与	長与町	旧モデル	1,290	59 ~ H7	1,140,030	農業用排水路2,879m、農道4,113m、農業集落道1,664m、農業集落排水路457m、集落防災安全施設1,029m、農村公園2箇所
11	琴海	琴海町 (長崎市)	旧モデル	6,240	61 ~ H7	1,028,000	農業用排水路1,888m、農道3,164m、農業集落道2,540m、農業集落排水路2,042m、営農飲雑用水24戸、農村公園3箇所、用地整備2箇所
12	福島	福島町 (松浦市)	旧モデル	1,642	61 ~ H7	1,300,000	農業用排水路1,343m、農道1,198m、農業集落排水路869m、営農飲雑用水466戸、農村公園4箇所、多目的施設1箇所
13	布津	布津町 (南島原市)	旧モデル	912	62 ~ H7	1,005,000	農業用排水路1,475m、農道3,302m、農業集落道981m、農業集落排水路1,363m、営農飲雑用水73戸、農村公園4箇所、多目的施設1箇所
14	美津島	美津島町 (対馬市)	旧モデル	7,062	62 ~ H9	1,751,100	ほ場整備3.4ha、農道1,725m、農業集落道2,267m、堆肥製造施設1箇所、農村公園1箇所、農村多元情報システム23集落
15	芦辺	芦辺町 (杵崎市)	市町村型		H9 ~ H18	2,230,000	農業用排水590m、農道6,675m、集落道1,863m、農業集落排水路1,863m、防火水槽31箇所、街路灯15基、用地整備1箇所、景観保全1箇所

事業名: 団体営農村総合整備事業(旧ミニ総パ・集落型)

※市町村の( )書きは現在の市町名

番号	地区名	関係市町村名	型式	計画区域面積 (ha)	工期	完了事業費 (千円)	事業内容
1	船ノ村	鹿町町 (佐世保市)	旧ミニ総パ	313	51 ~ 57	407,462	ほ場整備12.7ha、農業用排水路5,615m、農道4,933m、農業集落道1,154m、営農飲雑用水60戸
2	湯岳	芦辺町 (杵岐市)	旧ミニ総パ	110	53 ~ 58	576,444	ほ場整備10.8ha、農業用排水路2,248m、農道3,378m、農業集落道2,249m、農村公園1箇所
3	山田	生月町 (平戸市)	旧ミニ総パ	81	54 ~ 59	595,000	ほ場整備15.3ha、農業用排水路453m、農道7,995m、溜池改修1箇所、農業集落道2,935m、防災排水路115m
4	鷹島南	鷹島町 (松浦市)	旧ミニ総パ	390	55 ~ 59	509,000	ほ場整備6.1ha、農業用排水路550m、農道8,946m、溜池改修9箇所、農業集落道2,620m、農業集落排水路680m、営農飲雑用水36戸、農村公園1箇所
5	大島	大島町 (西海市)	旧ミニ総パ	548	52 ~ 60	532,000	ほ場整備14ha、農業用排水施設(用水施設)、農道1,868m、農用地開発12ha、農業集落道1,192m、農村公園1箇所、防火水槽2箇所
6	諸吉	芦辺町 (杵岐市)	旧ミニ総パ	90	58 ~ 62	464,000	ほ場整備11ha、農業用排水路958m、農道2,631m、農業集落道170m、防火水槽1箇所
7	北有馬東部	北有馬町 (南島原市)	旧ミニ総パ	88	53 ~ 63	422,000	農業用排水路3,143m、農道2,614m、農業集落道670m、農業集落排水路940m、営農飲雑用水38戸、農村公園1箇所、多目的集会所1箇所
8	船木	平戸市	旧ミニ総パ	130	55 ~ 63	349,500	ほ場整備14.8ha、農道1,389m、営農飲雑用水150人、防火水槽、防犯灯、農村公園1箇所
9	多以良	大瀬戸町 (西海市)	旧ミニ総パ	143	56 ~ H2	358,000	ほ場整備3.3ha、農業用排水路649m、農道5,617m、農業集落道127m、農業集落排水路1,017m、防災排水路479m、農村公園1箇所、多目的集会所1箇所
10	川棚東部	川棚町	旧ミニ総パ	167	59 ~ H2	409,000	ほ場整備6.3ha、農業用排水路1,161m、農道4,107m、溜池改修1箇所、農業集落道956m、営農飲雑用水40戸、防火水槽1箇所
11	中浦	西海町 (西海市)	旧ミニ総パ	5	59 ~ H2	252,000	ほ場整備3.5ha、農業集落道1,653m、農業集落排水路386m、用地整備1箇所、防災排水路91m、多目的集会所1箇所
12	生月中部	生月町 (平戸市)	旧ミニ総パ	52	60 ~ H4	456,000	ほ場整備15.5ha、農業用排水路535m、農道2,393m、農業集落道630m
13	日向平	千々石町 (雲仙市)	旧ミニ総パ	44	61 ~ H4	346,000	ほ場整備2.7ha、農道1,486m、排水路改修8箇所、農業集落排水路700m
14	諫早南	諫早市	集落型	2,092	H3 ~ H6	1,030,000	集落排水路2,759m、農業集落道359m、集落水辺環境整備1箇所、防火水槽5箇所、農村公園4箇所、用地整備1箇所、景観保全1箇所、多目的集会所2箇所
15	里美	佐世保市	集落型	30	H5 ~ H12	1,091,640	ほ場整備15.2ha、農道1,919m、営農飲雑用水46戸、農村公園1箇所、多目的集会所1箇所
16	大村北東部	大村市	集落型	2,170	H9 ~ H15	1,339,000	ほ場整備2.9ha、農業用水1,165m、集落緑化1.4ha、水辺環境1.4ha、コミュニティ施設1箇所、歩行者専用遊歩道1箇所

事業名: 団体営農村総合整備事業(緊急防災型)

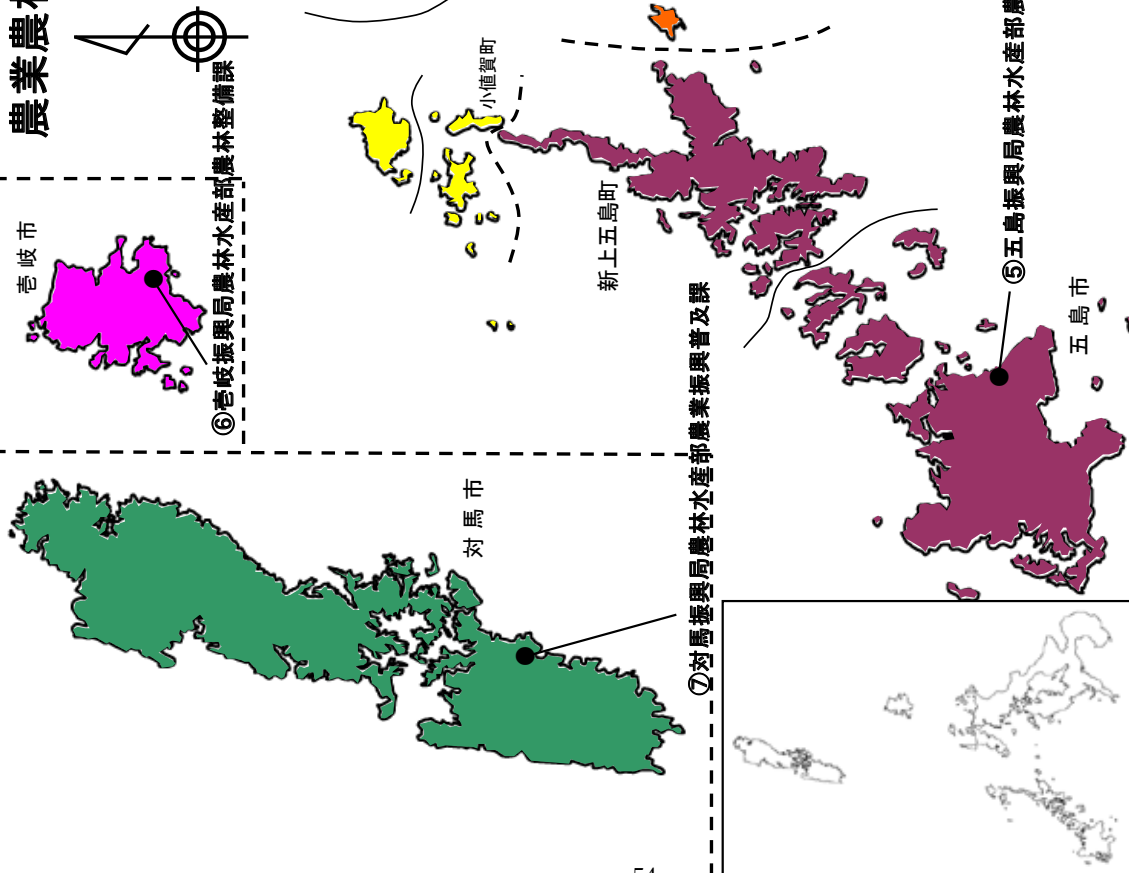
番号	地区名	関係市町村名	型式	計画区域面積 (ha)	工期	完了事業費 (千円)	事業内容
1	路木	北有馬町 (南島原市)	緊急防災型	82	H8 ~ H10	246,900	農業集落道607m、防火水槽3箇所
2	大瀬戸	大瀬戸町 (西海市)	緊急防災型	7,869	H9 ~ H11	309,600	防災無線一式、防火水槽10箇所
3	勿田	川棚町	緊急防災型	10	H11 ~ H12	120,000	農業集落道766m、防火水槽2箇所
4	世知原	世知原町 (佐世保市)	緊急防災型	3,202	H8 ~ H13	1,053,500	防災無線一式、防火水槽10箇所、農村公園1箇所、集落農園1箇所、親水施設一式
5	大谷	北有馬町 (南島原市)	緊急防災型	61	H11 ~ H14	312,600	農業集落道729m、防火水槽2箇所
6	西海	西海町 (西海市)	緊急防災型	6,723	H12 ~ H14	471,000	防災無線一式、防火水槽10箇所

事業名: 団体営村づくり交付金

番号	地区名	関係市町村名	型式	計画区域面積 (ha)	工期	完了事業費 (千円)	事業内容
1	西彼	西海市		6,849	H16 ~ H21	861,000	農業集落道4,434m、情報基盤一式
2	南串山	南串山町 (雲仙市)		1,485	H17 ~ H22	606,974	ほ場整備1.7ha、ため池1箇所、農道2,501m、農業集落排水路453m、防火水槽10箇所、水辺環境整備1箇所

# 農業農村整備関係機関所管図及び連絡先一覧

①	長崎県農林部農村整備課 TEL 095-824-1111(代) FAX 095-895-2594 長崎市尾上町3-1
②	県央振興局農林部 TEL 0957-22-0010(代) FAX 0957-24-5324 諫早市永昌町25-8
③	島原振興局農林水産部 TEL 0957-63-0111(代) FAX 0957-63-3578 島原市城内1-205
④	県北振興局農林部 TEL 0958-23-4211(代) FAX 0956-23-7835 佐世保市木場町3-25
⑤	五島振興局農林水産部 TEL 0959-72-2121(代) FAX 0959-72-9471 五島市福江町7-1
⑥	対馬振興局農林水産部農林整備課 TEL 0920-47-1111(代) FAX 0920-44-8931 対馬市石田町石田船120
⑦	対馬振興局農林水産部農林普及課 TEL 0920-52-1311(代) FAX 0920-52-0960 対馬市歳原町宮谷24
⑧	長崎県庁農林部農林整備課 TEL 0957-27-7045 FAX 0957-32-8200 諫早市高津町金崎字浜ノ道149-6



長崎県内位置図

○長崎県ホームページ

<http://www.pref.nagasaki.jp>

○農林整備課ホームページ

<http://www.n-nourin.jp/~nousonmenu/top.html>





# つなぐ棚田遺産

～ ふるさとの誇りを未来へ～



川内棚田 (波佐見町)



大根坂の棚田 (平戸市)



春日の棚田 (平戸市)



土谷棚田 (松浦市)



野々川郷百枚田 (波佐見町)



ちぢわ岳棚田 (雲仙市)



大中尾棚田 (長崎市)



目向の棚田 (川棚町)



鬼木棚田 (波佐見町)

令和4年2月14日

長崎県から9つの棚田が「つなぐ棚田遺産～ふるさとの誇りを未来へ～」として選定されました。

