令　和　２　年　度

長崎県の森林・林業統計

令和３年９月刊行

長崎県産材
長崎ひのき

長　崎　県　農　林　部
林政課・森林整備室

利 用 さ れ る 方 々 へ

１．本書は、長崎県内の民有林を対象として編集してあります。

２．資料は主に長崎県林政課及び森林整備室調べによるものですが、項目によっては外部資料を利用しており、注意書きで出典を明らかにするよう努めています。

３．数値の掲載は、四捨五入によることを基本としているため、項目によっては内訳数値の計と小計・合計が一致しない場合があります。

４．表中の数値は、次の符号を目安にしています。

「０」　……掲載単位に満たないもの
「－」　……該当事実がないもの
「空欄」……編集時点で統計数値が未確定・不明のもの及び記載の必要がないもの

この統計表についてのお問い合わせは
長崎県 農林部 林政課 森林管理班
電話　０９５－８９５－２９８４

目　　次

Ⅰ　地域の概要
１．長崎県全図 …… 1
２．長崎県の概況（九州・全国に対する割合） …… 2
３．土地面積と人口 …… 3
４．土地利用の状況 …… 4

Ⅱ　森林資源
１．森林の概況 …… 5
(1) 面積・蓄積の総数 …… 5
(2) 民有林の立木地の内容 …… 5
(3) 森林資源の構成図（面積・蓄積） …… 6
２．民有林の林種別森林資源 …… 7
３．民有林の樹種別森林資源 …… 8
４．地方機関別・樹種別成長量 …… 9
５．民有林の樹種別齢級別森林資源 …… 10
(1) 県総数 …… 10
(2)-(7) 各地方機関別内訳 …… 12
６．公益的機能別施業森林等の区分別森林資源 …… 24

Ⅲ　林業経営
１．経済活動別総生産 …… 25
２．森林経営計画の認定実績 …… 26
３．所有形態別森林面積 …… 28
４．森林整備地域活動支援交付金交付実績 …… 30
５．保有山林を有する林家戸数 …… 31
６．保有山林面積規模別の林業事業体数 …… 32
７．在村・不在村者別私有林面積 …… 33
８．森林の土地の所有者届出制度届出実績 …… 34

Ⅳ　造　　林
１．施行主体別人工造林実績 …… 35
２．樹種別人工造林実績 …… 35
３．補助・融資・自力別人工造林実績 …… 35
４．保育事業等実績（補助） …… 36

５．造林作業路開設実績（補助）……37
６．山行苗需給実績……38
７．樹種別山行苗出荷実績……38
８．山行苗価格（生産者価格）……39
９．林業用種子需給実績……39
10．民間苗畑作付け規模別状況……39
11．林木育種事業……40
12．間伐実績……40
13．木材利用・加工状況……41

Ⅴ　長崎県林業公社、森林研究・整備機構森林整備センター
１．長崎県林業公社……42
２．長崎県林業公社市町別経営面積……42
３．長崎県林業公社長期借入金明細……44
４．森林研究・整備機構森林整備センター造林地市町別管理面積……45

Ⅵ　県　営　林
１．県営林の現況……46
２．樹種別面積・蓄積の現況……46
３．県営林造成事業・歳入歳出決算（特別会計）……46
(1)　歳　　入……46
(2)　歳　　出……47
４．県営林処分状況……48
５．県営林造林事業……48
(1) 新植（改植）及び補植事業……48
(2) 保育事業……49
(3) 保護事業……49
６．県行造林の契約及び解除……50
７．県有林地所在一覧表……50
８．県行造林所在一覧表……51
９．長崎県県民の森等……52
(1) 長崎県民の森……52
(2) 百花台森林公園……54

Ⅶ　林業・木材産業構造改革事業
１．林業・木材産業構造改革事業（林業構造改善事業）の指定実績……55
２．林業・木材産業構造改革事業実績……56

３．林業・木材産業構造改革事業累計推進度表 …… 58
４．森林・林業・木材産業づくり交付金実績 …… 60

Ⅷ　入会資源総合活用促進対策事業
１．地方機関別整備実績 …… 62
２．入会林野整備進行状況 …… 63

Ⅸ　林　　産
１．木材の生産と需給 …… 64
（1）素材の需給動向 …… 64
（2）素材生産量 …… 64
（3）外材入荷量 …… 64
（4）製材用素材入荷及び製材品出荷量 …… 65
（5）県内事業体の協定取引実績 …… 65
（6）木材の海外輸出実績 …… 66
（7）木材チップ生産量 …… 66
（8）1 県営で実施した木造化・木質化施設一覧 …… 67
2 補助で実施した木造化・木質化施設一覧 …… 68
（9）木材価格 …… 69
（10）林業産出額の推移 …… 70
２．木材業及び製材業登録 …… 71
（1）木材業登録業者数 …… 71
（2）製材業登録業者数 …… 71
３．特用林産物 …… 72
（1）特用林産物生産量 …… 72
（2）特用林産物の価格の推移 …… 73
（3）特用林産関係施設等整備実績（過去10年間） …… 73

Ⅹ　森林組合
１．森林組合 …… 74
（1）　森林組合名簿 …… 74
（2）　組織・財務 …… 76
（3）　販売事業・林産事業・加工事業 …… 78
（4）　購買事業・利用事業・金融事業 …… 80
２．生産森林組合 …… 82
３．森林組合連合会 …… 84

(1)　機　　構 …… 84
(2)　販売・購買事業取扱状況 …… 84

ＸＩ　林業金融
１．林業制度資金 …… 85
(1)　最近５カ年の林業制度資金利用実績 …… 85
(2)　令和元年度林業制度資金利用実績 …… 86

ＸⅡ　普　　及
１．林業普及指導員の配置 …… 87
２．林業研究グループ一覧表 …… 88
３．緑の少年団一覧表 …… 89
４．令和元年度試験研究課題一覧表 …… 91

ＸⅢ　林業の担い手
１．森林組合基幹作業班員養成実績 …… 92
２．森林組合作業班員における社会保険等への加入状況 …… 93
３．チェーンソー作業従事者特別教育受講者数 …… 94
４．林業振動障害検診実施状況 …… 94
５．林業機械器具保有台数 …… 95

ＸⅣ　林　　道
１．林道事業の計画と実績 …… 96
２．林道の用途変更等 …… 97
３．年度別・事業別林道事業実績 …… 98
４．林道施設災害復旧事業 …… 100
５．年度別・事業別作業道開設実績 …… 101

ＸＶ　森林保護
１．対策対象松林面積 …… 102
２．森林病害虫等防除事業 …… 103
(1)　松くい虫防除事業実績（命令及び奨励） …… 103
(2)　森林病害虫等防除事業並びに森林病虫獣被害対策事業 …… 104
(3)　タイワンリス被害対策事業 …… 105

ⅩⅥ　治　　山
１．治山事業実績 …… 106
２．山地災害危険地区市町村別集計表 …… 107
３．山地災害危険地区地方機関別集計表 …… 108
４．地すべり防止区域市町村別内訳表 …… 109
５．長崎県山地防災ヘルパー認定者数 …… 109
６．山地災害防止等に関する県内郵便局との協定締結状況 …… 110
７．ながさき水源の森認定地一覧表 …… 112

ⅩⅦ　保安林及び林地開発
１．保安林箇所数及び面積 …… 113
２．市町村別保安林種別民有保安林 …… 114
３．保安林の指定の実績 …… 116
４．保安林の解除の実績 …… 117
５．林地開発許可・変更及び協議の状況 …… 118
６．新規許可処分の年度別実施状況 …… 119
７．変更許可処分の年度別実施状況 …… 120
８．協議の年度別実施状況 …… 121

ⅩⅧ　ながさき森林環境保全事業
１．ながさき森林環境保全事業実績［全体］ …… 122
２．ながさき森林環境保全事業実績［市町別］ …… 123
３．ながさき森林環境保全事業実績（各事業別） …… 124
４．ながさき森林環境基金管理運営委員名簿 …… 130
５．森林ボランティア登録団体一覧 …… 131

ⅩⅨ　森林環境譲与税
１．森林環境譲与税の譲与額 …… 133
２．森林環境譲与税（県事業） …… 134

ⅩⅩその他

１．長崎県林務関係行政組織図 …… 135
２．林政課・森林整備室決算 …… 136
３．林業関係災害報告 …… 138
４．令和２年度の主な出来事 …… 139
５．林業団体等 …… 140

６．林務行政機構事務所所在地 …… 141
７．国有林関係事務所所在地 …… 141
８．市町一覧 …… 142
９．長崎県森林審議会委員名簿 …… 143

Ⅰ　地域の概要
（長崎県全図）

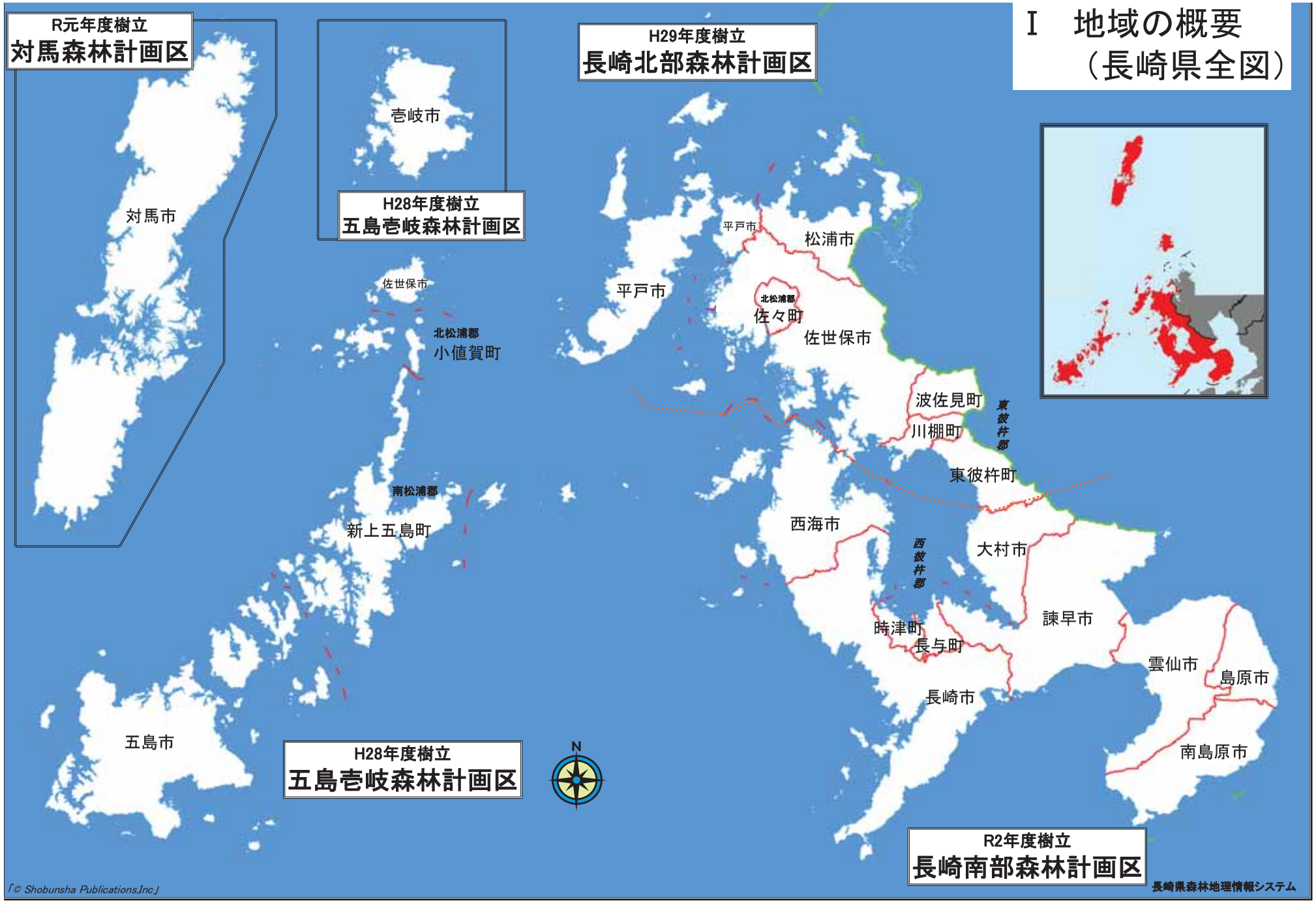

2.　長崎県の概況（九州・全国に対する割合）

区分			単位	長崎県	九州	全国	摘要
土地面積	総数		K㎡	4,131 (1.1)	42,231 (11.2)	377,975 100	第67次九州農林水産統計年報 （令和元～2年）
	森林	国有林	〃	241 (0.3)	5,046 (7.1)	71,533 100	〃
		民有林	〃	2,222 (1.3)	21,700 (12.3)	176,168 100	〃
		計	〃	2,463 (1.0)	26,746 (10.8)	247,702 (100)	〃
	耕地		〃	461 (1.1)	5,204 (11.9)	43,720 (100)	〃
	その他		〃	1,207 (1.4)	10,281 (11.9)	86,554 (100)	〃 ※総数から森林・耕地を減
人口等	総人口		千人	1,351 (1.1)	12,952 (10.2)	127,138 (100)	総務省自治行政局「住民基本台帳に基づく人口、人口動態及び世帯数」（令和元年）
	労働人口		〃	644 (1.1)	5,962 (10.1)	58,919 (100)	平成27年国勢調査報告
	世帯数		千戸	634 (1.1)	6,085 (10.3)	59,072 (100)	総務省自治行政局「住民基本台帳に基づく人口、人口動態及び世帯数」（令和元年）
	農業経営体数		経営体	18,022 (1.6)	167,140 (15.3)	1,092,250 100	第67次九州農林水産統計年報 （令和元～2年）
	林業経営体数		〃	178 (0.5)	6,050 (17.8)	34,001 100	〃
林業等	素材生産		千m3	106 (0.5)	4,825 (24.3)	19,882 (100)	令和2年木材統計 全国第37
	乾しいたけ		t	60 (2.5)	1,718 (71.1)	2,414 (100)	令和元年特用林産基礎資料 全国第8位
	生しいたけ（菌床を含む）		〃	3,042 (4.3)	10,233 (14.4)	71,071 (100)	令和元年特用林産基礎資料 全国第8位
	椿油		キロリットル	26.8 (65.7)	26.8 (65.7)	40.8 (100)	令和元年特用林産基礎資料 全国第1位
生産業	農家		億円	1,513 (8.6)	17,520 (19.6)	89,387 (100)	令和元年生産農業所得統計(R03.3公表) （令和元年 算出額）
	漁業		億円	1,013 (7.5)	3,485 (25.8)	13,484 (100)	令和元年漁業算出額(R03.3公表) （令和元年 算出額）
	林業		億円	66 (1.4)	947 (20.8)	4,549 (100)	令和元年林業産出額(R03.3公表) （令和元年 算出額）

注）　（ ）は全国を１００とした場合の比率
九州は沖縄県を含まない。

3. 土地面積と人口

年度		総土地面積 (A)	世帯数	人口 (B)	就業人口	人口密度 (B)/(A)
地方機関		Km²	戸	人	人	人/Km²
26		4,132.32	628,227	1,413,155	650,972	342.0
27		4,132.09	633,084	1,404,103	650,972	339.8
28		4,130.89	635,020	1,392,950	644,154	337.2
29		4,130.88	633,972	1,379,003	644,154	333.8
30		4,130.90	634,001	1,365,391	644,154	330.5
元		4,130.96	633,853	1,350,769	644,154	327.0
令和元年内訳	県央	1,333.19 (32.3)	368,079 (58.0)	785,288 (58.0)	373,358 (57.4)	589.0
	島原	467.38 (11.3)	56,052 (9.9)	133,624 (8.8)	67,399 (10.4)	285.9
	県北	849.44 (20.6)	153,370 (23.7)	319,499 (24.2)	151,179 (23.2)	376.1
	五島	634.11 (15.3)	29,583 (4.1)	55,542 (4.7)	24,382 (3.7)	87.6
	壱岐	139.42 (3.4)	11,682 (2.0)	26,439 (1.8)	13,029 (2.0)	189.6
	対馬	707.42 (17.1)	15,087 (2.3)	30,377 (2.4)	14,807 (2.3)	42.9

（注）1　「総土地面積」は、すべて国土地理院「全国都道府県市区町村面積調」による。
2　「世帯数」・「人口」は総務省自治行政局「住民基本台帳に基づく人口・人口動態及び世帯数」（令和2年1月1日現在）による。
3　「就業人口」は総務省統計局「平成27年国勢調査報告；産業別就業人口（15歳以上）」
4　内訳の（　）内は、百分率を表示している。
5　四捨五入のため、計と内訳が一致しない場合がある。

4. 土地利用の状況

単位　（面積：ha，％）

年度	地方機関	総土地 面積	農地 総数	農地 田	農地 畑	森林 総数	森林 私有林	森林 公有林	森林 国有林	その他
28		413,089	48,000	22,000	26,000	242,627	189,946	28,547	24,135	122,593
29		413,088	47,200	21,600	25,600	242,455	189,704	28,548	24,203	123,433
30		413,090	46,600	21,300	25,300	242,455	189,704	28,548	24,203	124,035
元		413,096	46,300	21,200	25,100	242,414	189,670	28,541	24,203	124,382
2		413,098	46,100	21,100	25,000	242,419	190,192	28,110	24,117	124,568
令和2年内訳	県央	133,319	15,139	6,471	8,680	67,152	52,858	8,271	6,023	51,028
		(32.3)	(32.9)	(30.7)	(34.7)	(27.7)	(27.8)	(29.4)	(25.0)	(41.0)
	島原	46,740	11,410	4,135	7,270	19,850	10,680	2,105	7,065	15,480
		(11.3)	(24.7)	(19.5)	(29.1)	(8.2)	(5.6)	(7.5)	(29.3)	(12.4)
	県北	84,944	10,319	6,263	4,053	42,655	37,370	3,289	1,996	31,970
		(20.6)	(22.5)	(30.0)	(16.3)	(17.6)	(19.6)	(11.7)	(8.3)	(25.7)
	五島	63,411	4,995	1,490	3,505	44,699	29,115	11,579	4,005	13,717
		(15.3)	(10.7)	(7.0)	(13.9)	(18.4)	(15.3)	(41.2)	(16.6)	(11.0)
	壱岐	13,942	3,450	2,190	1,260	4,908	4,674	234	0	5,584
		(3.4)	(7.5)	(10.3)	(5.1)	(2.0)	(2.5)	(0.8)	(0.0)	(4.5)
	対馬	70,742	798	552	246	63,155	55,495	2,632	5,028	6,789
		(17.1)	(1.7)	(2.6)	(1.0)	(26.1)	(29.2)	(9.4)	(20.8)	(5.5)

（注）1　総土地面積はすべて全国都道府県市区町村別面積調による。
　　2　農地は第67次九州農林水産統計年報（令和元～２年）による。
　　3　森林面積は、地域森林計画編成資料（県林政課調）による。
　　4　国有林は林野庁と林野庁以外の官庁の計である。
　　5　内訳の（　）内は、各項の百分率を示す。
　　6　四捨五入のため、計と内訳が一致しない場合がある。
　　7　農地の年度毎の計は、100ha単位である。

Ⅱ　森林資源

1.　森林の概況

（1）　面積・蓄積の総数

単位（面積:ha、 蓄積:千m^3）

区分	総数		立木地				竹林		その他
			人工林		天然林				
	面積	蓄積	面積	蓄積	面積	蓄積	面積	千束	面積
県総数	242,498	52,486	104,360	35,477	124,193	17,008	3,743	3,534	10,202
民有林	218,302	47,207	91,392	31,808	114,525	15,398	3,743	3,534	8,642
国有林(林野庁所管)	21,571	4,647	11,097	3,097	9,082	1,550			1,392
その他の国有林	463	49			463	49			
官行造林	2,162	583	1,871	572	123	11			168

（注）1. 国有林(林野庁所管)、官行造林は令和2年国有林野事業統計書（令和3年3月）による。
　　2. 四捨五入のため、計と内訳が一致しない場合がある。

（2）　民有林の立木地の内容

単位(面積:ha、 蓄積:千m^3)

区分			齢級区分					
			総数	2齢級以下（10年生以下）	3～4（11～20年生）	5～7（21～35年生）	8～10（36～50年生）	11以上（51年生以上）
立木地総数		面積	206,032	1,587	2,384	11,944	54,321	135,797
		蓄積	46,512	35	139	1,878	13,303	31,278
人工林	計	面積	91,446	571	1,279	7,220	37,987	44,390
		蓄積	31,176	9	99	1,431	11,289	18,452
	針葉樹	面積	89,728	297	914	6,439	37,761	44,316
		蓄積	31,049	6	84	1,358	11,262	18,441
	広葉樹	面積	1,719	273	364	780	226	74
		蓄積	127	3	14	72	27	11
天然林	計	面積	114,586	1,016	1,106	4,725	16,334	91,407
		蓄積	15,336	25	40	447	2,014	12,826
	針葉樹	面積	2,102	3	10	60	437	1,593
		蓄積	463	0	1	8	78	378
	広葉樹	面積	112,484	1,013	1,096	4,664	15,897	89,813
		蓄積	14,873	25	39	439	1,936	12,449

（注）森林計画編成資料による(令和2年3月31日現在)。
　　四捨五入のため、計と内訳が一致しない場合がある。

（3） 森林資源の構成図（面積・蓄積）

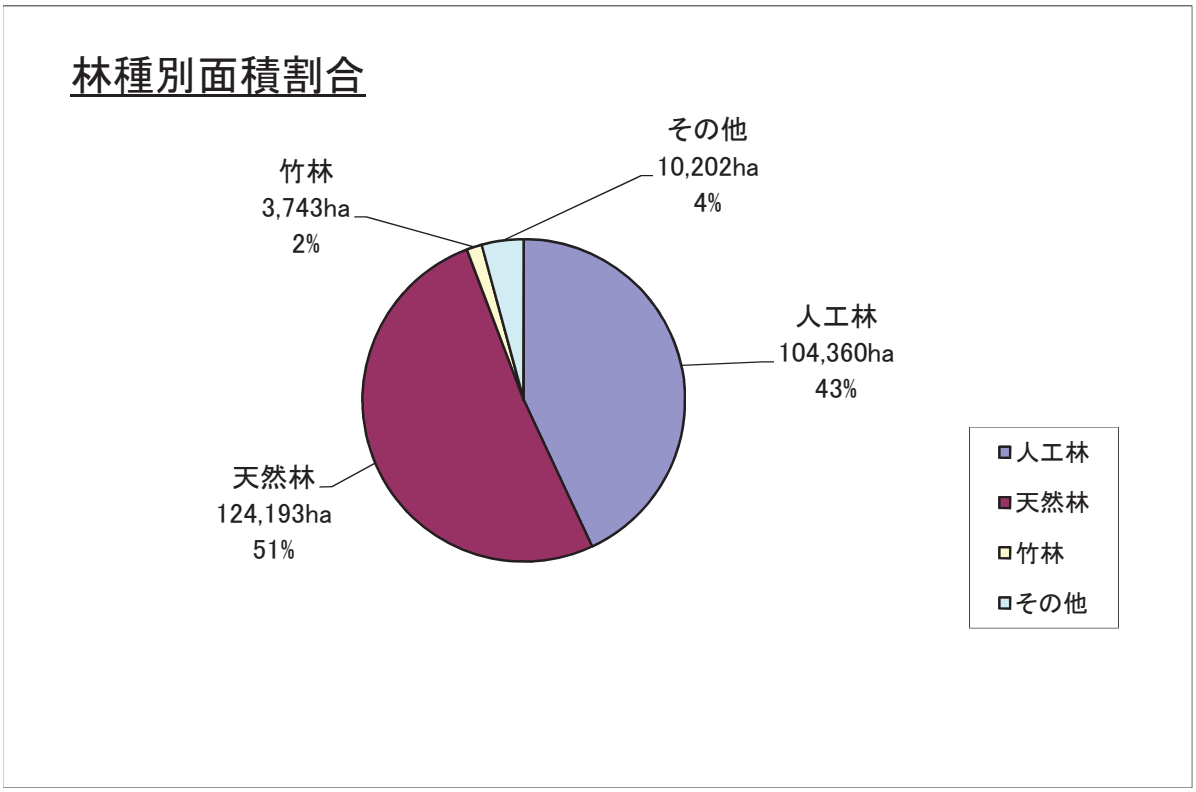

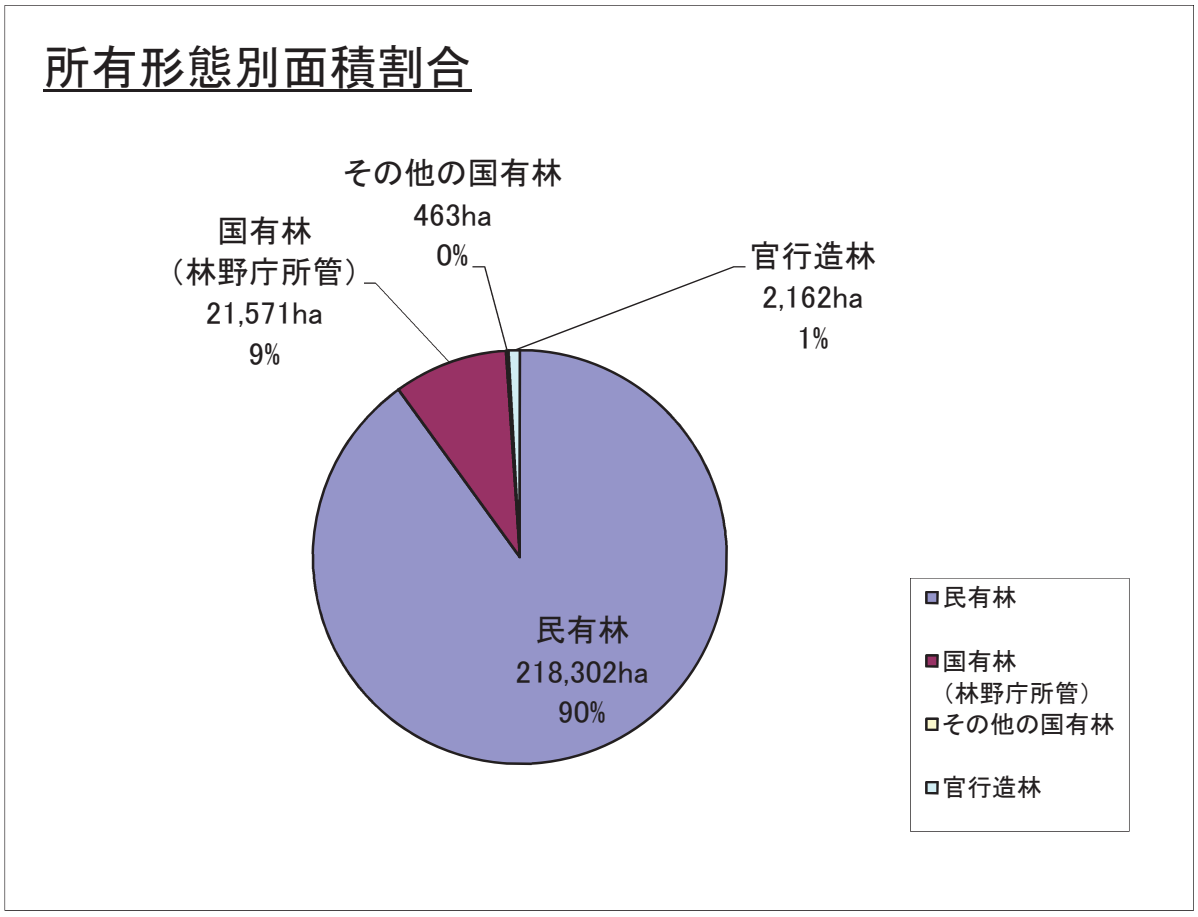

2. 民有林の林種別森林資源

単位（面積:ha，蓄積:立木/千m^3 ，竹/千束）

区分	総数		人工林						天然林						竹林		無立木地	
			総数		針葉樹		広葉樹		総数		針葉樹		広葉樹				未立木地	伐採跡地
市町	面積	蓄積	面積	蓄積	面積	蓄積	面積	蓄積	面積	蓄積	面積	蓄積	面積	蓄積	面積	（蓄積）	面積	面積
県総数	**218,302**	**47,207**	**91,392**	**31,808**	**89,604**	**31,674**	**1,787**	**135**	**114,525**	**15,398**	**2,093**	**462**	**112,432**	**14,937**	**3,743**	**（3,534）**	**8,588**	**54**
県央	**61,129**	**13,904**	**28,729**	**10,478**	**28,002**	**10,436**	**727**	**42**	**28,468**	**3,426**	**553**	**141**	**27,916**	**3,285**	**1,429**	**（1,414）**	**2,495**	**7**
長崎市	20,785	3,610	7,301	2,292	7,221	2,286	81	6	11,818	1,318	58	14	11,760	1,304	754	（764）	911	0
諫早市	14,477	3,929	7,916	3,118	7,464	3,096	452	21	5,865	811	302	78	5,562	733	240	（242）	452	4
大村市	3,615	1,203	2,397	1,064	2,330	1,059	66	5	1,021	139	12	3	1,009	136	91	（97）	106	0
西海市	11,747	2,038	4,938	1,376	4,848	1,370	90	6	5,939	662	100	24	5,839	638	163	（126）	706	1
長与町	992	178	294	106	293	106	1	0	664	72	0	0	664	72	14	（12）	19	0
時津町	810	118	163	60	162	60	1	0	527	58	1	0	526	58	84	（85）	36	0
東彼杵町	3,182	1,108	2,301	1,010	2,290	1,009	11	1	755	98	3	1	752	97	46	（48）	78	1
川棚町	2,117	634	1,161	511	1,150	510	11	1	841	123	74	20	767	103	22	（22）	93	0
波佐見町	3,407	1,086	2,257	941	2,242	940	15	1	1,039	145	2	1	1,036	144	16	（17）	94	0
県北	**40,659**	**8,720**	**16,264**	**5,395**	**16,115**	**5,381**	**149**	**15**	**20,916**	**3,325**	**794**	**151**	**20,123**	**3,174**	**1,176**	**（1,181）**	**2,296**	**6**
佐世保市	19,545	4,312	8,121	2,750	8,046	2,742	75	8	9,886	1,563	250	44	9,636	1,518	630	（638）	901	6
平戸市	12,354	2,349	3,986	1,214	3,944	1,211	42	3	7,125	1,135	377	72	6,748	1,063	247	（242）	997	0
松浦市	5,914	1,455	3,027	1,082	3,016	1,081	10	1	2,384	373	7	2	2,376	371	242	（248）	262	0
小値賀町	1,100	184	196	37	176	34	20	3	851	146	159	32	691	114	6	（4）	47	0
佐々町	1,746	420	934	312	932	312	1	0	671	107	0	0	671	107	51	（49）	90	0
島原	**12,786**	**3,804**	**7,716**	**3,207**	**7,615**	**3,197**	**101**	**9**	**4,140**	**597**	**198**	**52**	**3,942**	**546**	**215**	**（226）**	**714**	**0**
島原市	982	224	465	178	454	177	11	1	270	46	67	18	203	28	28	（30）	218	0
雲仙市	6,599	2,172	4,526	1,922	4,462	1,917	63	6	1,767	250	48	13	1,719	237	67	（70）	239	0
南島原市	5,206	1,408	2,725	1,106	2,699	1,103	27	3	2,104	302	83	21	2,021	281	120	（126）	257	0
五島	**40,693**	**7,131**	**18,054**	**5,330**	**17,953**	**5,324**	**101**	**6**	**20,523**	**1,802**	**163**	**31**	**20,361**	**1,771**	**271**	**（187）**	**1,841**	**4**
五島市	23,762	4,325	11,811	3,392	11,753	3,389	58	3	10,528	933	158	30	10,369	903	155	（116）	1,269	0
新上五島町	16,931	2,806	6,243	1,937	6,200	1,934	43	3	9,996	869	5	1	9,991	868	117	（71）	572	4
壱岐市	**4,908**	**503**	**848**	**205**	**836**	**205**	**12**	**1**	**3,390**	**298**	**182**	**30**	**3,208**	**268**	**426**	**（352）**	**243**	**0**
対馬市	**58,127**	**13,144**	**19,781**	**7,194**	**19,084**	**7,131**	**697**	**63**	**37,086**	**5,950**	**204**	**57**	**36,883**	**5,893**	**225**	**（175）**	**998**	**36**

（注） 森林計画編成資料による（令和3年3月31日現在）。
四捨五入のため、計と内訳が一致しない場合がある。

3. 民有林の樹種別森林資源

単位（面積:ha、蓄積:千m^3）

区分	総数		針葉樹										広葉樹	
			総数		すぎ		ひのき		まつ		その他針葉樹			
市町	面積	蓄積	面積	蓄積	面積	蓄積	面積	蓄積	面積	蓄積	面積	蓄積	面積	蓄積
県総数	**205,917**	**47,207**	**91,842**	**32,135**	**28,829**	**13,958**	**59,520**	**17,437**	**3,164**	**673**	**329**	**68**	**114,075**	**15,071**
県央	**57,198**	**13,904**	**28,637**	**10,577**	**7,842**	**3,989**	**19,908**	**6,393**	**753**	**169**	**134**	**26**	**28,560**	**3,327**
長崎市	19,119	3,610	7,279	2,300	1,783	814	5,392	1,463	84	20	19	2	11,840	1,311
諫早市	13,781	3,929	7,767	3,174	2,312	1,214	5,041	1,857	319	82	95	21	6,014	754
大村市	3,417	1,203	2,342	1,062	1,065	590	1,251	466	17	5	8	1	1,075	141
西海市	10,877	2,038	4,948	1,394	191	80	4,615	1,280	138	33	5	1	5,929	644
長与町	958	178	293	106	124	58	169	48	0	0	0	0	665	72
時津町	690	118	163	60	71	33	91	27	1	0	0	0	527	58
東彼杵町	3,057	1,108	2,295	1,010	1,022	536	1,264	472	8	2	1	0	762	98
川棚町	2,002	634	1,306	530	471	250	675	260	157	20	3	1	696	104
波佐見町	3,296	1,086	2,244	941	804	413	1,409	519	28	7	4	1	1,052	145
県北	**37,181**	**8,720**	**16,971**	**5,531**	**6,823**	**2,876**	**8,971**	**2,444**	**1,121**	**202**	**56**	**9**	**20,210**	**3,189**
佐世保市	18,008	4,312	8,307	2,786	3,603	1,522	4,386	1,209	302	53	15	2	9,700	1,526
平戸市	11,111	2,349	4,329	1,283	1,144	479	2,729	719	431	81	24	3	6,782	1,066
松浦市	5,411	1,455	3,024	1,083	1,701	720	1,298	359	9	2	16	3	2,387	372
小値賀町	1,047	184	379	67	0	0	0	0	378	67	0	0	668	117
佐々町	1,604	420	932	312	374	155	557	157	0	0	1	0	672	107
島原	**11,856**	**3,804**	**7,813**	**3,249**	**1,871**	**1,017**	**5,695**	**2,169**	**238**	**62**	**9**	**1**	**4,043**	**555**
島原市	735	224	521	195	39	21	409	155	73	19	0	0	214	28
雲仙市	6,292	2,172	4,510	1,929	1,299	709	3,140	1,203	64	17	8	1	1,782	243
南島原市	4,829	1,408	2,781	1,124	533	288	2,146	811	101	25	1	0	2,047	284
五島	**38,577**	**7,131**	**18,115**	**5,355**	**4,307**	**1,794**	**13,472**	**3,502**	**289**	**49**	**48**	**10**	**20,461**	**1,776**
五島市	22,338	4,325	11,911	3,420	2,667	1,083	8,922	2,280	282	48	41	9	10,428	906
新上五島町	16,239	2,806	6,205	1,935	1,641	711	4,550	1,222	7	1	7	1	10,034	871
壱岐市	**4,239**	**503**	**1,018**	**234**	**271**	**112**	**533**	**88**	**208**	**33**	**6**	**1**	**3,220**	**269**
対馬市	**56,868**	**13,144**	**19,288**	**7,188**	**7,715**	**4,170**	**10,941**	**2,840**	**556**	**158**	**75**	**20**	**37,580**	**5,955**

（注）森林計画編成資料による（令和3年3月31日現在）。
四捨五入のため、計と内訳が一致しない場合がある。

４．地方機関別・樹種別成長量（単年度当たり）

（単位：㎥）

樹種／地方機関	すぎ	ひのき	まつ等	広葉樹	合計
県央	32,729	60,143	854	4,960	98,686
県北	35,868	35,585	1,223	8,394	81,070
島原	7,738	15,202	173	470	23,583
五島	15,275	44,054	425	5,545	65,299
壱岐	544	512	108	58	1,222
対馬	35,514	34,692	590	33,369	104,165
合計	127,668	190,188	3,373	52,796	374,025

※県央（東彼3町を除く）、島原は令和2年度時点の数値。

県北、県央（東彼3町）は平成29年度時点の数値。

五島、壱岐は平成28年度時点の数値。

対馬は令和元年度時点の数値。

５．民有林の樹種別齢級別森林資源

（１）　県　総　数

林種		樹種	区分	計	1齢級	2齢級	3齢級	4齢級	5齢級	6齢級	7齢級	8齢級
人工林	単層林	すぎ	面積	28,693	27	13	24	45	85	174	434	748
			蓄積	13,955	2	1	1	6	17	45	128	256
		ひのき	面積	59,300	108	93	184	373	648	1,294	2,650	5,291
			蓄積	17,398	0	2	6	38	96	242	578	1,302
		まつ	面積	1,072	0	0	4	10	26	11	8	16
			蓄積	250	－	0	0	1	2	1	1	3
		その他針	面積	160	－	2	6	23	25	38	14	5
			蓄積	24	－	0	0	1	2	4	2	1
		針葉樹計	面積	89,225	136	108	219	451	785	1,516	3,107	6,060
			蓄積	31,555	2	3	8	46	118	292	709	1,561
		くぬぎ	面積	1,470	102	107	199	115	114	185	357	162
			蓄積	112	1	2	4	6	8	17	39	18
		その他広	面積	265	5	10	40	28	39	35	14	2
			蓄積	19	－	0	0	1	2	3	1	0
		広葉樹計	面積	1,736	107	118	239	143	153	220	371	164
			蓄積	131	1	2	4	7	11	20	41	19
		計	面積	90,961	242	225	458	594	938	1,736	3,478	6,224
			蓄積	31,686	3	5	13	53	129	312	750	1,580
	複層林	すぎ	面積	90	－	－	1	2	3	12	1	0
			蓄積	41	－	－	0	0	1	3	0	0
		ひのき	面積	243	5	4	8	7	15	22	5	9
			蓄積	73	2	0	0	1	2	4	1	3
		まつ	面積	6	－	－	－	0	0	0	－	－
			蓄積	1	－	－	－	－	0	0	－	－
		その他針	面積	40	0	－	4	8	11	16	0	－
			蓄積	4	0	－	0	1	1	2	0	－
		針葉樹計	面積	379	5	4	12	17	29	50	7	9
			蓄積	119	2	0	1	2	4	10	2	3
		くぬぎ	面積	17	1	－	4	5	2	2	－	－
			蓄積	1	0	－	0	0	0	0	－	－
		その他広	面積	35	3	1	4	5	8	6	－	4
			蓄積	2	0	0	0	0	0	1	－	0
		広葉樹計	面積	52	3	1	8	11	10	9	－	4
			蓄積	4	0	0	0	1	1	1	－	0
		計	面積	431	8	4	20	28	39	58	7	13
			蓄積	122	2	0	1	2	5	10	2	3
人工林計			面積	91,392	251	230	478	623	977	1,795	3,485	6,237
			蓄積	31,808	5	5	13	56	133	322	751	1,583
天然林	育成単層林	まつ	面積	287	－	－	0	5	2	8	8	45
			蓄積	52	－	－	0	0	0	1	1	7
		その他針	面積	4	－	－	1	－	－	－	－	0
			蓄積	1	－	－	0	－	－	－	－	0
		針葉樹計	面積	290	－	－	1	5	2	8	8	45
			蓄積	52	－	－	0	0	0	1	1	7
		くぬぎなら	面積	753	5	4	14	5	25	31	53	90
			蓄積	111	0	0	0	0	2	3	6	12
		その他広	面積	644	48	2	11	10	5	21	51	38
			蓄積	75	－	0	0	0	0	2	6	4
		広葉樹計	面積	1,397	53	6	25	15	30	51	103	128
			蓄積	186	0	0	1	1	2	5	12	16
		計	面積	1,688	53	6	26	20	31	59	112	172
			蓄積	238	0	0	1	1	3	6	13	23
	育成複層林	まつ	面積	83	－	－	1	－	－	1	3	28
			蓄積	16	－	－	0	－	－	0	0	4
		その他針	面積	1	－	－	－	0	1	－	－	－
			蓄積	0	－	－	－	0	0	－	－	－
		針葉樹計	面積	84	－	－	1	0	1	1	3	28
			蓄積	15	－	－	0	0	0	0	0	4
		くぬぎなら	面積	229	2	1	0	0	0	4	3	17
			蓄積	36	0	0	0	0	0	0	0	2
		その他広	面積	97	1	0	8	4	23	36	1	－
			蓄積	9	0	0	0	0	2	4	0	－
		広葉樹計	面積	326	2	1	8	4	24	40	4	17
			蓄積	45	0	0	0	0	2	4	0	2
		計	面積	410	2	1	9	5	24	41	7	44
			蓄積	61	0	0	0	0	2	4	1	7
	天然生林	まつ	面積	1,578	0	－	1	1	2	8	22	50
			蓄積	357	－	－	0	0	0	1	3	8
		その他針	面積	141	2	0	1	－	0	3	－	1
			蓄積	38	0	0	0	－	0	0	－	0
		針葉樹計	面積	1,719	2	0	1	1	3	11	22	51
			蓄積	394	0	0	0	0	0	1	3	8
		くぬぎなら	面積	10,063	93	81	113	55	102	166	382	567
			蓄積	1,583	3	2	3	3	9	17	45	75
		その他広	面積	100,646	475	349	401	361	745	1,120	1,735	2,021
			蓄積	13,135	20	7	9	16	55	100	180	233
		広葉樹計	面積	110,709	568	430	514	416	847	1,287	2,117	2,588
			蓄積	14,706	23	9	12	19	64	117	225	307
		計	面積	112,427	570	430	515	416	849	1,298	2,139	2,639
			蓄積	15,100	23	9	12	19	64	118	228	315
天然林計			面積	114,525	625	437	550	441	905	1,398	2,258	2,856
			蓄積	15,398	23	9	13	21	69	128	242	345
立木地計			面積	205,917	876	667	1,028	1,064	1,882	3,192	5,743	9,093
			蓄積	47,207	28	14	26	76	202	450	993	1,928

総計		合計	立木地計	竹林			無立木地 未立木		
				計	モウソウ	その他	計	岩石地等	その他
	面積	218,302	205,917	3,743	2,575	1,168	8,588	814	7,774
	蓄積	47,207	－ 47,207	3,534	2,833	701			

（注）森林計画編成資料による（令和3年3月31日現在）。
四捨五入のため、計と内訳が一致しない場合がある。

（単位：面積ha，蓄積：立木/千m^3，竹/千束）

9 齢級	10齢級	11～12齢級	13～14齢級	15～16齢級	17～18齢級	19～20齢級	21齢級以上	区分	樹種	種	林
1,234	2,849	12,838	8,217	1,370	383	172	82	面積	すぎ		
483	1,236	6,203	4,398	797	226	104	51	蓄積			
9,210	13,777	19,532	5,232	570	236	77	25	面積	ひのき	単	人
2,521	4,052	6,285	1,921	223	89	32	10	蓄積			
24	39	523	275	68	37	11	18	面積	まつ		
4	7	127	72	15	8	3	5	蓄積			
3	2	41	2	－	－	0	－	面積	その他		
0	0	11	0	－	－	0	－	蓄積	針	層	
10,471	16,668	32,933	13,726	2,008	655	260	124	面積	針葉樹		
3,009	5,296	12,626	6,391	1,035	323	139	67	蓄積	計		
79	24	15	10	0	－	－	－	面積	くぬぎ		
10	3	2	2	0	－	－	－	蓄積			
34	7	27	14	4	3	1	4	面積	その他	林	
3	1	3	2	1	0	0	1	蓄積	広		
112	31	42	24	4	3	1	4	面積	広葉樹		工
13	4	5	4	1	0	0	1	蓄積	計		
10,583	16,699	32,975	13,750	2,012	658	261	128	面積	計		
3,022	5,300	12,631	6,395	1,036	324	139	67	蓄積			
3	5	32	24	2	4	1	0	面積	すぎ		
1	2	16	13	1	2	0	0	蓄積			
13	23	83	35	1	5	10	－	面積	ひのき	複	
4	7	30	13	1	2	3	－	蓄積			
－	0	2	4	0	－	－	－	面積	まつ		
－	0	0	1	0	－	－	－	蓄積			
－	－	1	－	－	－	－	－	面積	その他		
－	－	0	－	－	－	－	－	蓄積	針	層	
16	28	118	63	3	9	11	0	面積	針葉樹		林
5	10	47	27	2	4	3	0	蓄積	計		
0	1	1	－	1	－	－	－	面積	くぬぎ		
0	0	0	－	0	－	－	－	蓄積			
3	0	0	0	－	－	－	－	面積	その他	林	
0	0	0	0	－	－	－	－	蓄積	広		
3	1	1	0	1	－	－	－	面積	広葉樹		
0	0	0	0	0	－	－	－	蓄積	計		
19	30	118	63	4	9	11	0	面積	計		
6	10	47	27	2	4	3	0	蓄積			
10,602	16,728	33,093	13,812	2,016	667	272	128	面積	人工林計		
3,027	5,310	12,678	6,422	1,037	327	142	67	蓄積			
39	30	67	46	28	5	1	3	面積	まつ		
7	5	13	10	6	1	0	1	蓄積			
2	0	0	0	0	－	－	－	面積	その他	育	
1	0	0	0	0	－	－	－	蓄積	針		天
41	30	67	46	28	5	1	3	面積	針葉樹	成	
7	5	13	10	6	1	0	1	蓄積	計		
74	96	260	90	9	－	－	－	面積	くぬぎ	単	
11	15	44	16	2	－	－	－	蓄積	なら		
41	45	191	126	47	6	1	0	面積	その他	層	
5	6	27	18	4	1	0	0	蓄積	広		
114	141	451	216	56	6	1	0	面積	広葉樹	林	
16	21	71	34	6	1	0	0	蓄積	計		
155	172	518	262	84	12	2	3	面積	計		
23	27	84	44	12	2	0	1	蓄積			
11	6	10	7	8	5	3	－	面積	まつ		
2	1	2	2	2	1	1	－	蓄積			
－	－	－	－	－	－	－	－	面積	その他	育	
－	－	－	－	－	－	－	－	蓄積	針		
11	6	10	7	8	5	3	－	面積	針葉樹	成	然
2	1	2	2	2	1	1	－	蓄積	計		
25	43	80	40	11	2	－	－	面積	くぬぎ	複	
4	7	13	7	2	0	－	－	蓄積	なら		
0	－	7	11	2	－	4	－	面積	その他	層	
0	－	1	1	0	－	0	－	蓄積	広		
25	43	87	51	13	2	4	－	面積	広葉樹	林	
4	7	14	9	2	0	0	－	蓄積	計		
37	49	97	58	21	6	7	－	面積	計		
5	8	17	10	4	1	1	－	蓄積			
79	80	432	462	258	95	38	50	面積	まつ		
14	15	98	111	62	23	9	13	蓄積			
32	0	7	20	28	8	21	17	面積	その他	天	
8	0	3	6	8	2	6	5	蓄積	針		
111	80	439	481	287	103	59	68	面積	針葉樹	然	
22	15	100	116	70	25	15	18	蓄積	計		林
741	835	2,819	3,094	756	238	11	11	面積	くぬぎ	生	
107	128	475	538	133	42	2	2	蓄積	なら		
4,556	5,245	30,501	39,158	10,197	2,648	635	498	面積	その他	林	
516	655	4,038	5,345	1,425	377	87	71	蓄積	広		
5,297	6,080	33,320	42,251	10,953	2,886	646	509	面積	広葉樹		
623	784	4,513	5,884	1,558	419	89	73	蓄積	計		
5,407	6,161	33,759	42,733	11,240	2,989	705	577	面積	計		
645	799	4,613	6,000	1,628	445	104	91	蓄積			
5,599	6,381	34,375	43,053	11,345	3,007	714	580	面積	天然林計		
673	833	4,714	6,054	1,644	448	106	91	蓄積			
16,202	23,110	67,467	56,865	13,360	3,674	986	709	面積	立木地計		
3,701	6,143	17,392	12,476	2,681	775	247	159	蓄積			

伐採跡地		合計	総計
54	民有林人工林率　41.9%	面積	
		蓄積	

５．民有林の樹種別齢級別森林資源
（２）県央振興局管内総数

林種		樹種	区分	計	1齢級	2齢級	3齢級	4齢級	5齢級	6齢級	7齢級	8齢級
人工林	単層林	すぎ	面積	7,797	3	8	13	8	16	40	81	151
			蓄積	3,974	－	0	1	1	4	11	26	56
		ひのき	面積	19,777	25	20	48	69	187	248	594	1,168
			蓄積	6,344	－	1	1	7	29	52	144	324
		まつ	面積	173	－	－	1	1	3	1	0	1
			蓄積	44	－	－	0	0	0	0	0	0
		その他針	面積	51	－	1	2	8	15	8	6	1
			蓄積	7	－	0	0	0	2	1	1	0
		針葉樹計	面積	27,798	27	29	63	85	221	297	681	1,321
			蓄積	10,368	－	1	2	9	35	64	171	380
		くぬぎ	面積	567	72	66	78	33	37	56	102	72
			蓄積	33	0	1	1	1	3	5	9	7
		その他広	面積	122	3	8	31	10	24	19	6	0
			蓄積	6	－	0	0	0	2	1	1	0
		広葉樹計	面積	689	75	74	109	43	61	74	107	72
			蓄積	39	0	1	1	2	4	6	10	7
	計		面積	28,487	103	102	172	128	282	371	788	1,393
			蓄積	10,407	0	2	3	11	39	70	181	387
	複層林	すぎ	面積	32	－	－	－	1	1	1	0	0
			蓄積	15	－	－	－	0	0	0	0	0
		ひのき	面積	146	5	－	1	6	6	11	1	6
			蓄積	49	2	－	0	1	1	2	0	2
		まつ	面積	5	－	－	－	0	－	－	－	－
			蓄積	1	－	－	－	－	－	－	－	－
		その他針	面積	21	0	－	2	4	6	9	－	－
			蓄積	2	0	－	0	0	1	1	－	－
		針葉樹計	面積	204	5	－	3	11	13	21	2	6
			蓄積	68	2	－	0	1	2	4	0	2
		くぬぎ	面積	14	1	－	4	5	2	2	－	－
			蓄積	1	0	－	0	0	0	0	－	－
		その他広	面積	24	2	－	3	4	5	3	－	4
			蓄積	2	0	－	0	0	0	0	－	0
		広葉樹計	面積	38	2	－	8	9	7	5	－	4
			蓄積	3	0	－	0	0	0	0	－	0
	計		面積	243	7	－	11	20	20	26	2	10
			蓄積	71	2	－	0	2	2	4	0	3
人工林計			面積	28,729	110	102	183	149	302	397	790	1,403
			蓄積	10,478	2	2	3	12	41	74	181	390
天然林	育成単層林	まつ	面積	4	－	－	－	－	－	－	－	－
			蓄積	1	－	－	－	－	－	－	－	－
		その他針	面積	0	－	－	0	－	－	－	－	－
			蓄積	0	－	－	0	－	－	－	－	－
		針葉樹計	面積	5	－	－	0	－	－	－	－	－
			蓄積	1	－	－	0	－	－	－	－	－
		くぬぎなら	面積	6	0	0	4	1	－	1	－	－
			蓄積	0	－	0	0	0	－	0	－	－
		その他広	面積	74	－	0	2	6	0	1	－	－
			蓄積	8	－	0	0	0	0	0	－	－
		広葉樹計	面積	81	0	0	6	7	0	1	－	－
			蓄積	9	－	0	0	0	0	0	－	－
	計		面積	85	0	0	7	7	0	1	－	－
			蓄積	10	－	0	0	0	0	0	－	－
	育成複層林	まつ	面積	24	－	－	－	－	－	－	－	－
			蓄積	6	－	－	－	－	－	－	－	－
		その他針	面積	0	－	－	－	－	0	－	－	－
			蓄積	0	－	－	－	－	0	－	－	－
		針葉樹計	面積	24	－	－	－	－	0	－	－	－
			蓄積	6	－	－	－	－	0	－	－	－
		くぬぎなら	面積	5	0	－	－	－	－	4	－	－
			蓄積	0	0	－	－	－	－	0	－	－
		その他広	面積	17	0	－	1	1	1	2	－	－
			蓄積	2	0	－	0	0	0	0	－	－
		広葉樹計	面積	21	0	－	1	1	1	6	－	－
			蓄積	2	0	－	0	0	0	0	－	－
	計		面積	46	0	－	1	1	1	6	－	－
			蓄積	9	0	－	0	0	0	0	－	－
	天然生林	まつ	面積	463	0	－	1	－	－	2	－	0
			蓄積	117	－	－	0	－	－	0	－	0
		その他針	面積	61	－	－	0	－	0	－	－	0
			蓄積	17	－	－	0	－	0	－	－	0
		針葉樹計	面積	524	0	－	1	－	0	2	－	0
			蓄積	133	－	－	0	－	0	0	－	0
		くぬぎなら	面積	253	－	0	1	1	2	1	8	10
			蓄積	28	－	0	0	0	0	0	1	1
		その他広	面積	27,561	155	119	102	151	208	349	416	331
			蓄積	3,246	3	2	1	5	13	27	36	31
		広葉樹計	面積	27,813	155	120	103	152	210	350	424	341
			蓄積	3,274	3	2	1	5	13	27	37	32
	計		面積	28,337	155	120	104	152	211	352	424	341
			蓄積	3,408	3	2	1	5	13	28	37	32
天然林計			面積	28,468	155	120	112	160	212	359	424	341
			蓄積	3,426	3	2	1	5	13	28	37	32
立木地計			面積	57,198	265	222	295	308	514	756	1,213	1,744
			蓄積	13,904	5	4	5	18	55	103	218	422

総計		合計	立木地計	竹林			無立木地 未立木		
				計	モウソウ	その他	計	岩石地等	その他
	面積	61,129	57,198	1,429	1,110	319	2,495	169	2,327
	蓄積	13,904	13,904	1,414	1,222	192			

（注）森林計画編成資料による（令和3年3月31日現在）。
四捨五入のため、計と内訳が一致しない場合がある。

（単位：面積ha，蓄積：立木/千m^3，竹/千束）

9 齢級	10齢級	11～12齢級	13～14齢級	15～16齢級	17～18齢級	19～20齢級	21齢級以上	区分	樹種	種	林
263	627	3,112	2,908	453	70	31	14	面積	すぎ		
110	291	1,577	1,562	266	41	18	9	蓄積			
2,627	4,727	7,475	2,283	232	40	30	2	面積	ひのき	単	人
782	1,477	2,536	863	96	17	12	1	蓄積			
1	5	85	53	15	5	3	－	面積	まつ		
0	1	22	14	4	1	1	－	蓄積			
0	0	10	0	－	－	－	－	面積	その他		
0	0	2	0	－	－	－	－	蓄積	針	層	
2,891	5,359	10,682	5,244	701	116	64	17	面積	針葉樹		
893	1,769	4,138	2,439	367	59	31	10	蓄積	計		
43	4	4	2	0	－	－	－	面積	くぬぎ		
5	0	0	0	0	－	－	－	蓄積			
12	2	7	－	－	－	－	－	面積	その他	林	
1	0	1	－	－	－	－	－	蓄積	広		
54	6	10	2	0	－	－	－	面積	広葉樹		工
6	1	1	0	0	－	－	－	蓄積	計		
2,946	5,366	10,692	5,246	701	116	64	17	面積	計		
898	1,770	4,139	2,439	367	59	31	10	蓄積			
0	2	13	11	1	0	1	－	面積	すぎ		
0	1	6	6	1	0	0	－	蓄積			
7	9	61	20	1	3	10	－	面積	ひのき	複	
3	3	23	8	0	1	2	－	蓄積			
－	0	2	4	0	－	－	－	面積	まつ		
－	0	0	1	0	－	－	－	蓄積			
－	－	－	－	－	－	－	－	面積	その他		
－	－	－	－	－	－	－	－	蓄積	針	層	
7	11	75	35	2	3	10	－	面積	針葉樹		林
3	4	30	15	1	1	3	－	蓄積	計		
0	－	0	－	－	－	－	－	面積	くぬぎ		
0	－	0	－	－	－	－	－	蓄積			
3	0	－	0	－	－	－	－	面積	その他	林	
0	0	－	0	－	－	－	－	蓄積	広		
3	0	0	0	－	－	－	－	面積	広葉樹		
0	0	0	0	－	－	－	－	蓄積	計		
10	11	75	35	2	3	10	－	面積	計		
3	4	30	15	1	1	3	－	蓄積			
2,956	5,377	10,767	5,281	702	119	74	17	面積	人工林計		
901	1,774	4,170	2,454	368	60	34	10	蓄積			
－	－	1	1	2	－	－	－	面積	まつ		
－	－	0	0	1	－	－	－	蓄積			
－	－	－	－	－	－	－	－	面積	その他	育	
－	－	－	－	－	－	－	－	蓄積	針		天
－	－	1	1	2	－	－	－	面積	針葉樹	成	
－	－	0	0	1	－	－	－	蓄積	計		
－	0	－	－	－	－	－	－	面積	くぬぎ	単	
－	0	－	－	－	－	－	－	蓄積	なら		
7	1	21	27	5	4	－	－	面積	その他	層	
1	0	3	3	1	1	－	－	蓄積	広		
7	2	21	27	5	4	－	－	面積	広葉樹	林	
1	0	3	3	1	1	－	－	蓄積	計		
7	2	22	28	7	4	－	－	面積	計		
1	0	3	3	1	1	－	－	蓄積			
－	1	8	2	8	5	－	－	面積	まつ		
－	0	2	1	2	1	－	－	蓄積			
－	－	－	－	－	－	－	－	面積	その他	育	
－	－	－	－	－	－	－	－	蓄積	針		
－	1	8	2	8	5	－	－	面積	針葉樹	成	然
－	0	2	1	2	1	－	－	蓄積	計		
－	1	－	－	－	－	－	－	面積	くぬぎ	複	
－	0	－	－	－	－	－	－	蓄積	なら		
0	－	7	5	－	－	－	－	面積	その他	層	
0	－	1	1	－	－	－	－	蓄積	広		
0	1	7	5	－	－	－	－	面積	広葉樹	林	
0	0	1	1	－	－	－	－	蓄積	計		
0	2	15	7	8	5	－	－	面積	計		
0	0	3	1	2	1	－	－	蓄積			
8	12	133	154	100	32	9	13	面積	まつ		
2	3	34	38	26	8	2	3	蓄積			
－	－	1	12	14	2	17	14	面積	その他	天	
－	－	0	3	4	1	5	4	蓄積	針		
8	12	134	166	114	34	27	27	面積	針葉樹	然	
2	3	35	41	30	9	7	7	蓄積	計		林
8	29	73	112	9	0	－	0	面積	くぬぎ	生	
1	3	8	13	1	0	－	0	蓄積	なら		
472	912	7,192	13,138	3,101	643	150	120	面積	その他	林	
48	100	862	1,608	387	85	20	16	蓄積	広		
480	941	7,265	13,250	3,109	644	150	120	面積	広葉樹		
49	103	871	1,621	388	85	20	16	蓄積	計		
488	953	7,398	13,416	3,223	678	177	147	面積	計		
51	106	905	1,662	418	94	28	23	蓄積			
495	957	7,435	13,451	3,238	686	177	147	面積	天然林計		
51	106	912	1,667	421	95	28	23	蓄積			
3,452	6,334	18,203	18,732	3,941	806	251	163	面積	立木地計		
953	1,880	5,081	4,121	789	156	61	33	蓄積			
								合計	総計		
伐採跡地	民有林人工林率	47.0%									
7								面積			
								蓄積			

５．民有林の樹種別齢級別森林資源
（３）県北振興局管内総数

林種		樹種	区分	計	1齢級	2齢級	3齢級	4齢級	5齢級	6齢級	7齢級	8齢級
人工林	単層林	すぎ	面積	6,768	－	3	1	6	16	41	105	192
			蓄積	2,904	－	0	0	1	3	10	29	61
		ひのき	面積	8,931	1	4	16	66	87	251	381	693
			蓄積	2,466	－	0	1	7	12	45	80	164
		まつ	面積	280	－	0	－	2	10	5	6	7
			蓄積	55	－	0	－	0	1	1	1	1
		その他針	面積	50	－	1	3	10	6	20	6	1
			蓄積	5	－	0	0	1	0	2	1	0
		針葉樹計	面積	16,029	1	8	20	85	119	317	498	894
			蓄積	5,358	－	0	1	8	16	58	110	226
		くぬぎ	面積	98	0	6	9	15	10	14	17	5
			蓄積	9	－	0	0	1	1	1	2	1
		その他広	面積	48	0	1	3	3	1	7	1	1
			蓄積	6	－	0	0	0	0	1	0	0
		広葉樹計	面積	146	1	6	13	18	11	21	18	6
			蓄積	15	－	0	0	1	1	2	2	1
	計		面積	16,175	1	14	33	103	130	338	516	900
			蓄積	5,373	－	0	1	9	17	60	112	227
	複層林	すぎ	面積	23	－	－	0	0	0	1	0	0
			蓄積	10	－	－	0	0	0	0	0	0
		ひのき	面積	49	－	3	4	0	2	3	2	1
			蓄積	12	－	0	0	0	0	0	0	0
		まつ	面積	0	－	－	－	－	0	－	－	－
			蓄積	0	－	－	－	－	0	－	－	－
		その他針	面積	14	－	－	2	3	4	4	0	－
			蓄積	1	－	－	0	0	0	0	0	－
		針葉樹計	面積	85	－	3	5	3	6	8	3	2
			蓄積	22	－	0	0	0	1	1	1	0
		くぬぎ	面積	2	－	－	－	0	0	0	－	－
			蓄積	0	－	－	－	0	0	0	－	－
		その他広	面積	2	－	1	－	0	0	1	－	－
			蓄積	0	－	0	－	0	0	0	－	－
		広葉樹計	面積	4	－	1	－	0	1	1	－	－
			蓄積	0	－	0	－	0	0	0	－	－
	計		面積	89	－	4	5	3	7	9	3	2
			蓄積	23	－	0	0	0	1	1	1	0
人工林計			面積	16,264	1	18	38	107	137	347	518	901
			蓄積	5,395	－	0	1	9	18	61	113	227
天然林	育成単層林	まつ	面積	243	－	－	0	4	2	8	8	43
			蓄積	44	－	－	0	0	0	1	1	7
		その他針	面積	1	－	－	1	－	－	－	－	0
			蓄積	0	－	－	0	－	－	－	－	0
		針葉樹計	面積	244	－	－	1	4	2	8	8	43
			蓄積	44	－	－	0	0	0	1	1	7
		くぬぎなら	面積	6	－	－	－	1	5	－	－	－
			蓄積	0	－	－	－	0	0	－	－	－
		その他広	面積	114	－	1	6	－	2	11	23	6
			蓄積	15	－	0	0	－	0	1	3	1
		広葉樹計	面積	120	－	1	6	1	8	11	23	6
			蓄積	15	－	0	0	0	1	1	3	1
	計		面積	365	－	1	7	5	9	19	32	48
			蓄積	59	－	0	0	0	1	2	4	7
	育成複層林	まつ	面積	36	－	－	1	－	－	－	3	28
			蓄積	5	－	－	0	－	－	－	0	4
		その他針	面積	0	－	－	－	0	0	－	－	－
			蓄積	0	－	－	－	0	0	－	－	－
		針葉樹計	面積	36	－	－	1	0	0	－	3	28
			蓄積	5	－	－	0	0	0	－	0	4
		くぬぎなら	面積	1	－	－	－	－	－	－	－	－
			蓄積	0	－	－	－	－	－	－	－	－
		その他広	面積	5	－	－	－	3	0	－	0	－
			蓄積	0	－	－	－	0	0	－	0	－
		広葉樹計	面積	6	－	－	－	3	0	－	0	－
			蓄積	0	－	－	－	0	0	－	0	－
	計		面積	42	－	－	1	3	1	－	3	28
			蓄積	6	－	－	0	0	0	－	0	4
	天然生林	まつ	面積	505	－	－	0	1	1	1	21	35
			蓄積	100	－	－	0	0	0	0	3	6
		その他針	面積	8	0	－	－	－	－	－	－	1
			蓄積	2	－	－	－	－	－	－	－	0
		針葉樹計	面積	513	0	－	0	1	1	1	21	36
			蓄積	102	－	－	0	0	0	0	3	6
		くぬぎなら	面積	14	－	－	－	0	1	－	1	－
			蓄積	2	－	－	－	0	0	－	0	－
		その他広	面積	19,983	42	29	79	35	101	297	300	248
			蓄積	3,169	－	1	2	2	8	28	33	31
		広葉樹計	面積	19,997	42	29	79	35	102	297	301	248
			蓄積	3,158	－	1	2	2	8	28	33	31
	計		面積	20,510	42	29	79	36	102	297	322	284
			蓄積	3,260	－	1	2	2	8	29	36	37
天然林計			面積	20,916	42	31	88	45	112	316	357	360
			蓄積	3,325	－	1	2	2	9	31	41	48
立木地計			面積	37,180	44	49	126	151	249	664	876	1,261
			蓄積	8,720	－	1	3	12	27	92	153	276

総計	区分	合計	立木地計	竹林			無立木地		
							未立木		
				計	モウソウ	その他	計	岩石地等	その他
計	面積	40,659	37,180	1,176	951	225	2,296	70	2,226
	蓄積	8,720	8,720	1,181	1,046	135			

（注）森林計画編成資料による（令和3年3月31日現在）。
四捨五入のため、計と内訳が一致しない場合がある。

（単位：面積ha，蓄積：立木/千m^3，竹/千束）

9 齢級	10齢級	11～12齢級	13～14齢級	15～16齢級	17～18齢級	19～20齢級	21齢級以上	区分	樹種	種	林
360	814	3,154	1,707	281	63	19	5	面積	すぎ		
127	316	1,361	805	144	34	10	3	蓄積			
1,291	2,094	2,961	832	130	116	4	5	面積	ひのき	単	人
334	582	883	269	45	41	2	2	蓄積			
10	10	82	66	47	24	7	3	面積	まつ		
2	2	17	14	10	5	2	1	蓄積			
2	0	1	0	－	－	－	－	面積	その他		
0	0	0	0	－	－	－	－	蓄積	針	層	
1,662	2,918	6,197	2,605	459	203	31	14	面積	針葉樹		
464	900	2,261	1,087	199	80	13	5	蓄積	計		
9	12	0	－	－	－	－	－	面積	くぬぎ		
1	2	0	－	－	－	－	－	蓄積			
2	1	8	12	2	3	1	2	面積	その他	林	
0	0	1	2	0	0	0	0	蓄積	広		
11	13	8	12	2	3	1	2	面積	広葉樹		工
2	2	1	2	0	0	0	0	蓄積	計		
1,673	2,931	6,205	2,617	461	206	32	16	面積	計		
465	902	2,262	1,089	199	80	13	6	蓄積			
3	2	9	7	0	－	－	－	面積	すぎ		
1	1	4	4	0	－	－	－	蓄積			
3	8	13	8	0	2	－	－	面積	ひのき	複	
1	2	4	3	0	1	－	－	蓄積			
－	－	－	－	－	－	－	－	面積	まつ		
－	－	－	－	－	－	－	－	蓄積			
－	－	0	－	－	－	－	－	面積	その他		
－	－	0	－	－	－	－	－	蓄積	針	層	林
6	9	23	15	0	2	－	－	面積	針葉樹		
2	3	8	6	0	1	－	－	蓄積	計		
－	1	0	－	－	－	－	－	面積	くぬぎ		
－	0	0	－	－	－	－	－	蓄積			
－	－	－	－	－	－	－	－	面積	その他	林	
－	－	－	－	－	－	－	－	蓄積	広		
－	1	0	－	－	－	－	－	面積	広葉樹		
－	0	0	－	－	－	－	－	蓄積	計		
6	10	23	15	0	2	－	－	面積	計		
2	3	8	6	0	1	－	－	蓄積			
1,678	2,941	6,228	2,632	461	207	32	16	面積	人工林計		
467	905	2,270	1,096	200	81	13	6	蓄積			
32	23	65	37	17	4	0	0	面積	まつ		
5	4	13	8	4	1	0	0	蓄積			
－	0	0	0	0	－	－	－	面積	その他	育	
－	0	0	0	0	－	－	－	蓄積	針		天
32	23	65	37	17	4	0	0	面積	針葉樹	成	
5	4	13	8	4	1	0	0	蓄積	計		
－	－	－	－	－	－	－	－	面積	くぬぎ	単	
－	－	－	－	－	－	－	－	蓄積	なら		
1	5	29	27	3	0	－	0	面積	その他	層	
0	1	5	4	0	0	－	0	蓄積	広		
1	5	29	27	3	0	－	0	面積	広葉樹	林	
0	1	5	4	0	0	－	0	蓄積	計		
33	28	93	64	20	4	0	0	面積	計		
6	5	17	12	4	1	0	0	蓄積			
1	1	1	0	－	－	－	－	面積	まつ		
0	0	0	0	－	－	－	－	蓄積			
－	－	－	－	－	－	－	－	面積	その他	育	
－	－	－	－	－	－	－	－	蓄積	針		
1	1	1	0	－	－	－	－	面積	針葉樹	成	然
0	0	0	0	－	－	－	－	蓄積	計		
－	－	－	1	－	－	－	－	面積	くぬぎ	複	
－	－	－	0	－	－	－	－	蓄積	なら		
－	－	－	0	1	－	－	－	面積	その他	層	
－	－	－	0	0	－	－	－	蓄積	広		
－	－	－	1	1	－	－	－	面積	広葉樹	林	
－	－	－	0	0	－	－	－	蓄積	計		
1	1	1	2	1	－	－	－	面積	計		
0	0	0	0	0	－	－	－	蓄積			
18	40	103	141	90	33	10	13	面積	まつ		
3	7	20	30	19	7	2	3	蓄積			
－	0	4	0	1	0	1	1	面積	その他	天	
－	0	2	0	0	0	0	0	蓄積	針		
18	41	106	141	91	33	10	14	面積	針葉樹	然	
3	7	22	30	19	7	2	3	蓄積	計		林
0	8	2	1	－	－	－	－	面積	くぬぎ	生	
0	1	0	0	－	－	－	－	蓄積	なら		
411	746	6,065	8,703	2,271	448	119	89	面積	その他	林	
56	108	971	1,443	377	74	20	15	蓄積	広		
411	754	6,067	8,704	2,271	448	119	89	面積	広葉樹		
56	109	972	1,443	377	74	20	15	蓄積	計		
429	795	6,174	8,845	2,362	481	129	103	面積	計		
59	117	994	1,473	396	81	22	18	蓄積			
463	824	6,268	8,911	2,383	485	130	104	面積	天然林計		
65	122	1,011	1,486	401	81	22	18	蓄積			
2,141	3,765	12,496	11,543	2,844	692	161	119	面積	立木地計		
532	1,027	3,281	2,582	600	162	35	23	蓄積			
								合計	総		
伐採跡地	民有林人工林率		40.0%								
6								面積	計		
								蓄積			

５．民有林の樹種別齢級別森林資源
（４）島原振興局管内総数

林種		樹種	区分	計	1齢級	2齢級	3齢級	4齢級	5齢級	6齢級	7齢級	8齢級
人工林	単層林	すぎ	面積	1,853	4	1	1	4	13	20	25	36
			蓄積	1,010	－	0	0	0	3	6	9	14
		ひのき	面積	5,680	1	7	17	46	69	74	93	239
			蓄積	2,164	0	0	0	5	13	18	26	74
		まつ	面積	40	－	0	0	0	1	1	1	4
			蓄積	10	－	－	－	0	0	0	0	1
		その他針	面積	8	－	－	0	3	1	1	1	1
			蓄積	1	－	－	－	0	0	0	0	0
		針葉樹計	面積	7,581	5	7	19	52	84	96	119	280
			蓄積	3,185	0	0	1	6	17	24	35	89
		くぬぎ	面積	82	－	1	3	2	10	11	23	20
			蓄積	8	－	0	0	0	1	1	2	2
		その他広	面積	16	0	－	2	1	1	6	1	1
			蓄積	1	－	－	0	0	0	1	0	0
		広葉樹計	面積	98	0	1	6	3	11	17	24	21
			蓄積	9	－	0	0	0	1	1	2	2
		計	面積	7,679	5	8	25	55	95	113	143	301
			蓄積	3,194	0	0	1	6	17	26	37	91
	複層林	すぎ	面積	18	－	－	－	－	0	9	0	－
			蓄積	7	－	－	－	－	0	3	0	－
		ひのき	面積	16	－	－	0	0	1	3	0	0
			蓄積	5	－	－	0	0	0	1	0	0
		まつ	面積	0	－	－	－	－	－	0	－	－
			蓄積	0	－	－	－	－	－	0	－	－
		その他針	面積	0	－	－	－	0	0	0	－	－
			蓄積	0	－	－	－	0	0	0	－	－
		針葉樹計	面積	34	－	－	0	1	1	12	1	0
			蓄積	13	－	－	0	0	0	3	0	0
		くぬぎ	面積	0	－	－	0	－	－	0	－	－
			蓄積	0	－	－	0	－	－	0	－	－
		その他広	面積	2	－	－	0	0	0	2	－	0
			蓄積	0	－	－	－	0	0	0	－	0
		広葉樹計	面積	3	－	－	0	0	0	2	－	0
			蓄積	0	－	－	0	0	0	0	－	0
		計	面積	37	－	－	1	1	1	14	1	1
			蓄積	13	－	－	0	0	0	4	0	0
人工林計			面積	7,716	5	8	25	56	96	127	144	301
			蓄積	3,207	0	0	1	6	18	29	37	91
天然林	育成単層林	まつ	面積	－	－	－	－	－	－	－	－	－
			蓄積	－	－	－	－	－	－	－	－	－
		その他針	面積	－	－	－	－	－	－	－	－	－
			蓄積	－	－	－	－	－	－	－	－	－
		針葉樹計	面積	－	－	－	－	－	－	－	－	－
			蓄積	－	－	－	－	－	－	－	－	－
		くぬぎなら	面積	11	－	2	－	－	5	5	－	－
			蓄積	1	－	0	－	－	0	0	－	－
		その他広	面積	5	－	－	1	1	－	－	－	－
			蓄積	0	－	－	0	0	－	－	－	－
		広葉樹計	面積	16	－	2	1	1	5	5	－	－
			蓄積	1	－	0	0	0	0	0	－	－
		計	面積	16	－	2	1	1	5	5	－	－
			蓄積	1	－	0	0	0	0	0	－	－
	育成複層林	まつ	面積	2	－	－	－	－	－	1	－	－
			蓄積	0	－	－	－	－	－	0	－	－
		その他針	面積	－	－	－	－	－	－	－	－	－
			蓄積	－	－	－	－	－	－	－	－	－
		針葉樹計	面積	2	－	－	－	－	－	1	－	－
			蓄積	0	－	－	－	－	－	0	－	－
		くぬぎなら	面積	0	－	－	0	－	－	0	－	－
			蓄積	0	－	－	0	－	－	0	－	－
		その他広	面積	6	－	－	0	－	－	2	1	－
			蓄積	1	－	－	－	－	－	0	0	－
		広葉樹計	面積	6	－	－	0	－	－	2	1	－
			蓄積	1	－	－	0	－	－	0	0	－
		計	面積	8	－	－	0	－	－	3	1	－
			蓄積	1	－	－	0	－	－	0	0	－
	天然生林	まつ	面積	196	－	－	－	－	－	－	0	3
			蓄積	51	－	－	－	－	－	－	0	1
		その他針	面積	－	－	－	－	－	－	－	－	－
			蓄積	－	－	－	－	－	－	－	－	－
		針葉樹計	面積	196	－	－	－	－	－	－	0	3
			蓄積	51	－	－	－	－	－	－	0	1
		くぬぎなら	面積	41	－	－	2	1	0	0	1	0
			蓄積	6	－	－	0	0	0	0	0	0
		その他広	面積	3,879	25	5	6	10	12	33	20	28
			蓄積	538	3	0	0	0	1	3	2	3
		広葉樹計	面積	3,920	25	5	8	11	12	33	21	28
			蓄積	544	3	0	0	0	1	3	2	3
		計	面積	4,116	25	5	8	11	12	33	22	31
			蓄積	595	3	0	0	0	1	3	2	4
天然林計			面積	4,140	25	6	10	12	16	42	23	31
			蓄積	597	3	0	0	0	1	4	2	4
立木地計			面積	11,856	30	14	35	68	113	168	166	332
			蓄積	3,804	4	0	1	6	19	33	39	95

総計		合計	立木地計	竹林			無立木地		
							未立木		
				計	モウソウ	その他	計	岩石地等	その他
	面積	12,786	11,856	215	193	22	714	8	706
	蓄積	3,804	3,804	226	212	13			

（注）森林計画編成資料による（令和3年3月31日現在）。
四捨五入のため、計と内訳が一致しない場合がある。

（単位：面積ha，蓄積：立木/千m^3，竹/千束）

9 齢級	10齢級	11～12齢級	13～14齢級	15～16齢級	17～18齢級	19～20齢級	21齢級以上	区分	樹種	種	林
52	113	713	658	148	32	20	14	面積	すぎ		
23	54	381	383	94	21	13	9	蓄積			
534	1,124	2,202	1,097	111	32	26	11	面積	ひのき	単	人
183	419	879	463	50	15	12	5	蓄積			
1	1	10	11	2	5	0	2	面積	まつ		
0	0	3	3	1	1	0	1	蓄積			
－	－	1	－	－	－	0	－	面積	その他		
－	－	0	－	－	－	0	－	蓄積	針	層	
587	1,238	2,926	1,765	262	68	46	27	面積	針葉樹		
206	474	1,263	849	145	37	25	15	蓄積	計		
9	0	2	2	－	－	－	－	面積	くぬぎ		
1	0	0	0	－	－	－	－	蓄積			
－	1	1	0	－	－	－	1	面積	その他	林	
－	0	0	0	－	－	－	0	蓄積	広		
9	1	2	2	－	－	－	1	面積	広葉樹		工
1	0	0	0	－	－	－	0	蓄積	計		
595	1,239	2,929	1,767	262	68	46	29	面積	計		
207	474	1,263	849	145	37	25	15	蓄積			
0	0	5	3	0	－	－	－	面積	すぎ		
0	0	3	1	0	－	－	－	蓄積			
1	1	2	6	0	0	－	－	面積	ひのき	複	
0	0	1	2	0	0	－	－	蓄積			
－	－	－	－	0	－	－	－	面積	まつ		
－	－	－	－	0	－	－	－	蓄積			
－	－	－	－	－	－	－	－	面積	その他		
－	－	－	－	－	－	－	－	蓄積	針	層	
2	2	7	8	0	0	－	－	面積	針葉樹		林
1	1	3	4	0	0	－	－	蓄積	計		
－	－	－	－	－	－	－	－	面積	くぬぎ		
－	－	－	－	－	－	－	－	蓄積			
－	－	0	－	－	－	－	－	面積	その他	林	
－	－	0	－	－	－	－	－	蓄積	広		
－	－	0	－	－	－	－	－	面積	広葉樹		
－	－	0	－	－	－	－	－	蓄積	計		
2	2	7	8	0	0	－	－	面積	計		
1	1	3	4	0	0	－	－	蓄積			
597	1,240	2,935	1,776	262	68	46	29	面積	人工林計		
208	474	1,267	853	145	37	25	15	蓄積			
－	－	－	－	－	－	－	－	面積	まつ		
－	－	－	－	－	－	－	－	蓄積			
－	－	－	－	－	－	－	－	面積	その他	育	
－	－	－	－	－	－	－	－	蓄積	針		天
－	－	－	－	－	－	－	－	面積	針葉樹	成	
－	－	－	－	－	－	－	－	蓄積	計		
－	－	－	－	－	－	－	－	面積	くぬぎ	単	
－	－	－	－	－	－	－	－	蓄積	なら		
1	1	1	1	－	－	－	－	面積	その他	層	
0	0	0	0	－	－	－	－	蓄積	広		
1	1	1	1	－	－	－	－	面積	広葉樹	林	
0	0	0	0	－	－	－	－	蓄積	計		
1	1	1	1	－	－	－	－	面積	計		
0	0	0	0	－	－	－	－	蓄積			
－	－	－	1	－	－	－	－	面積	まつ		
－	－	－	0	－	－	－	－	蓄積			
－	－	－	－	－	－	－	－	面積	その他	育	
－	－	－	－	－	－	－	－	蓄積	針		
－	－	－	1	－	－	－	－	面積	針葉樹	成	然
－	－	－	0	－	－	－	－	蓄積	計		
－	－	－	－	－	－	－	－	面積	くぬぎ	複	
－	－	－	－	－	－	－	－	蓄積	なら		
－	－	－	3	－	－	－	－	面積	その他	層	
－	－	－	0	－	－	－	－	蓄積	広		
－	－	－	3	－	－	－	－	面積	広葉樹	林	
－	－	－	0	－	－	－	－	蓄積	計		
－	－	－	4	－	－	－	－	面積	計		
－	－	－	1	－	－	－	－	蓄積			
19	4	31	57	37	20	8	17	面積	まつ		
4	1	8	15	10	6	2	5	蓄積			
－	－	－	－	－	－	－	－	面積	その他	天	
－	－	－	－	－	－	－	－	蓄積	針		
19	4	31	57	37	20	8	17	面積	針葉樹	然	
4	1	8	15	10	6	2	5	蓄積	計		林
2	3	5	17	8	0	－	－	面積	くぬぎ	生	
0	0	1	3	1	0	－	－	蓄積	なら		
51	133	790	1,686	706	163	113	98	面積	その他	林	
6	17	109	239	101	23	16	14	蓄積	広		
53	136	796	1,703	715	163	113	98	面積	広葉樹		
6	17	110	242	102	23	16	14	蓄積	計		
72	141	826	1,760	752	184	121	116	面積	計		
10	18	117	257	112	29	18	19	蓄積			
72	141	827	1,764	752	184	121	116	面積	天然林計		
10	18	118	258	112	29	18	19	蓄積			
669	1,382	3,762	3,540	1,014	252	166	144	面積	立木地計		
218	493	1,384	1,111	257	66	44	34	蓄積			
								合計	総計		
伐採跡地	民有林人工林率 60.3%										
0								面積			
								蓄積			

５．民有林の樹種別齢級別森林資源
（５）五島振興局管内総数

林種		樹種	区分	計	1齢級	2齢級	3齢級	4齢級	5齢級	6齢級	7齢級	8齢級
人工林	単層林	すぎ	面積	4,300	－	1	6	18	24	47	167	226
			蓄積	1,790	－	0	0	2	4	11	46	71
		ひのき	面積	13,460	－	5	6	29	105	395	939	2,099
			蓄積	3,499	－	0	0	3	15	71	198	488
		まつ	面積	156	－	0	1	2	8	3	1	2
			蓄積	26	－	0	0	0	1	0	0	0
		その他針	面積	14	－	0	0	1	2	6	2	1
			蓄積	1	－	0	0	0	0	1	0	0
		針葉樹計	面積	17,929	－	7	13	48	138	451	1,109	2,329
			蓄積	5,317	－	0	1	5	20	82	244	559
		くぬぎ	面積	32	－	0	－	6	14	9	2	1
			蓄積	2	－	0	－	0	1	1	0	0
		その他広	面積	65	1	0	1	13	12	3	3	0
			蓄積	4	－	0	0	0	1	0	0	0
		広葉樹計	面積	97	1	0	1	19	26	12	4	1
			蓄積	6	－	0	0	1	1	1	0	0
	計		面積	18,027	1	7	14	67	164	463	1,113	2,330
			蓄積	5,323	－	0	1	6	21	83	244	559
	複層林	すぎ	面積	8	－	－	0	0	1	0	－	－
			蓄積	3	－	－	0	0	0	0	－	－
		ひのき	面積	12	－	－	0	－	2	0	0	0
			蓄積	3	－	－	0	－	0	0	0	0
		まつ	面積	－	－	－	－	－	－	－	－	－
			蓄積	－	－	－	－	－	－	－	－	－
		その他針	面積	4	－	－	－	1	1	2	－	－
			蓄積	0	－	－	－	0	0	0	－	－
		針葉樹計	面積	23	－	－	0	1	3	3	0	0
			蓄積	7	－	－	0	0	1	0	0	0
		くぬぎ	面積	－	－	－	－	－	－	－	－	－
			蓄積	－	－	－	－	－	－	－	－	－
		その他広	面積	4	－	－	－	1	2	－	－	－
			蓄積	0	－	－	－	0	0	－	－	－
		広葉樹計	面積	4	－	－	－	1	2	－	－	－
			蓄積	0	－	－	－	0	0	－	－	－
	計		面積	27	－	－	0	2	6	3	0	0
			蓄積	7	－	－	0	0	1	0	0	0
人工林計			面積	18,054	1	7	14	70	170	465	1,113	2,331
			蓄積	5,330	－	0	1	6	22	83	244	559
天然林	育成単層林	まつ	面積	1	－	－	0	0	－	0	－	－
			蓄積	0	－	－	0	0	－	0	－	－
		その他針	面積	0	－	－	－	－	－	－	－	－
			蓄積	0	－	－	－	－	－	－	－	－
		針葉樹計	面積	1	－	－	0	0	－	0	－	－
			蓄積	0	－	－	0	0	－	0	－	－
		くぬぎなら	面積	－	－	－	－	－	－	－	－	－
			蓄積	－	－	－	－	－	－	－	－	－
		その他広	面積	140	48	1	－	3	1	3	1	2
			蓄積	6	－	0	－	0	0	0	0	0
		広葉樹計	面積	140	48	1	－	3	1	3	1	2
			蓄積	6	－	0	－	0	0	0	0	0
	計		面積	140	48	1	0	3	1	3	1	2
			蓄積	7	－	0	0	0	0	0	0	0
	育成複層林	まつ	面積	－	－	－	－	－	－	－	－	－
			蓄積	－	－	－	－	－	－	－	－	－
		その他針	面積	－	－	－	－	－	－	－	－	－
			蓄積	－	－	－	－	－	－	－	－	－
		針葉樹計	面積	－	－	－	－	－	－	－	－	－
			蓄積	－	－	－	－	－	－	－	－	－
		くぬぎなら	面積	－	－	－	－	－	－	－	－	－
			蓄積	－	－	－	－	－	－	－	－	－
		その他広	面積	12	－	－	4	－	0	－	－	－
			蓄積	1	－	－	0	－	0	－	－	－
		広葉樹計	面積	12	－	－	4	－	0	－	－	－
			蓄積	1	－	－	0	－	0	－	－	－
	計		面積	12	－	－	4	－	0	－	－	－
			蓄積	1	－	－	0	－	0	－	－	－
	天然生林	まつ	面積	132	－	－	－	－	－	2	－	3
			蓄積	23	－	－	－	－	－	0	－	0
		その他針	面積	30	0	－	－	－	0	－	－	0
			蓄積	8	－	－	－	－	0	－	－	0
		針葉樹計	面積	162	0	－	－	－	0	2	－	3
			蓄積	31	－	－	－	－	0	0	－	0
		くぬぎなら	面積	1	－	－	－	－	－	－	－	－
			蓄積	0	－	－	－	－	－	－	－	－
		その他広	面積	20,208	10	8	2	54	51	89	165	318
			蓄積	1,763	－	0	0	2	2	5	11	22
		広葉樹計	面積	20,209	10	8	2	54	51	89	165	318
			蓄積	1,763	－	0	0	2	2	5	11	22
	計		面積	20,371	10	8	2	54	51	91	165	321
			蓄積	1,795	－	0	0	2	2	5	11	23
天然林計			面積	20,523	58	8	6	57	53	94	166	323
			蓄積	1,802	－	0	0	2	2	5	11	23
立木地計			面積	38,577	59	15	21	127	222	560	1,280	2,654
			蓄積	7,131	－	0	1	8	24	88	255	583

総計	合計		立木地計	竹林			無立木地 未立木		
				計	モウソウ	その他	計	岩石地等	その他
	面積	40,693	38,577	271	48	223	1,841	127	1,714
	蓄積	7,131	7,131	187	53	134			

（注）森林計画編成資料による（令和3年3月31日現在）。
四捨五入のため、計と内訳が一致しない場合がある。

（単位：面積ha，蓄積：立木/千m^3，竹/千束）

9 齢級	10齢級	11～12齢級	13～14齢級	15～16齢級	17～18齢級	19～20齢級	21齢級以上	区分	樹種	種	林
229	488	2,245	570	158	84	28	9	面積	すぎ		
81	190	970	269	82	44	15	5	蓄積			
2,760	2,919	3,785	329	57	29	3	1	面積	ひのき	単	人
712	782	1,094	106	20	10	1	0	蓄積			
2	17	112	8	1	－	－	－	面積	まつ		
0	3	20	1	0	－	－	－	蓄積			
1	1	0	－	－	－	－	－	面積	その他		
0	0	0	－	－	－	－	－	蓄積	針	層	
2,992	3,424	6,143	907	216	113	31	10	面積	針葉樹		
794	975	2,083	376	102	54	16	5	蓄積	計		
0	－	－	－	－	－	－	－	面積	くぬぎ		
0	－	－	－	－	－	－	－	蓄積			
19	1	12	0	－	－	－	－	面積	その他	林	
2	0	1	0	－	－	－	－	蓄積	広		
20	1	12	0	－	－	－	－	面積	広葉樹		工
2	0	1	0	－	－	－	－	蓄積	計		
3,012	3,425	6,154	907	216	113	31	10	面積	計		
795	975	2,084	376	102	54	16	5	蓄積			
0	－	1	1	0	4	－	－	面積	すぎ		
0	－	1	0	0	2	－	－	蓄積			
1	4	4	－	－	－	－	－	面積	ひのき	複	
0	1	1	－	－	－	－	－	蓄積			
－	－	－	－	－	－	－	－	面積	まつ		
－	－	－	－	－	－	－	－	蓄積			
－	－	－	－	－	－	－	－	面積	その他		
－	－	－	－	－	－	－	－	蓄積	針	層	
1	4	6	1	0	4	－	－	面積	針葉樹		林
0	1	2	0	0	2	－	－	蓄積	計		
－	－	－	－	－	－	－	－	面積	くぬぎ		
－	－	－	－	－	－	－	－	蓄積			
－	－	－	－	－	－	－	－	面積	その他	林	
－	－	－	－	－	－	－	－	蓄積	広		
－	－	－	－	－	－	－	－	面積	広葉樹		
－	－	－	－	－	－	－	－	蓄積	計		
1	4	6	1	0	4	－	－	面積	計		
0	1	2	0	0	2	－	－	蓄積			
3,012	3,429	6,160	908	216	117	31	10	面積	人工林計		
796	976	2,086	377	102	56	16	5	蓄積			
－	－	－	－	－	－	－	－	面積	まつ		
－	－	－	－	－	－	－	－	蓄積			
－	－	0	－	－	－	－	－	面積	その他	育	
－	－	0	－	－	－	－	－	蓄積	針		天
－	－	0	－	－	－	－	－	面積	針葉樹	成	
－	－	0	－	－	－	－	－	蓄積	計		
－	－	－	－	－	－	－	－	面積	くぬぎ	単	
－	－	－	－	－	－	－	－	蓄積	なら		
5	4	39	8	23	0	－	－	面積	その他	層	
0	0	3	1	1	0	－	－	蓄積	広		
5	4	39	8	23	0	－	－	面積	広葉樹	林	
0	0	3	1	1	0	－	－	蓄積	計		
5	4	39	8	23	0	－	－	面積	計		
0	0	3	1	1	0	－	－	蓄積			
－	－	－	－	－	－	－	－	面積	まつ		
－	－	－	－	－	－	－	－	蓄積			
－	－	－	－	－	－	－	－	面積	その他	育	
－	－	－	－	－	－	－	－	蓄積	針		
－	－	－	－	－	－	－	－	面積	針葉樹	成	然
－	－	－	－	－	－	－	－	蓄積	計		
－	－	－	－	－	－	－	－	面積	くぬぎ	複	
－	－	－	－	－	－	－	－	蓄積	なら		
－	－	－	3	1	－	4	－	面積	その他	層	
－	－	－	0	0	－	0	－	蓄積	広		
－	－	－	3	1	－	4	－	面積	広葉樹	林	
－	－	－	0	0	－	0	－	蓄積	計		
－	－	－	3	1	－	4	－	面積	計		
－	－	－	0	0	－	0	－	蓄積			
7	7	79	21	12	2	－	－	面積	まつ		
1	1	14	4	2	0	－	－	蓄積			
28	0	1	0	0	－	－	－	面積	その他	天	
7	0	0	0	0	－	－	－	蓄積	針		
35	7	80	21	12	2	－	－	面積	針葉樹	然	
8	1	14	4	2	0	－	－	蓄積	計		林
－	0	0	－	0	－	－	－	面積	くぬぎ	生	
－	0	0	－	0	－	－	－	蓄積	なら		
1,570	1,305	7,837	6,988	1,318	369	90	35	面積	その他	林	
119	107	694	636	120	34	8	3	蓄積	広		
1,570	1,305	7,837	6,988	1,318	369	90	35	面積	広葉樹		
119	107	694	636	120	34	8	3	蓄積	計		
1,604	1,312	7,917	7,009	1,330	371	90	35	面積	計		
128	108	708	640	122	34	8	3	蓄積			
1,610	1,316	7,957	7,020	1,355	371	94	35	面積	天然林計		
128	108	712	641	123	34	8	3	蓄積			
4,622	4,745	14,117	7,928	1,571	488	125	45	面積	立木地計		
924	1,084	2,798	1,018	225	90	24	8	蓄積			
								合計	総		
伐採跡地	民有林人工林率	44.4%									
4								面積	計		
								蓄積			

５．民有林の樹種別齢級別森林資源
（６）壱岐振興局管内総数

林種		樹種	区分	計	1齢級	2齢級	3齢級	4齢級	5齢級	6齢級	7齢級	8齢級
人工林	単層林	すぎ	面積	269	－	0	0	1	3	7	9	16
			蓄積	112	－	0	0	0	0	2	2	5
		ひのき	面積	529	－	0	1	7	19	34	46	107
			蓄積	88	－	－	0	0	2	4	6	17
		まつ	面積	30	－	0	2	3	5	1	0	1
			蓄積	4	－	0	0	0	0	0	0	0
		その他針	面積	3	－	0	0	1	1	1	－	－
			蓄積	0	－	0	0	0	0	0	－	－
		針葉樹計	面積	830	－	1	4	12	27	42	55	124
			蓄積	203	－	0	0	1	3	5	9	22
		くぬぎ	面積	10	－	－	0	0	1	9	0	0
			蓄積	1	－	－	0	0	0	0	0	0
		その他広	面積	1	－	－	－	1	－	－	－	－
			蓄積	0	－	－	－	0	－	－	－	－
		広葉樹計	面積	12	－	－	0	1	1	9	0	0
			蓄積	1	－	－	0	0	0	0	0	0
	計		面積	842	－	1	4	13	28	51	55	124
			蓄積	204	－	0	0	1	3	6	9	22
	複層林	すぎ	面積	2	－	－	－	1	0	－	－	－
			蓄積	1	－	－	－	0	0	－	－	－
		ひのき	面積	4	－	0	－	0	1	－	0	1
			蓄積	0	－	－	－	0	0	－	0	0
		まつ	面積	－	－	－	－	－	－	－	－	－
			蓄積	－	－	－	－	－	－	－	－	－
		その他針	面積	0	－	－	－	0	0	－	－	－
			蓄積	0	－	－	－	0	0	－	－	－
		針葉樹計	面積	6	－	0	－	1	1	－	0	1
			蓄積	1	－	－	－	0	0	－	0	0
		くぬぎ	面積	－	－	－	－	－	－	－	－	－
			蓄積	－	－	－	－	－	－	－	－	－
		その他広	面積	0	－	－	－	－	0	－	－	－
			蓄積	0	－	－	－	－	0	－	－	－
		広葉樹計	面積	0	－	－	－	－	0	－	－	－
			蓄積	0	－	－	－	－	0	－	－	－
	計		面積	6	－	0	－	1	1	－	0	1
			蓄積	1	－	－	－	0	0	－	0	0
人工林計			面積	848	－	1	4	14	29	51	56	125
			蓄積	205	－	0	0	1	3	6	9	22
天然林	育成単層林	まつ	面積	38	－	－	－	－	0	－	－	2
			蓄積	6	－	－	－	－	－	－	－	0
		その他針	面積	－	－	－	－	－	－	－	－	－
			蓄積	－	－	－	－	－	－	－	－	－
		針葉樹計	面積	38	－	－	－	－	0	－	－	2
			蓄積	6	－	－	－	－	－	－	－	0
		くぬぎなら	面積	－	－	－	－	－	－	－	－	－
			蓄積	－	－	－	－	－	－	－	－	－
		その他広	面積	53	－	0	－	－	0	－	1	7
			蓄積	4	－	－	－	－	－	－	0	0
		広葉樹計	面積	53	－	0	－	－	0	－	1	7
			蓄積	4	－	－	－	－	－	－	0	0
	計		面積	92	－	0	－	－	0	－	1	9
			蓄積	11	－	－	－	－	－	－	0	1
	育成複層林	まつ	面積	22	－	－	－	－	－	－	－	－
			蓄積	3	－	－	－	－	－	－	－	－
		その他針	面積	－	－	－	－	－	－	－	－	－
			蓄積	－	－	－	－	－	－	－	－	－
		針葉樹計	面積	22	－	－	－	－	－	－	－	－
			蓄積	3	－	－	－	－	－	－	－	－
		くぬぎなら	面積	－	－	－	－	－	－	－	－	－
			蓄積	－	－	－	－	－	－	－	－	－
		その他広	面積	2	－	－	2	－	－	－	－	－
			蓄積	0	－	－	0	－	－	－	－	－
		広葉樹計	面積	2	－	－	2	－	－	－	－	－
			蓄積	0	－	－	0	－	－	－	－	－
	計		面積	24	－	－	2	－	－	－	－	－
			蓄積	3	－	－	0	－	－	－	－	－
	天然生林	まつ	面積	119	－	－	－	－	－	－	1	8
			蓄積	19	－	－	－	－	－	－	0	1
		その他針	面積	4	－	－	－	－	－	3	－	1
			蓄積	1	－	－	－	－	－	0	－	0
		針葉樹計	面積	122	－	－	－	－	－	3	1	9
			蓄積	20	－	－	－	－	－	0	0	1
		くぬぎなら	面積	1	－	－	－	－	－	－	－	－
			蓄積	0	－	－	－	－	－	－	－	－
		その他広	面積	3,152	0	0	1	2	17	5	23	14
			蓄積	264	－	－	0	0	1	0	1	1
		広葉樹計	面積	3,153	0	0	1	2	17	5	23	14
			蓄積	264	－	－	0	0	1	0	1	1
	計		面積	3,275	0	0	1	2	17	8	24	23
			蓄積	284	－	－	0	0	1	1	2	2
天然林計			面積	3,390	0	0	3	2	17	8	25	32
			蓄積	298	－	－	0	0	1	1	2	3
立木地計			面積	4,238	0	1	7	16	46	58	80	157
			蓄積	503	－	0	0	1	3	6	10	25

総計	合計		立木地計	竹林			無立木地 未立木		
				計	モウソウ	その他	計	岩石地等	その他
	面積	4,908	4,238	426	193	233	243	5	238
	蓄積	503	503	352	212	140			

（注）森林計画編成資料による（令和3年3月31日現在）。
四捨五入のため、計と内訳が一致しない場合がある。

（単位：面積ha，蓄積：立木/千m^3，竹/千束）

9 齢級	10齢級	11～12齢級	13～14齢級	15～16齢級	17～18齢級	19～20齢級	21齢級以上	区分	樹種	種	林
39	21	84	50	18	14	4	2	面積	すぎ		
14	8	36	24	9	8	2	1	蓄積			
141	53	72	32	12	3	2	0	面積	ひのき	単	人
24	10	15	7	3	1	0	0	蓄積			
8	1	5	5	0	0	0	0	面積	まつ		
1	0	1	1	0	0	0	0	蓄積			
－	－	－	－	－	－	－	－	面積	その他		
－	－	－	－	－	－	－	－	蓄積	針	層	
188	75	160	86	30	17	6	2	面積	針葉樹		
39	18	52	31	12	8	3	1	蓄積	計		
0	－	－	－	－	－	－	－	面積	くぬぎ		
－	－	－	－	－	－	－	－	蓄積			
0	－	－	0	－	－	－	－	面積	その他	林	
0	－	－	0	－	－	－	－	蓄積	広		
0	－	－	0	－	－	－	－	面積	広葉樹		工
0	－	－	0	－	－	－	－	蓄積	計		
188	75	160	87	30	17	6	2	面積	計		
39	18	52	31	12	8	3	1	蓄積			
0	1	0	0	－	0	－	－	面積	すぎ		
0	0	0	0	－	0	－	－	蓄積			
0	1	0	－	－	－	－	－	面積	ひのき	複	
0	0	0	－	－	－	－	－	蓄積			
－	－	－	－	－	－	－	－	面積	まつ		
－	－	－	－	－	－	－	－	蓄積			
－	－	－	－	－	－	－	－	面積	その他		
－	－	－	－	－	－	－	－	蓄積	針	層	
1	1	1	0	－	0	－	－	面積	針葉樹		林
0	0	0	0	－	0	－	－	蓄積	計		
－	－	－	－	－	－	－	－	面積	くぬぎ		
－	－	－	－	－	－	－	－	蓄積			
－	－	－	－	－	－	－	－	面積	その他	林	
－	－	－	－	－	－	－	－	蓄積	広		
－	－	－	－	－	－	－	－	面積	広葉樹		
－	－	－	－	－	－	－	－	蓄積	計		
1	1	1	0	－	0	－	－	面積	計		
0	0	0	0	－	0	－	－	蓄積			
189	76	161	87	30	17	6	2	面積	人工林計		
39	18	52	31	12	8	3	1	蓄積			
8	7	1	8	8	1	0	3	面積	まつ		
1	1	0	1	1	0	0	1	蓄積			
－	－	－	－	－	－	－	－	面積	その他	育	
－	－	－	－	－	－	－	－	蓄積	針		天
8	7	1	8	8	1	0	3	面積	針葉樹	成	
1	1	0	1	1	0	0	1	蓄積	計		
－	－	－	－	－	－	－	－	面積	くぬぎ	単	
－	－	－	－	－	－	－	－	蓄積	なら		
0	3	12	17	7	2	1	0	面積	その他	層	
0	0	1	2	1	0	0	0	蓄積	広		
0	3	12	17	7	2	1	0	面積	広葉樹	林	
0	0	1	2	1	0	0	0	蓄積	計		
8	11	13	25	16	4	2	3	面積	計		
1	1	1	3	2	0	0	1	蓄積			
10	3	1	3	－	－	3	－	面積	まつ		
1	1	0	1	－	－	1	－	蓄積			
－	－	－	－	－	－	－	－	面積	その他	育	
－	－	－	－	－	－	－	－	蓄積	針		
10	3	1	3	－	－	3	－	面積	針葉樹	成	然
1	1	0	1	－	－	1	－	蓄積	計		
－	－	－	－	－	－	－	－	面積	くぬぎ	複	
－	－	－	－	－	－	－	－	蓄積	なら		
－	－	0	－	－	－	－	－	面積	その他	層	
－	－	0	－	－	－	－	－	蓄積	広		
－	－	0	－	－	－	－	－	面積	広葉樹	林	
－	－	0	－	－	－	－	－	蓄積	計		
10	3	1	3	－	－	3	－	面積	計		
1	1	0	1	－	－	1	－	蓄積			
27	13	33	19	8	3	4	2	面積	まつ		
4	2	6	3	1	1	1	0	蓄積			
－	－	0	0	0	－	－	－	面積	その他	天	
－	－	0	0	0	－	－	－	蓄積	針		
27	13	33	19	8	3	4	2	面積	針葉樹	然	
4	2	6	3	1	1	1	0	蓄積	計		林
1	－	0	－	－	－	－	－	面積	くぬぎ	生	
0	－	0	－	－	－	－	－	蓄積	なら		
145	134	747	1,159	587	204	65	50	面積	その他	林	
11	11	63	99	50	17	6	4	蓄積	広		
146	134	747	1,159	587	204	65	50	面積	広葉樹		
11	11	63	99	50	17	6	4	蓄積	計		
172	148	780	1,178	595	207	69	52	面積	計		
14	13	68	103	51	18	6	5	蓄積			
191	162	795	1,206	611	211	74	55	面積	天然林計		
17	15	70	106	54	18	7	5	蓄積			
380	238	956	1,292	641	228	80	57	面積	立木地計		
56	33	122	138	66	27	10	6	蓄積			
								合計	総計		
伐採跡地	民有林人工林率	17.3%						面積			
－								蓄積			

５．民有林の樹種別齢級別森林資源
（７）対馬振興局管内総数

林種		樹種	区分	計	1齢級	2齢級	3齢級	4齢級	5齢級	6齢級	7齢級	8齢級
人工林	単層林	すぎ	面積	7,707	21	0	3	8	14	19	47	125
			蓄積	4,166	2	0	0	1	3	6	16	50
		ひのき	面積	10,924	82	57	96	158	181	293	598	985
			蓄積	2,837	0	1	4	16	25	52	125	235
		まつ	面積	393	0	－	0	2	0	0	1	2
			蓄積	112	－	－	0	0	0	0	0	0
		その他針広	面積	34	－	－	0	0	1	1	－	－
			蓄積	9	－	－	0	0	0	0	－	－
		針葉樹計	面積	19,058	103	57	100	168	196	314	645	1,112
			蓄積	7,123	2	1	4	17	28	58	141	285
		くぬぎ	面積	680	30	35	108	59	43	87	214	64
			蓄積	61	0	1	3	4	3	9	26	8
		その他広	面積	14	0	2	2	0	0	0	4	0
			蓄積	2	－	0	0	0	0	0	0	0
		広葉樹計	面積	694	30	36	110	59	43	87	217	64
			蓄積	62	0	1	3	4	4	9	26	8
	計		面積	19,752	133	93	210	227	239	401	863	1,176
			蓄積	7,186	2	2	7	21	31	67	167	293
	複層林	すぎ	面積	8	－	－	0	－	0	0	0	－
			蓄積	4	－	－	0	－	0	0	0	－
		ひのき	面積	17	－	－	3	0	3	5	1	－
			蓄積	3	－	－	0	0	0	1	0	－
		まつ	面積	－	－	－	－	－	－	－	－	－
			蓄積	－	－	－	－	－	－	－	－	－
		その他針	面積	1	－	－	－	－	0	0	－	－
			蓄積	0	－	－	－	－	0	0	－	－
		針葉樹計	面積	26	－	－	3	0	3	6	1	－
			蓄積	8	－	－	0	0	0	1	0	－
		くぬぎ	面積	1	－	－	－	－	－	0	－	－
			蓄積	0	－	－	－	－	－	0	－	－
		その他広	面積	2	1	－	－	－	－	1	－	－
			蓄積	0	－	－	－	－	－	0	－	－
		広葉樹計	面積	3	1	－	－	－	－	1	－	－
			蓄積	0	－	－	－	－	－	0	－	－
	計		面積	29	1	－	3	0	3	7	1	－
			蓄積	8	－	－	0	0	0	1	0	－
人工林計			面積	19,781	134	93	212	227	243	407	864	1,176
			蓄積	7,194	2	2	7	21	32	68	167	293
天然林	育成単層林	まつ	面積	－	－	－	－	－	－	－	－	－
			蓄積	－	－	－	－	－	－	－	－	－
		その他針	面積	2	－	－	－	－	－	－	－	－
			蓄積	1	－	－	－	－	－	－	－	－
		針葉樹計	面積	2	－	－	－	－	－	－	－	－
			蓄積	1	－	－	－	－	－	－	－	－
		くぬぎなら	面積	729	5	2	9	4	15	25	53	90
			蓄積	110	0	0	0	0	1	3	6	12
		その他広	面積	258	－	0	2	0	1	6	25	23
			蓄積	40	－	0	0	0	0	1	3	3
		広葉樹計	面積	987	5	2	11	4	16	31	78	112
			蓄積	150	0	0	0	0	1	3	9	15
	計		面積	989	5	2	11	4	16	31	78	112
			蓄積	150	0	0	0	0	1	3	9	15
	育成複層林	まつ	面積	0	－	－	－	－	－	－	－	－
			蓄積	0	－	－	－	－	－	－	－	－
		その他針	面積	－	－	－	－	－	－	－	－	－
			蓄積	－	－	－	－	－	－	－	－	－
		針葉樹計	面積	0	－	－	－	－	－	－	－	－
			蓄積	0	－	－	－	－	－	－	－	－
		くぬぎなら	面積	223	2	1	－	0	0	－	3	17
			蓄積	36	－	0	－	0	0	－	0	2
		その他広	面積	56	0	0	1	0	22	32	0	－
			蓄積	5	－	0	0	0	2	3	0	－
		広葉樹計	面積	279	2	1	1	0	22	32	3	17
			蓄積	41	－	0	0	0	2	3	0	2
	計		面積	279	2	1	1	0	22	32	3	17
			蓄積	41	－	0	0	0	2	3	0	2
	天然生林	まつ	面積	163	－	－	－	－	2	4	－	0
			蓄積	46	－	－	－	－	0	1	－	0
		その他針	面積	38	2	0	0	－	－	－	－	－
			蓄積	10	0	0	0	－	－	－	－	－
		針葉樹計	面積	201	2	0	0	－	2	4	－	0
			蓄積	57	0	0	0	－	0	1	－	0
		くぬぎなら	面積	9,753	93	81	110	52	99	165	372	557
			蓄積	1,548	3	2	3	3	8	17	44	74
		その他広	面積	25,864	243	188	210	110	356	347	811	1,082
			蓄積	4,155	14	5	6	7	30	36	96	144
		広葉樹計	面積	35,617	336	268	320	162	455	512	1,183	1,639
			蓄積	5,702	16	6	9	10	39	53	140	217
	計		面積	35,818	338	269	321	162	457	516	1,183	1,640
			蓄積	5,759	17	6	9	10	39	53	140	217
天然林計			面積	37,086	345	272	332	166	495	579	1,264	1,769
			蓄積	5,950	17	6	9	10	42	60	150	235
立木地計			面積	56,868	479	365	544	393	738	987	2,127	2,945
			蓄積	13,144	19	8	17	31	74	128	317	528

総計		合計	立木地計	竹林			無立木地 未立木		
				計	モウソウ	その他	計	岩石地等	その他
	面積	58,127	56,868	225	79	146	998	435	563
	蓄積	13,144	13,144	175	87	88			

（注）森林計画編成資料による（令和3年3月31日現在）。
四捨五入のため、計と内訳が一致しない場合がある。

（単位：面積ha，蓄積：立木/千m^3，竹/千束）

9齢級	10齢級	11～12齢級	13～14齢級	15～16齢級	17～18齢級	19～20齢級	21齢級以上	区分	樹種	種	林
290	786	3,531	2,325	312	119	70	37	面積	すぎ	単層林	人工林
129	376	1,878	1,355	201	78	46	25	蓄積			
1,857	2,861	3,037	659	27	16	12	5	面積	ひのき		
485	782	878	214	9	6	4	2	蓄積			
3	6	228	133	2	2	1	12	面積	まつ		
1	2	65	39	1	1	0	4	蓄積			
0	1	29	1	－	－	－	－	面積	その他針		
0	0	8	0	－	－	－	－	蓄積			
2,150	3,654	6,824	3,118	341	138	83	55	面積	針葉樹計		
614	1,160	2,829	1,608	211	85	51	30	蓄積			
18	8	9	7	－	－	－	－	面積	くぬぎ		
3	1	2	1	－	－	－	－	蓄積			
1	2	0	1	2	－	－	－	面積	その他広		
0	0	0	0	0	－	－	－	蓄積			
19	10	9	8	2	－	－	－	面積	広葉樹計		
3	2	2	1	0	－	－	－	蓄積			
2,169	3,663	6,834	3,126	343	138	83	55	面積	計		
617	1,162	2,830	1,610	211	85	51	30	蓄積			
－	1	4	2	0	0	－	0	面積	すぎ	複層林	
－	0	2	1	0	0	－	0	蓄積			
0	1	3	1	0	－	0	－	面積	ひのき		
0	0	1	0	0	－	0	－	蓄積			
－	－	－	－	－	－	－	－	面積	まつ		
－	－	－	－	－	－	－	－	蓄積			
－	－	1	－	－	－	－	－	面積	その他針		
－	－	0	－	－	－	－	－	蓄積			
0	1	8	3	1	0	0	0	面積	針葉樹計		
0	0	3	2	0	0	0	0	蓄積			
－	－	0	－	1	－	－	－	面積	くぬぎ		
－	－	0	－	0	－	－	－	蓄積			
－	－	－	－	－	－	－	－	面積	その他広		
－	－	－	－	－	－	－	－	蓄積			
－	－	0	－	1	－	－	－	面積	広葉樹計		
－	－	0	－	0	－	－	－	蓄積			
0	1	8	3	1	0	0	0	面積	計		
0	0	3	2	0	0	0	0	蓄積			
2,169	3,664	6,842	3,129	344	138	83	55	面積	人工林計		
617	1,162	2,834	1,611	211	85	51	30	蓄積			
－	－	－	－	－	－	－	－	面積	まつ	育成単層林	天然林
－	－	－	－	－	－	－	－	蓄積			
2	－	－	－	－	－	－	－	面積	その他針		
1	－	－	－	－	－	－	－	蓄積			
2	－	－	－	－	－	－	－	面積	針葉樹計		
1	－	－	－	－	－	－	－	蓄積			
74	96	260	90	9	－	－	－	面積	くぬぎ		
11	15	44	16	2	－	－	－	蓄積	なら		
26	31	89	46	9	－	－	－	面積	その他広		
4	5	15	8	2	－	－	－	蓄積			
99	127	349	136	17	－	－	－	面積	広葉樹計		
14	20	59	24	3	－	－	－	蓄積			
101	127	349	136	17	－	－	－	面積	計		
15	20	59	24	3	－	－	－	蓄積			
－	－	－	0	－	－	－	－	面積	まつ	育成複層林	
－	－	－	0	－	－	－	－	蓄積			
－	－	－	－	－	－	－	－	面積	その他針		
－	－	－	－	－	－	－	－	蓄積			
－	－	－	0	－	－	－	－	面積	針葉樹計		
－	－	－	0	－	－	－	－	蓄積			
25	42	80	39	11	2	－	－	面積	くぬぎ		
4	7	13	7	2	0	－	－	蓄積	なら		
－	－	－	－	－	－	－	－	面積	その他広		
－	－	－	－	－	－	－	－	蓄積			
25	42	80	39	11	2	－	－	面積	広葉樹計		
4	7	13	7	2	0	－	－	蓄積			
25	42	80	39	11	2	－	－	面積	計		
4	7	13	7	2	0	－	－	蓄積			
0	3	53	70	11	5	7	6	面積	まつ	天然生林	
0	1	15	21	3	2	2	2	蓄積			
4	－	1	7	13	5	3	2	面積	その他針		
1	－	0	2	4	2	1	1	蓄積			
4	3	54	77	24	11	11	8	面積	針葉樹計		
1	1	16	22	7	3	3	2	蓄積			
730	794	2,738	2,963	739	237	11	11	面積	くぬぎ		
106	123	465	522	131	42	2	2	蓄積	なら		
1,907	2,016	7,870	7,485	2,213	821	98	106	面積	その他広		
276	313	1,339	1,319	390	145	17	19	蓄積			
2,637	2,810	10,608	10,448	2,952	1,058	108	117	面積	広葉樹計		
382	437	1,804	1,842	521	187	19	21	蓄積			
2,642	2,813	10,663	10,526	2,977	1,069	119	125	面積	計		
383	438	1,820	1,864	528	190	22	23	蓄積			
2,768	2,982	11,092	10,701	3,006	1,071	119	125	面積	天然林計		
401	464	1,892	1,895	533	190	22	23	蓄積			
4,937	6,647	17,934	13,830	3,349	1,209	202	180	面積	立木地計		
1,018	1,626	4,725	3,506	745	275	73	53	蓄積			
伐採跡地	民有林人工林率 34.0%							合計	総計		
36								面積			
								蓄積			

6. 公益的機能別施業森林等の区分別森林資源

単位　面積:ha

地方機関	市町名	森林面積	公益的機能別施業森林												公益的機能別施業森林以外		木材生産合計 ※重複を省く	公益的機能別指定率（%）
			公益的機能別施業森林の区分										合計 ※重複を省く					
			水源の涵養		災害防止及び土壌保全		快適環境形成		保健文化		その他の公益的機能							
				うち木材生産		うち木材生産		うち木材生産		うち木材生産		うち木材生産		うち木材生産		うち木材生産		
県央振興局	長崎市	20,785	5,491	1,785	32		10	10	256	57			5,732	1,795	15,053	583	2,378	28
	諫早市	14,477	7,671	7,671	50	50							7,671	7,671	6,805		7,671	53
	大村市	3,615	1,273	1,273					22				1,295	1,273	2,320	2,311	3,584	36
	西海市	11,747	10,785	5,990			2	2					10,787	5,991	960	945	6,936	92
	長与町	992	492		207								521	0	471	471	471	42
	時津町	810	300		1	1			4	4			305	5	505	505	509	49
	東彼杵町	3,182	1,081	1,081	304	198			104	50			1,426	1,330	1,756	1,381	2,711	45
	川棚町	2,117	778	628	234	141			205	58			1,217	827	900	172	999	57
	波佐見町	3,407	2,531	2,477	393	335			40	20			2,702	2,594	705	571	3,165	79
	計	61,129	30,404	20,905	1,220	726	12	12	630	189	0	0	31,656	21,485	29,475	6,938	28,423	52
県北振興局	佐世保市	19,545	15,949	7,593	9,481	3,897	117	55	6,036	1,719			18,469	7,618	1,076	67	7,685	94
	平戸市	12,354	6,843	1,020					46	2	5,341		12,230	1,020	24		1,020	100
	松浦市	5,914	2,224	2,157					121	1	3,526		5,870	2,157	44		2,157	99
	小値賀町	1,100	356				527		217				1,100					100
	佐々町	1,746	1,302	1,302					47	47	450		1,683	1,302	63		1,302	96
	計	40,659	26,674	12,071	9,481	3,897	644	55	6,467	1,769	9,317	0	39,352	12,097	1,207	67	12,164	97
島原振興局	島原市	982			398	191	12						411	191	571	63	254	42
	雲仙市	6,599	1,716	1,716	1,485	1,485	6		595	391			3,802	3,592	2,797	397	3,989	58
	南島原市	5,206	2,107	2,017	521	344	24						2,651	2,361	2,554	179	2,540	51
	計	12,786	3,823	3,733	2,404	2,020	42	0	595	391	0	0	6,864	6,145	5,923	638	6,783	54
五島振興局	五島市	23,762	20,536	5,875	742	402			799				22,031	6,017	1,731	260	6,276	93
	新上五島町	16,931	12,364	6,032	690	185	742	291	2,661	383			16,386	6,678	545	71	6,749	97
	計	40,693	32,900	11,907	1,433	586	742	291	3,459	383	0	0	38,417	12,695	2,276	330	13,025	94
壱岐振興局	壱岐市	4,908	2,756	367	125	6	499		282				3,497	367	1,411		367	71
対馬振興局	対馬市	58,127	51,087	12,518	1,417	208			2,745	545			41,978	13,271	2,996	342	13,613	95
総計		218,302	147,643	61,501	16,080	7,443	1,940	358	14,178	3,277	9,317	0	161,762	66,060	43,288	8,315	74,375	80

（注）森林計画編成資料による（令和3年3月31日現在）。
四捨五入のため、計と内訳が一致しない場合がある。

Ⅲ 林 業 経 営

1．経済活動別総生産

単位 ： 百万円

区分		総生産	第1次産業				第2次産業	その他の経済活動	輸入品に課される税・関税等
			計	農業	林業	水産業			
	24年度	4,230,810	115,165	68,478	4,301	42,386	762,719	3,330,754	22,172
	25年度	4,233,554	110,883	67,584	4,308	38,991	729,119	3,367,718	25,834
	26年度	4,164,296	113,959	69,692	4,425	39,842	630,301	3,382,215	37,821
	27年度	4,460,700	130,232	78,307	5,014	46,911	881,524	3,430,098	18,846
	28年度	4,566,158	134,047	83,072	5,066	45,909	963,113	3,448,500	20,498
	前年度比	102%	103%	106%	101%	98%	109%	101%	109%
県央	小計	2,897,262	35,438	26,506	1,015	7,917	706,107	2,084,752	11,982
	長崎市	1,593,010	10,238	3,789	72	6,377	216,286	1,293,354	6,447
	諫早市	628,753	10,124	9,531	222	371	308,771	315,717	2,689
	大村市	302,007	3,374	3,103	129	142	67,894	235,692	1,301
	西海市	113,060	7,015	5,715	364	936	64,805	51,315	521
	西彼杵郡	166,408	1,909	1,854	27	28	24,201	127,829	652
	東彼杵郡	94,024	2,778	2,514	201	63	24,150	60,845	372
島原	小計	341,295	41,696	37,799	2,214	1,683	32,945	261,355	1,420
	島原市	129,863	10,241	9,666	323	252	13,218	104,879	542
	雲仙市	111,011	16,830	14,681	1,058	1,091	11,882	78,773	454
	南島原市	100,421	14,625	13,452	833	340	7,845	77,703	424
県北	小計	975,825	33,958	9,462	1,403	23,093	117,212	804,705	4,032
	佐世保市	752,274	14,734	5,636	217	8,881	76,103	653,069	3,151
	平戸市	84,073	10,097	2,664	594	6,839	7,199	64,443	350
	松浦市	85,976	8,103	464	553	7,086	17,358	57,039	329
	北松浦郡	53,502	1,024	698	39	287	16,552	30,154	202
五島	小計	161,254	14,591	4,178	364	10,049	9,658	135,226	680
	五島市	102,957	7,437	4,070	176	3,191	6,691	87,001	428
	新上五島町	58,297	7,154	108	188	6,858	2,967	48,225	252
壱岐	壱岐市	71,882	4,958	3,195	10	1,753	9,343	58,158	307
対馬	対馬市	98,147	8,103	464	553	7,086	6,259	85,902	425

注 1 平成28年度長崎県の市町民経済計算（平成31年3月31日）による。
2 「平成28年度長崎県の市町民経済計算」では平成18年度まで遡及改訂を行っていることから、旧年度分も遡って計算されており平成27年度版以前掲載の計数とは接続しないため、当該資料により作成している本表も「令和元年度 長崎県の森林・林業統計（令和2年10月）」以前に掲載の計数とは接続しない。
3 四捨五入のため、合計数値が一致しない場合がある。

２．森林経営計画の認定実績

（令和２年度末現在）

地方機関	所有形態	森林面積(ha)			森林経営計画認定面積（ha）			経営計画カバー率（%）		
		林種別		計	林種別		計	林種別		計
		人工林	天然林等		人工林	天然林等		人工林	天然林等	
県央	私有林	24,144.94	31,597.71	55,742.65	8,162.44	1,797.26	9,959.70	33.8	5.7	17.9
	公有林	4,584.46	802.25	5,386.71	3,204.29	1,290.70	4,494.99	69.9	160.9	83.4
	計	28,729.40	32,399.96	61,129.36	11,366.73	3,087.96	14,454.69	39.6	9.5	23.6
県北	私有林	14,709.26	22,660.84	37,370.10	4,059.17	1,080.12	5,139.29	27.6	4.8	13.8
	公有林	1,961.33	1,327.56	3,288.89	1,134.62	727.84	1,862.46	57.8	54.8	56.6
	計	16,670.59	23,988.40	40,658.99	5,193.79	1,807.96	7,001.75	31.2	7.5	17.2
島原	私有林	6,240.86	4,458.91	10,699.77	538.73	27.81	566.54	8.6	0.6	5.3
	公有林	1,474.97	611.51	2,086.48	1,001.34	141.35	1,142.69	67.9	23.1	54.8
	計	7,715.83	5,070.42	12,786.25	1,540.07	169.16	1,709.23	20.0	3.3	13.4
五島	私有林	12,596.61	16,517.90	29,114.51	2,684.49	1,303.58	3,988.07	21.3	7.9	13.7
	公有林	5,456.94	6,121.57	11,578.51	3,462.69	1,947.27	5,409.96	63.5	31.8	46.7
	計	18,053.55	22,639.47	40,693.02	6,147.18	3,250.85	9,398.03	34.0	14.4	23.1
壱岐	私有林	785.11	3,888.66	4,673.77	22.29	0.37	22.66	2.8	0.0	0.5
	公有林	62.64	171.18	233.82	24.28	0.15	24.43	38.8	0.1	10.4
	計	847.75	4,059.84	4,907.59	46.57	0.52	47.09	5.5	0.0	1.0
対馬	私有林	18,182.19	37,312.31	55,494.50	10,534.01	12,126.54	22,660.55	57.9	32.5	40.8
	公有林	1,598.99	1,033.22	2,632.21	1,611.53	1,042.91	2,654.44	100.8	100.9	100.8
	計	19,781.18	38,345.53	58,126.71	12,145.54	13,169.45	25,314.99	61.4	34.3	43.6
合計	私有林	76,658.97	116,436.33	193,095.30	26,001.13	16,335.68	42,336.81	33.9	14.0	21.9
	公有林	15,139.33	10,067.29	25,206.62	10,438.75	5,150.22	15,588.97	69.0	51.2	61.8
	計	91,798.30	126,503.62	218,301.92	36,439.88	21,485.90	57,925.78	39.7	17.0	26.5

※森林経営計画認定面積は実面積で、林班計画と他の計画の重複認定は除外している。
※森林面積は森林計画編成資料による（令和3年3月31日現在）。
※森林経営計画の認定と森林計画編成の時期の違いにより、森林経営計画認定面積が森林面積を上回る場合がある。

３．所有形態別森林面積

市町	総土地	森林総数	国有林 総数	林野庁所管 総数	国有林	官行造林地	その他省庁	民 総数	公有林 総数	県営林	県有地	市町営林	市町有地
県総数	413,098	242,419	24,117	23,655	21,495	2,161	463	218,302	28,109	5,563	985	14,857	5,922
県央	133,319	67,152	6,023	5,888	5,516	372	135	61,129	8,271	1,818	583	4,359	1,363
長崎市	40,586	21,805	1,021	1,021	834	187	－	20,785	2,915	705	329	1,584	251
諫早市	34,179	14,510	34	34	－	34	－	14,477	2,588	425	81	1,687	306
大村市	12,673	5,959	2,344	2,344	2,344	－	－	3,615	607	143	12	316	126
西海市	24,160	13,385	1,638	1,638	1,611	27	－	11,747	1,575	478	133	684	281
長与町	2,873	992	－	－	－	－	－	992	42	－	1	40	1
時津町	2,094	850	40	40	－	40	－	810	82	－	1	13	66
東彼杵町	7,429	3,956	774	774	690	85	－	3,182	156	67	0	10	77
川棚町	3,725	2,117	－	－	－	－	－	2,117	176	－	25	20	130
波佐見町	5,600	3,443	37	37	37	－	－	3,407	129	－	－	4	125
県北	84,944	42,655	1,996	1,750	1,650	100	247	40,659	3,289	452	96	254	2,449
佐世保市	42,601	20,775	1,230	1,230	1,230	－	－	19,545	1,788	184	68	185	1,340
平戸市	23,512	12,754	400	400	304	96	－	12,354	920	189	25	39	650
松浦市	13,055	6,034	120	120	116	4	－	5,914	203	79	2	26	87
小値賀町	2,550	1,100	－	－	－	－	－	1,100	356	－	1	1	354
佐々町	3,226	1,746	－	－	－	－	－	1,746	21	－	0	3	18
島原	46,740	19,852	7,065	7,065	7,065	－	－	12,787	2,105	331	220	1,409	125
島原市	8,296	3,583	2,602	2,602	2,602	－	－	982	257	－	113	121	8
雲仙市	21,431	10,367	3,768	3,768	3,768	－	－	6,599	1,398	178	81	1,070	65
南島原市	17,013	5,901	695	695	695	－	－	5,206	450	153	26	218	53
五島	63,411	44,698	4,005	4,005	3,081	924	0	40,693	11,579	1,599	21	7,637	1,765
五島市	42,012	27,229	3,467	3,467	3,081	386	－	23,762	6,268	1,253	9	2,996	1,460
新上五島町	21,399	17,469	538	538	－	538	－	16,931	5,311	346	12	4,641	305
壱岐市	13,942	4,908	－	－	－	－	－	4,908	234	14	2	124	93
対馬市	70,742	63,155	5,028	4,948	4,183	765	80	58,127	2,632	1,350	62	1,074	125

(注)・総土地は、国土地理院「令和3年全国都道府県市区町村別面積調(令和3年4月1日現在)」による。

・国有林は、長崎森林管理署資料(令和3年3月現在)による。

・民有林は、森林計画編成資料による(令和3年3月31日現在)。

・国有林のその他省庁所管については、平成24年度実施「森林資源現況調査」によるが、森林計画区毎の数値であるため、「島原」は「県央」へ、「壱岐」は「五島」へ併せて記載している。

・四捨五入のため、計と内訳が一致しない場合がある。

単位（面積:ha）

有林												市町
		私有林										
財産区有林	学校林	総数	個人	会社	森組有林	生組有林	社寺有林	集落有林	共同共有	林業公社	森林研究・整備機構	
556	226	190,191	138,265	5,619	95	5,722	2,152	8,386	13,339	14,262	2,352	
13	135	52,858	37,715	3,195	63	1,113	615	1,659	4,634	2,412	1,453	
13	33	17,870	13,003	1,308	41	258	174	148	1,476	1,206	256	長崎
－	89	11,888	7,358	902	－	496	106	785	2,058	0	183	諫早
－	10	3,007	2,509	101	6	5	107	143	136	－	－	大村
－	－	10,171	6,868	684	15	322	206	133	213	740	991	西海
－	－	950	802	17	－	－	2	21	58	50	－	長与
－	1	728	588	57	－	－	0	－	53	29	－	時津
－	1	3,026	2,295	19	－	20	9	284	297	102	－	東彼
－	－	1,941	1,578	75	－	12	6	116	100	53	－	川棚
－	－	3,277	2,716	31	－	－	5	27	244	231	24	波佐
－	38	37,370	28,392	817	17	935	356	1,244	2,823	2,727	59	
－	12	17,756	13,999	584	3	261	165	258	1,365	1,062	59	佐世
－	17	11,435	8,413	79	3	605	145	551	641	997	－	平戸
－	9	5,711	4,548	84	2	64	24	412	215	362	－	松浦
－	－	744	262	1	－	－	12	1	468	－	－	小値
－	－	1,724	1,171	69	9	5	9	22	134	306	－	佐々
16	4	10,680	9,131	590	0	205	65	171	505	－	14	
16	－	724	685	8	－	0	4	－	27	－	－	島原
－	4	5,201	4,087	466	0	205	44	124	260	－	14	雲仙
－	－	4,755	4,358	116	－	－	16	46	218	－	－	南島
528	28	29,115	15,895	224	16	3,224	516	4,771	1,721	1,921	826	
528	21	17,495	8,609	145	16	2,815	213	2,881	1,057	932	826	五島
0	7	11,620	7,286	78	－	409	303	1,890	664	989	－	新上
－	－	4,674	4,259	50	－	－	84	1	279	－	－	壱岐
－	21	55,495	42,873	744	－	244	515	539	3,378	7,201	－	対馬

4. 森林整備地域活動支援交付金交付実績

単位（交付額：円）

市　町	第１期	第２期	第３期	第４期		
	１４～１８年度	１９～２３年度	２４～２８年度	２年度		２９年度～２年度
	交付額	交付額	交付額	協定数	交付額	交付額
長崎市	85,425,000	47,694,545	25,118,847			4,590,000
諫早市	53,463,900	39,793,492	22,000,000			
大村市	15,681,400	18,297,260	17,457,740	1	2,030,000	7,770,000
西海市	74,847,300	39,202,181	23,961,560			1,440,000
長与町	9,821,500	1,232,000	570,000			500,000
時津町	4,056,800	452,800				
東彼杵町	25,997,600	11,979,850	8,231,255			180,000
川棚町	14,166,300	3,698,800	3,466,300			270,000
波佐見町	22,530,700	6,125,777	6,198,592			90,000
県央振興局 計	305,990,500	168,476,705	107,004,294	1	2,030,000	14,840,000
佐世保市	76,030,500	32,906,550	21,596,080	1	302,080	4,402,080
平戸市	50,840,300	44,630,100	10,630,000			1,470,000
松浦市	13,740,700	10,593,800	4,519,000	1	153,394	843,394
小値賀町	600,000					
佐々町	12,092,000	9,771,500	4,733,140			780,000
県北振興局 計	153,303,500	97,901,950	41,478,220	2	455,474	7,495,474
島原市	1,788,500		57,800			
雲仙市	24,846,500	7,141,300	5,130,248			
南島原市	9,614,000	141,550	361,978			
島原振興局 計	36,249,000	7,282,850	5,550,026			
五島市	76,681,500	18,537,332	5,993,908	1	760,000	9,234,000
新上五島町	71,070,300	17,078,549	10,422,446			4,929,647
五島振興局 計	147,751,800	35,615,881	16,416,354	1	760,000	14,163,647
対馬市	341,777,300	183,808,312	109,718,240	1	2,816,000	31,861,000
対馬振興局 計	341,777,300	183,808,312	109,718,240	1	2,816,000	31,861,000
合計	985,072,100	493,085,698	280,167,134	5	6,061,474	68,360,121

５．保有山林を有する林家戸数

単位：戸

区分 市町村	総数	保有山林面積規模別林家数							
		1～3ha未満	3～5ha	5～10	10～20	20～30	30～50	50～100	100ha以上
県総数	13,656	10,027	1,808	1,063	442	141	91	60	24
県　央	5,137	X	X	X	X	X	X	X	X
長崎市	1,427	1,094	194	80	31	12	8	5	3
諫早市	1,170	935	132	67	26	5	2	2	1
大村市	285	229	28	13	8	3	1	1	2
西海市	875	691	110	49	19	4	2	－	－
長与町	137	102	18	15	1	1	－	－	－
時津町	102	X	X	X	X	X	X	X	X
東彼杵町	385	277	69	26	10	2	－	1	－
川棚町	241	164	41	24	10	1	－	1	－
波佐見町	515	352	83	56	20	3	1	－	－
県　北	3,270	X	X	X	X	X	X	X	X
佐世保市	1,148	880	158	82	19	4	3	2	－
江迎町	230	157	48	22	3	－	－	－	－
鹿町町	187	136	33	14	4	－	－	－	－
平戸市	858	738	76	26	13	5	－	－	－
松浦市	636	513	79	33	8	1	1	1	－
小値賀町	2	X	X	X	X	X	X	X	X
佐々町	209	164	21	16	7	1	－	－	－
島　原	1,414	1,173	147	68	19	5	1	1	0
島原市	122	98	14	6	3	1	－	－	－
雲仙市	644	524	76	32	8	3	－	1	－
南島原市	648	551	57	30	8	1	1	－	－
五　島	1,394	1,147	129	90	23	3	1	0	1
五島市	625	514	61	36	12	2	－	－	－
新上五島町	769	633	68	54	11	1	1	－	1
壱岐市	359	331	20	7	－	－	－	－	1
対馬市	2,082	870	409	364	218	91	71	44	15

（注）2010年世界農林業センサス（農林業経営体調査）結果による。
2000年から定義が変更され、林家は保有山林面積が10a以上から1ha以上となった。
林家戸数が2戸しかない小値賀町及びその次に林家戸数が少ない時津町については、
被調査客体の秘密保護の観点から、総数のみ掲載し、内訳は「X」としている。

6. 保有山林面積規模別の林業事業体数

単位：経営体

区分 / 市町村	総数	保有山林面積規模別林業事業体数									
		保有山林なし	3ha未満	3 ～ 5ha	5 ～ 10	10 ～ 20	20 ～ 30	30 ～ 50	50 ～ 100	100 ～ 500	500ha以上
県総数	559	11	18	187	142	72	42	28	27	25	7
県　央	181	5	3	71	54	14	10	5	6	9	4
長崎市	31	2	1	5	9	1	4	3	1	3	2
諫早市	45	1	－	18	11	5	2	－	3	4	1
大村市	21	1	－	12	4	2	1	－	－	1	－
西海市	14	1	－	6	2	1	－	－	2	1	1
長与町	5	－	－	2	2	－	－	1	－	－	－
時津町	－	－	－	－	－	－	－	－	－	－	－
東彼杵町	20	－	－	10	6	1	3	－	－	－	－
川棚町	16	－	－	6	8	1	－	1	－	－	－
波佐見町	29	－	2	12	12	3	－	－	－	－	－
県　北	130	X	X	X	X	X	X	X	X	X	X
佐世保市	65	1	6	26	20	9	1	1	1	－	－
平戸市	24	1	2	10	7	1	1	－	1	1	－
松浦市	39	－	2	20	9	5	2	1	－	－	－
小値賀町	－	－	－	－	－	－	－	－	－	－	－
佐々町	2	X	X	X	X	X	X	X	X	X	X
島　原	50	X	X	X	X	X	X	X	X	X	X
島原市	4	X	X	X	X	X	X	X	X	X	X
雲仙市	26	2	1	12	3	3	3	－	1	1	－
南島原市	20	－	1	9	7	2	－	－	－	1	－
五　島	38	1	0	9	9	8	0	3	1	5	2
五島市	32	－	－	8	8	7	－	3	1	4	1
新上五島町	6	1	－	1	1	1	－	－	－	1	1
壱岐市	4	－	－	1	3	－	－	－	－	－	－
対馬市	156	1	2	28	28	29	24	18	17	8	1

（注）2015年農林業センサス（林業経営体調査）結果による。
林業事業体数が1経営体しかない佐々町及びその次に林業事業体数が少ない島原市については、
被調査客体の秘密保護の観点から、総数のみ掲載し、内訳は「X」としている。

7. 在村・不在村者別私有林面積

単位（面積：ha）

地方機関別	計	森林組合加入者面積	在村者	森林組合加入者面積	不在村者 小計	森林組合加入者面積	県内	森林組合加入者面積	県外	森林組合加入者面積
県　央	49,140	24,336	45,105	23,404	4,035	932	2,528	582	1,507	350
県　北	35,143	23,352	33,434	22,178	1,709	1,174	750	564	959	610
島　原	10,955	8,279	9,543	7,606	1,412	673	1,175	659	237	14
五　島	26,664	18,086	25,214	17,780	1,450	306	960	98	490	208
壱　岐	4,702	983	4,218	887	484	96	227	47	257	49
対　馬	48,278	43,052	46,088	42,599	2,190	453	1,004	－	1,186	453
計	174,882	118,088	163,602	114,454	11,280	3,634	6,644	1,950	4,636	1,684

（注）2005年農林業センサス結果報告書－農山村地域調査－［長崎県］による。

８「森林の土地の所有者届出制度」届出実績

単位(面積:ha)

地方機関	市町名	令和2年	
		件数	面積
県央振興局	長崎市	36	177.16
	諫早市	14	11.74
	大村市	9	20.97
	長与町	9	6.43
	時津町	2	0.67
	西海市	4	4.84
	東彼杵町	42	52.07
	川棚町	4	4.66
	波佐見町	42	4.53
県央振興局　計		162	283.07
県北振興局	佐世保市	45	102.99
	平戸市	4	1.45
	松浦市	14	14.32
	小値賀町	－	－
	佐々町	－	－
県北振興局　計		63	118.76
島原振興局	島原市	－	－
	雲仙市	3	2.12
	南島原市	5	2.42
島原振興局　計		8	4.54
五島振興局	五島市	6	4.73
	新上五島町	8	11.09
五島振興局　計		14	15.82
壱岐振興局	壱岐市	76	43.53
対馬振興局	対馬市	11	24.93
合計		334	490.65

(注) 1. 令和2年1月1日から令和2年12月31日までの間に届出のあったものを記載する。
(注) 2. 面積は小数第3位を四捨五入し、小数第2位までとするため、計と内訳が一致しない場合がある。

Ⅳ 造　　林

1．施行主体別人工造林実績

単位(面積：ha)

区分 / 年度		総　数	県	市　町	公　社	森林研究・整備機構	その他	
							補助造林	融資自力
28		45.75	−	−	−	2	39.39	−
29		50.07	−	−	−	10	40.07	−
30		45.40	−	−	−	5	40.40	−
元		48.84	−	−	−	7	41.67	0.17
2		58.95	−	−	−	−	58.95	−
内訳	県　央	20.95	−	−	−	−	20.95	−
	県　北	5.03	−	−	−	−	5.03	−
	島　原	1.24	−	−	−	−	1.24	−
	五　島	−	−	−	−	−	−	−
	壱　岐	−	−	−	−	−	−	−
	対　馬	31.73	−	−	−	−	31.73	−

注 補助造林、融資造林、その他造林の合計である。その他は、その他補助造林と公有・公社・森林研究・整備機構を除く融資及び自力造林の合計（治山を含む）。

・四捨五入のため、計と内訳が一致しない場合がある。

2．樹種別人工造林実績

単位(面積：ha)

区分 / 年度		総　数	針葉樹						広葉樹	
			計	スギ	ヒノキ	マツ	外国マツ	その他	その他広葉樹	内 くぬぎ・こなら
28		46	26	0	25	−	−	−	21	(19)
29		50	25	4	26	−	−	−	19	(17)
30		45	30	7	24	−	−	−	15	(13)
元		49	31	8	19	−	−	0	22	(18)
2		59	48	3	45	−	−	−	11	(11)
内訳	県　央	21	12	−	12	−	−	−	9	9
	県　北	5	4	−	4	−	−	−	1	1
	島　原	1	1	−	1	−	−	−	−	−
	五　島	−	−	−	−	−	−	−	−	−
	壱　岐	−	−	−	−	−	−	−	−	−
	対　馬	32	30	3	27	−	−	−	1	1

・四捨五入のため、計と内訳が一致しない場合がある。

3．補助・融資・自力別人工造林実績

単位(面積：ha)

区分 / 年度		総　数			一般造林			森林研究・整備機構	保安林	その他
			再造林	拡大造林	補　助	融　資	自　力			
28		46	24	22	44	−	0	2	−	−
29		50	12	38	40	−	0	10	−	−
30		45	19	26	40	−	0	5	−	−
元		49	23	26	42	−	−	7	0	−
2		59	29	30	59	−	−	−	−	−
内訳	県　央	21	13	8	21	−	−	−	−	−
	県　北	5	5	−	5	−	−	−	−	−
	島　原	1	1	−	1	−	−	−	−	−
	五　島	−	−	−	−	−	−	−	−	−
	壱　岐	−	−	−	−	−	−	−	−	−
	対　馬	32	10	22	32	−	−	−	−	−

・四捨五入のため、計と内訳が一致しない場合がある。

４．保育事業等実績（補助）

単位（面積：ｈａ、延長:ｍ）

区分 / 年度	単層林整備						複層林整備		衛生伐	鳥獣害防止施設	
	樹下植栽等	下　刈	除伐等	枝打ち	更新伐	被害跡地	樹下植栽	保　　育		枝条巻付	防鹿ネット
28	16	253	187	1	－	－	－	5	－	－	12,850
29	5	238	277	5	12	－	7	8	387	1	7,750
30	1	204	279	1	17	－	－	6	110	1	8,950
元	2	207	169	－	9	－	4	－	136	1	10,500
2	1	226	503	7	5	－	2	11	136	7	13,870

注　面積及び延長は１未満は切り上げ、１以上は小数第１位を四捨五入し、整数とする。

区分 / 年度		育成単層林						育成複層林										鳥獣害防止施設	
		樹下植栽等	下刈	除伐等（間伐含まず）	枝打ち	更新伐	被害地等	樹下植栽		下　刈	枝打ち	除伐等	更新伐				衛生伐	枝条巻付	防鹿ネット
		改良				整理伐	倒木起こし等	樹下植栽等	改良				整理伐	人工林整理伐	長期育成循環	その他	衛生伐	(ha)	(m)
2	森林環境保全直接支援事業		224.43	487.86	7.31	5.14												6.64	9,850
	特定森林再生事業								1.51				11.13				75.47		
	非公共事業等																59.00		4,020
	その他	1.08	1.67	14.76													1.43		
県　計		1.08	226.10	502.62	7.31	5.14			1.51				11.13				135.90	6.64	13,870
地方機関内訳	県　央		98.35	194.53	5.46	5.14											0.03		
	県　北	0.29	1.11	27.97									11.13				66.33		
	島　原	0.03	5.19	52.23													45.31		
	五　島	0.34	1.08	137.17	0.71												8.63		
	壱　岐	0.37	0.59	3.02													15.60		
	対　馬	0.05	119.78	87.70	1.14				1.51									6.64	13,870

注　補助造林、融資造林、その他造林の合計である。その他は、その他補助造林と公有・公社・森林研究・整備機構を除く融資及び自力造林の合計（治山を含む）。

５．造林作業路開設実績（補助）

単位（延長：m）

区分 年度		総　　数	森林作業道	その他作業路
28		210,941	210,436	505
29		176,428	176,428	
30		205,093	205,093	
元		334,630	334,630	
2		239,006	239,006	
地方機関内訳	県　央	89,368	89,368	
	県　北	29,525	29,525	
	島　原	12,954	12,954	
	五　島	26,387	26,387	
	壱　岐	－	－	
	対　馬	80,772	80,772	

６．山行苗需給実績

単位（本数：千本）

区分 / 年度		需要量	内訳 県内産	内訳 県外産	県内産供給率 (%)
	H28	159	124	6	79
	H29	130	107	61	95
	H30	168	103	77	64
	R元	180	90	43	50
	R02	181	138	43	76
内訳	さしすぎ	23	13	10	57
内訳	みすぎ	2	0	2	−
内訳	ひのき	113	85	28	75
内訳	くろまつ	3	0	3	0
内訳	くぬぎ	40	40	0	100
内訳	その他	0	0	0	−

注．R02年度民有林林業用苗木配布実績による

７．樹種別山行苗出荷実績

単位（本数：千本）

区分 / 年度		生産者数 (人)	総数	実生苗 計	実生苗 スギ	実生苗 ヒノキ	実生苗 マツ	実生苗 クヌギ等	サシスギ等
	H28	8	164	163	12	87	3 (1)	61 (1)	1
	H29	9	107	105	2	58	1 (1)	43 (2)	2
	H30	6	159	159	9	68	4 (2)	78 (2)	0
	R元	6	145	137	2	101	3 (2)	31 (1)	8
	R02	5	164	151	0	111	0 (0)	40 (0)	13
内訳	県央	4	151	138	−	104	0 (0)	34	13
内訳	島原	1	13	13	−	7	−	6	−
内訳	県北	−	−	−	−	−	−	−	−
内訳	五島	−	−	−	−	−	−	−	−
内訳	壱岐	−	−	−	−	−	−	−	−
内訳	対馬	−	−	−	−	−	−	−	−

注1. 出荷実績には国有林への出荷本数を含む。
注 2. マツ欄の（　）は抵抗性マツで内数、クヌギ等の欄の（　）はクヌギ以外で内数。
注 3. サシスギ等の欄の（　）はサシスギ以外で内数。
注 4. 四捨五入のため、計と内訳が合わないことがある。

８．山行苗価格

単位(価格：円／１本当)

区分 年度	みすぎ	さしすぎ	ひのき	まつ	くぬぎ	こなら	いぬまき	すぎ (コンテナ苗)	ひのき (コンテナ苗)	くぬぎ (コンテナ苗)
H28	82	82	82	66	79	77	103	140	140	194
H29	83	83	83	67	80	78	104	150	150	194
H30	125	125	125	105	135	118	151	191	191	225
R元	116	116	116	108	113	111	140	177	223	207
R02	116	116	116	108	113	111	140	188	235	219

注1. 価格は本土と離島の平均価格（税抜）である。

注2. ひのきは２号規格、まつ、くぬぎは１年生１号規格、いぬまきは２号規格の価格である。

注3. 平成29年度以前は生産者価格である。

９．林業用種子需給実績

単位：kg

区分	需要量					供給量									
						県内生産量					県外生産量				
年度	総数	すぎ	ひのき	まつ	くぬぎ	総数	すぎ	ひのき	まつ	くぬぎ	総数	すぎ	ひのき	まつ	くぬぎ
H28	388	2	0	1	385	183	2	0	1	180	205	0	0	0	205
H29	397	1	10	1	385	191	1	10	0	180	206	0	0	1	205
H30	455	2	3	0	450	5	2	3	0	0	450	0	0	0	450
R元	405	0	4	1	400	4	0	4	0	0	401	0	0	1	400
R02	499	1	7	1	490	8	1	7	0	0	491	0	0	1	490

注．すぎ・ひのき・まつは令和２年度種子生産事業実績及び林業用種子払い下げ実績、くぬぎは樹苗生産組合へ聞取調査

１０．民間苗畑作つけ規模別状況

単位(員数：人、面積：ａ)

区分 R02年度		総数	１ａ未満	1～5	6～10	11～50	51～100	101～300
総数	員数	5	0	0	3	2	0	0
	面積	59	0	0	24	35	0	0
県央	員数	4	－	－	2	2	－	－
	面積	50	－	－	15	35	－	－
島原	員数	1	－	－	1	－	－	－
	面積	9	－	－	9	－	－	－
県北	員数	0	－	－	－	－	－	－
	面積	0	－	－	－	－	－	－
壱岐	員数	0	－	－	－	－	－	－
	面積	0	－	－	－	－	－	－
対馬	員数	0	－	－	－	－	－	－
	面積	0	－	－	－	－	－	－

注．令和２年度林業用苗木秋期生産実態調査「林業用樹苗生産状況調書」

１１．林木育種事業

育種林の現況　（令和２年度）　　（数・本数:本、面積:ha、量:kg）

区　　分	種　別	樹　種	クローン数	現在の本数	面　積	生産種子量 穂　木　量
総　数			315	24,512	31.76	0.1 5,000
採　種　園	通　常	す　ぎ	125	1,169	4.28	0.0
		ひ の き	24	2,688	11.89	0.0
	少 花 粉	す　ぎ	25	147	0.10	0.1
		ひ の き	16	675	0.42	0.0
	第１世代抵抗性	く ろ ま つ	12	30	0.39	0.0
	第２世代抵抗性	く ろ ま つ	13	52	0.11	0.0
	計		215	4,454	17.19	0.1
採　穂　園	通　常	す　ぎ	54	2,732	1.68	
	少 花 粉	す　ぎ	22	1,785	0.70	5,000本
採　種　林	通　常	ひ の き		11,500	2.40	
次代検定林		ひ の き	24	4,509	1.50	
防護林・除地・低密度試験地					8.29	

注．東彼杵町遠目、長崎県農林技術開発センター内に設定

１２．間伐実績

単位（面積：ha）

年度		間伐対策 （公共）	造林事業 （公共）	県単独 事業	融資	その他 （非公共、市町単独、治山等）	計
28		－	1,907	22	－	6	1,935
29		－	1,430	－	－	629	2,059
30		－	1,577	－	－	559	2,136
元		－	1,074	48	－	1,009	2,131
2		－	940	1	－	663	1,604
内訳	県央	－	270	1	－	321	592
	県北	－	171	－	－	55	226
	島原	－	27	－	－	66	93
	五島	－	65	－	－	94	159
	壱岐	－	－	－	－	0	0
	対馬	－	407	－	－	127	534

（注）１．面積は１未満は切り上げ、１以上は小数第１位を四捨五入し、整数とする。

（注）２．四捨五入のため、計と内訳が一致しない場合がある。

（注）３．平成１２年度以降は、除間伐と同様の効果がある森林整備の実施面積を計上。

１３　木材利用　・　加工状況

単位　：　m3

区分 / 年次		利用材積	建築用材	農･畜･水産業用材	その他
	26	84,438	71,143	2,374	10,891
	27	100,113	71,662	1,357	27,050
	28	128,516	91,178	1,074	35,882
	29	136,144	95,309	1,306	39,466
	30	144,086	104,446	1,275	38,365
	R1	167,991	110,334	2,041	55,616
内訳	長崎	59,930	47,610	31	12,289
	島原	10,552	6,733	0	3,819
	県北	20,075	13,528	0	6,547
	五島	7,309	3,640	2,010	1,659
	壱岐	44	44	0	0
	対馬	70,081	38,779	0	31,302

Ⅴ　長崎県林業公社、森林研究・整備機構森林整備センター

１．長崎県林業公社

社　員		出　資　金	理　事	監　事	会計監査人	職　員
県	1	51,000	17名	2名	2名	18名
市　　町	19	2,530				
森林組合	4	240				
計	24	53,770千円				

（注）令和２年５月３１日現在

２．長崎県林業公社市町別経営面積

（単位：ha）

市　町		令和元年度末 （令和２年５月３１日現在）
総　　計		11,248.12
対馬市	旧　厳　原　町	1,603.28
	旧　美　津　島　町	886.50
	旧　豊　玉　町	478.33
	旧　峰　町	442.92
	旧　上　県　町	1,018.02
	旧　上　対　馬　町	661.08
計　（　対　馬　）		5,090.13

２．長崎県林業公社市町別経営面積（つづき）

（単位：ha）

市　町		令和元年度末 （令和２年５月３１日現在）
平　戸　市	旧　平　戸　市	842.71
	旧　田　平　市	72.60
	計	915.31
松　浦　市		342.33
佐　々　町		291.94
佐世保市	旧　小　佐　々　町	187.51
	旧　鹿　町　町	88.17
	旧　江　迎　町	186.70
	旧　吉　井　町	129.52
	旧　佐　世　保　市	420.39
	計	1,012.29
波佐見町		220.46
川　棚　町		52.42
東彼杵町		98.81
西　海　市	旧　大　島　町	43.39
	旧　西　海　町	152.85
	旧　西　彼　町	110.57
	旧　大　瀬　戸　町	395.61
	計	702.42
時　津　町		22.64
長　与　町		46.31
長　崎　市	旧　琴　海　町	419.84
	旧　外　海　町	336.82
	旧　長　崎　市	296.55
	旧　三　和　町	51.41
	計	1,104.62
新上五島町	旧　新　魚　目　町	44.76
	旧　有　川　町	418.55
	旧　若　松　町	196.58
	計	659.89
五　島　市	旧　玉　之　浦　町	262.23
	旧　岐　宿　町	332.07
	旧　奈　留　町	66.18
	旧　三　井　楽　町	28.07
	計	688.55
計（対馬を除く）		6,157.99

（注）　面積は、分収造林と分収育林の和であり、契約面積ではない。

３．長崎県林業公社長期借入金明細

借　入　先	元年度末残高 (R2.5.31現在)	当期増加額	当期減少額	２年度末残高 (R3.5.31現在)	備　　考
日本政策金融公庫	4,010,572,396	11,000,000	287,035,552	3,734,536,844	次期返済長期借入金を含む。
長　　崎　　県	22,882,907,000	201,544,000	7,591,000	23,076,860,000	
対　　馬　　市	1,454,681,000	14,234,000	0	1,468,915,000	
平　　戸　　市	210,507,000	1,933,000	0	212,440,000	
松　　浦　　市	87,671,000	713,000	0	88,384,000	
佐　　々　　町	73,172,000	510,000	0	73,682,000	
佐　世　保　市	270,096,000	2,483,000	0	272,579,000	
波　佐　見　町	51,687,000	495,000	0	52,182,000	
川　　棚　　町	18,345,000	111,000	0	18,456,000	
東　彼　杵　町	31,456,000	205,000	0	31,661,000	
西　　海　　市	166,504,000	1,954,000	0	168,458,000	
時　　津　　町	11,751,000	79,000	0	11,830,000	
長　　与　　町	16,398,000	274,000	0	16,672,000	
長　　崎　　市	277,847,000	3,102,000	0	280,949,000	
新　上　五　島　町	147,914,000	1,460,000	0	149,374,000	
五　　島　　市	170,606,000	1,810,000	0	172,416,000	
市　　町　　計	2,988,635,000	29,363,000	0	3,017,998,000	
合　　計	29,882,114,396	241,907,000	294,626,552	29,829,394,844	

４．森林研究・整備機構　森林整備センター造林地市町別管理面積

令和３年３月末

県地方機関	市町	契約件数	契約面積 ha	植付面積 ha	備考
県央振興局	長崎市	27	334	257	
管内の契約面積	西海市	62	1,036	967	
1,657ha	諫早市	21	226	203	
	波佐見町	3	61	38	
県北振興局	佐世保市	3	63	51	
管内の契約面積					
63ha					
五島振興局	五島市	26	916	782	
管内の契約面積					
916ha					
島原振興局	雲仙市	6	37	34	
管内の契約面積					
37ha					
県計		148	2,673	2,332	

注１．国立研究開発法人 森林研究・整備機構 森林整備センター 九州整備局
佐賀水源林整備事務所 長崎駐在資料

実施済市町村　　７市町

注２．四捨五入のため，計と内訳が一致しない場合がある。

Ⅵ 県 営 林

1．県営林の現況

単位（面積:ha、蓄積：千m3）

区分 / 地区		総数 面積	総数 蓄積	県有林 面積	県有林 蓄積	県行造林 面積	県行造林 蓄積
総数		5,529.14	1,633.780	735.39	198.295	4,793.75	1,435.485
内訳	県央	1,817.18	574.783	249.73	75.796	1,567.45	498.987
	島原	330.74	118.773	−	−	330.74	118.773
	県北	427.19	120.685	72.26	17.507	354.93	103.178
	五島	1,576.67	428.993	−	−	1,576.67	428.993
	壱岐	13.28	2.428	−	−	13.28	2.428
	対馬	1,364.08	388.118	413.40	104.992	950.68	283.126

注.　1．県営林第13次経営計画（H31.4.1～R6.3.31）による。
　　2．県行造林には現地適応試験林(7.04ha)を含む。
　　3．対馬の県行造林（佐須河内）にモウソウ（0.10ha）を含む。

2．樹種別面積・蓄積の現況

単位（面積:ha、蓄積：千m3）

区分 / 地区		総数 面積	総数 蓄積	県有林 面積	県有林 蓄積	県行造林 面積	県行造林 蓄積
総数		5,529.14	1,633.780	735.39	198.295	4,793.75	1,435.485
内訳	すぎ	496.99	248.054	57.44	29.361	439.55	218.693
	ひのき	4,158.73	1,292.948	462.03	136.339	3,696.70	1,156.609
	まつ	26.92	7.142	3.16	0.765	23.76	6.377
	人工針葉樹	1.00	0.160	0.75	0.120	0.25	0.040
	人工広葉樹	17.34	1.596	13.33	1.223	4.01	0.373
	天然林	611.35	83.880	185.98	30.487	425.37	53.393
	除地等	216.81	−	12.70	−	204.11	−

注.　1．県営林第13次経営計画（H31.4.1～R6.3.31）による。
　　2．県行造林には現地適応試験林(7.04ha)を含む。
　　3．県行造林の除地等にモウソウ（0.10ha）を含む。

3．県営林造成事業・歳入歳出決算（特別会計）

(1) 歳　入

単位（金額：千円）

区分 / 年度	総数	財産売払収入	財産運用収入	林業基金繰入金	一般会計繰入金	ながさき森林環境税繰入金	繰越金	諸収入	県債	国庫支出金
28	306,313	80,948	21	−	87,268	−	8	138,068	0	0
29	373,712	83,281	22	−	96,942	−	8	2,025	0	191,434
30	346,528	106,745	34	−	88,153	−	6	110	0	151,480
元	427,731	111,544	21	−	98,114	−	18	19,822	0	198,212
2	409,732	99,755	22	−	109,776	8,048	103	7,124	6,800	178,104

注.　県営林事業成績書（長崎県林政課）及び普及指導班資料による。

（２） 歳　　出

単位（金額：千円）

区分	事業＼年度	28	29	30	元	2	令和２年度内訳						
							県央	島原	県北	五島	壱岐	対馬	本庁
	総数	373,706	1,355,343	346,512	427,629	409,682	108,072	44,444	7,007	11,997	71	57,481	180,610
	収穫調査	－	－	－	－	－							
	新植	－	－	－	－	－							
	改植	－	－	－	－	－							
	補植	－	－	－	－	－							
	下刈	－	－	－	－	－							
	つる切枯殺	－	－	－	－	－							
	枝条巻付	734	1,692	－	－	－							
	除伐	－	－	－	－	－							
	保育間伐	－	－	－	－	16,425		5,940	2,167			8,318	
	枝打	－	－	－	－	－							
	巡視道防火線伐開	－	－	－	－	－							
	作業道開設	52,899	84,907	52,305	83,884	58,301	29,478	12,053		4,838		11,932	
	作業道開設（単独分）	－	－	－	－	－							
	作業道補修	－	－	－	－	－							
	搬出間伐	94,328	119,006	105,136	129,189	121,927	62,690	22,894		5,951		30,392	0
	風倒木調査整備	－	－	－	－	－							
	緊急雇用対策	－	－	－	－	－							
	間伐素材生産販売事業委託	482	－	0	0	－							
	土地購入林道負担金	－	－	－	－	－							
	条件不利森林公的整備緊急特別対策事業	－	－	－	－	－							
	その他	－	73	193	0	－							
	分収交付金	23,813	19,766	33,288	42,815	30,498	14,868	3,557	4,811	561	－	6,701	－
	一般管理費	134,057	148,262	155,590	171,741	182,531	1,036	0	29	647	71	138	180,610

注.　県営林事業成績表（長崎県林政課）による。

4．県営林処分状況

単位（本数：本、材積：m3）

年度＼事業		総数 本数	総数 材積	スギ 本数	スギ 材積	ヒノキ 本数	ヒノキ 材積	マツ 本数	マツ 材積	その他 本数	その他 材積
27		29	12,063	−	5,254	29	6,809	−	−	−	−
28		1,503	9,609	−	1,630	479【85】	7,832	−	−	1,024	147
29		15	13,010	−	3,076	15	9,934	−	−	−	−
30		9,650	14,752	137	3,617	9,185	11,135	−	−	−	−
元		466	15,490	0	3,392	466	12,098	−	−	−	−
内訳	県央	61	7,174		839	61	6,335				−
	島原	405	1,717		705	405	1,012				−
	県北		2,441		75		2,366				−
	五島		488		40		448				−
	壱岐						0				−
	対馬		3,670		1,733		1,937				−

注．１．県営林事業成績書による。ヒノキの本数・材積の【　】は「スギ・ヒノキ・クヌギ混」の数値で内数。

２．「本数」は立木補償などで本数管理により処分したもの。材積とは重複しない。

5．県営林造林事業

(1)新植（改植）及び補植事業

単位（面積：ｈａ、本数：本）

年度＼区分		新植 総数 面積	新植 総数 本数	新植 再造林 面積	新植 再造林 本数	新植 拡大造林 面積	新植 拡大造林 本数	補植 面積	補植 本数	林地肥培 面積
27		−	−	−	−	−	−	−	−	−
28		−	−	−	−	−	−	−	−	−
29		−	−	−	−	−	−	−	−	−
30		−	−	−	−	−	−	−	−	−
元		−	−	−	−	−	−	−	−	−
内訳	県央	−	−	−	−	−	−	−	−	−
	島原	−	−	−	−	−	−	−	−	−
	県北	−	−	−	−	−	−	−	−	−
	五島	−	−	−	−	−	−	−	−	−
	壱岐	−	−	−	−	−	−	−	−	−
	対馬	−	−	−	−	−	−	−	−	−

注．　（　）は治山事業。

（２）保育事業

単位（面積：ｈａ）

区分 / 年度		下　刈	つる切	保育間伐	搬出間伐	枝　打
27		－	－	－	254.31	－
28		－	－	－	274.92	－
29		－	－	－	259.74	－
30		－	－	－	288.74	－
元		－	－	61.64	281.88	－
令和元年度内訳	県央	－	－	－	159.16	－
	島原	－	－	15.01	43.77	－
	県北	－	－	4.93	0	－
	五島	－	－	－	13.38	－
	壱岐	－	－	－	0	－
	対馬	－	－	41.70	65.57	－

注．１　事業実績は各年度県営林事業成績書（長崎県林政課）による。

（３）保護事業

区分 / 年度		境界防火線伐開 m(ha)	シカ被害防止 ha	標柱設置・遮断機設置 箇所	巡視道開設（ ）内は補修 m	作業歩道開設 m	作業道開設（ ）内は改良 m
27		－	6.71	－	－	－	32,926
28		－	22.07	－	－	－	40,954
29		－	－	－	－	－	28,555
30		－	－	－	－	－	42,946
元		－	－	－	－	－	30,737
令和元年度内訳	県央	－	－	－	－	－	17,329
	島原	－	－	－	－	－	6,337
	県北	－	－	－	－	－	0
	五島	－	－	－	－	－	2,211
	壱岐	－	－	－	－	－	0
	対馬	－	－	－	－	－	4,860

注．１ 事業実績は各年度県営林事業成績書（長崎県林政課）による。

６．県行造林の契約及び解除

単位（面積:ha）

区分 / 年度		契約 件数	契約 面積	解除 件数	解除 面積
27		−	−	3	7.07
28		1	19.68	1	19.68
29		1	1.37	3	1.52
30		−	−	4	48.68
元		−	−	4	3.60
令和元年度内訳	県央	−	−	1	0.00
	島原	−	−	−	0.38
	県北	−	−	2	3.22
	五島	−	−	−	0.00
	壱岐	−	−	−	0.00
	対馬	−	−	1	0.00

注．１ 県営林事業成績書による。

７．県有林地所在一覧表

事業区及び団地	面積	樹種	事業区及び団地	面積	樹種
【県総数】	735.39		（県北）	72.26	
（県央）	249.73		平戸市深川	72.26	ﾋﾉｷ、ｽｷﾞ、ｸﾇｷﾞ、広
琴海町戸根	20.97	ﾋﾉｷ、ｽｷﾞ、ｲﾇﾏｷ、広	（対馬）	413.40	
〃 庄谷釜	10.74	ﾋﾉｷ	厳原町北里	35.00	ﾋﾉｷ、ｽｷﾞ、外針、ｸﾇｷﾞ、ｺﾅﾗ、広
〃 戸屋ノ尾	14.55	ﾋﾉｷ、広	〃 大板	12.65	ﾋﾉｷ、ｽｷﾞ
〃 穴似田	37.17	ﾋﾉｷ、ｽｷﾞ、広	美津島町焼松	7.28	ﾋﾉｷ、ｽｷﾞ、広
大瀬戸町万助山	92.36	ﾋﾉｷ、ｸﾇｷﾞ、広	上県町九十九谷	214.35	ﾋﾉｷ、ｽｷﾞ、ｸﾇｷﾞ、ｺﾅﾗ、広
諫早市福田目代	10.81	ﾋﾉｷ、ｽｷﾞ、ｸﾇｷﾞ、ｺﾅﾗ	上対馬町大木庭	18.62	ﾋﾉｷ、ｽｷﾞ、ｲﾇﾏｷ、広
〃 高来町深海	35.73	ﾋﾉｷ、ｽｷﾞ、広	〃 田代	7.32	ﾋﾉｷ、ｽｷﾞ、広
東彼杵町二反間	4.57	ﾋﾉｷ	〃 サラ河内	11.75	ﾋﾉｷ、ｽｷﾞ、ｲﾇﾏｷ、広
〃 長見野	4.63	ﾋﾉｷ	〃 茂木	67.34	ﾋﾉｷ、ｽｷﾞ、ｸﾛﾏﾂ、広
〃 猪見平	12.54	ﾋﾉｷ、ｽｷﾞ	〃 五根緒	7.74	ﾋﾉｷ、ｽｷﾞ、広
東彼杵町石間淵	5.66	ﾋﾉｷ、ｽｷﾞ	〃 ヲバル	31.35	ﾋﾉｷ、ｽｷﾞ、広

注． 県営林第13次経営計画（H31.4.1～R6.3.31）による。

８．県行造林所在一覧表

市町村	面　積	団　　地　　名	市町村	面　積	団　　地　　名
長　崎　市	329.66	大山、上戸町、田上、千々、平山八郎、遠ノ木場、多以良	五　島　市（福江市）	188.56	雨通宿、奥浦、嵯峨瀬、観音平
長　崎　市（三和町）	79.73	藤田尾、川原、布巻、蚊焼	五　島　市（富江町）	272.79	山手貝ノ木越、山手ジャレコバ、繁敷、横峰、長峰
長　崎　市（外海町）	5.90	上黒崎	五　島　市（玉之浦町）	473.11	岳ノ平、名無木、幾久山、中須八馬越、幾久山カシクリヤ、小川赤仁田、赤崎鼻、荒川、舟奈、中須石鼓、頓泊
長　崎　市（琴海町）	206.39	西海、村松、稗木場、河内山、長浦神上、長浦、マクラギ、平谷			
西　海　市（西彼町）	174.62	観音松、川山西平、ジュリ谷、琵琶ノ首、ハゼノ首、一ヶ谷、平山、八木原	五　島　市（岐宿町）	318.11	唐船ノ浦、箕ノ下、戸岐ノ首、大浦、籾ノ木
西　海　市（西海町）	105.02	中浦北、中浦南	新上五島町（若松町）	53.60	神ノ浦、宿ノ浦、
西　海　市（大瀬戸町）	105.65	雪ノ浦、藤原	新上五島町（奈良尾町）	53.65	岩瀬浦、濁
大　村　市	143.11	中岳、平小川、横山頭、諏訪	新上五島町（上五島町）	159.02	道土井越、大崎、佐野原、相河、熊高、小島
諫　早　市	155.19	大山、富川、栗面、平山、下楠原、上楠原、八天岳、栄野、長野	新上五島町（新魚目町）	14.72	立串
諫　早　市（飯盛町）	5.53	経塚	新上五島町（有川町）	43.11	大瀬良、広ノ谷、赤井ヶ窄、神ノ浦
諫　早　市（高来町）	157.41	深海、折山、黒新田、雨堤	（五島）	1,576.67	
諫　早　市（小長井町）	59.64	藤佐原、上木裏、大平、柿木原、柳谷、遠竹、川内、山ノ神	壱　岐　市（勝本町）	13.28	布気、百合畑
東彼杵町	39.60	庄司山	（壱岐）	13.28	
（県央）	1,567.45		対　馬　市（厳原町）	367.62	北里、下原、大板、日掛、後山、一河内、佐須河内
雲　仙　市（千々石町）	74.31	上峰、野田	対　馬　市（美津島町）	143.65	鶏知、紅葉山、大坂山、一ノ谷、加志、赤隈
雲　仙　市（小浜町）	103.57	富津、ビン串、南木指、山畑	対　馬　市（豊玉町）	55.65	根緒先、田島、廻、貝口、志多浦
南島原市（北有馬町）	31.01	坂上下、今福	対　馬　市（峰町）	176.29	関ノ元、ホノ山、山ノ後、三根
南島原市（有家町）	98.92	尾ノ上	対　馬　市（上県町）	96.91	二本木、ミトド、三根山
南島原市（布津町）	22.93	坂下	対　馬　市（上対馬町）	110.56	河内、大木庭、坂無、二又、コザコ、琴畑、島のサエ、芦見河内、コオレ、茂木、津和
（島原）	330.74		（対馬）	950.68	
平　戸　市	116.54	中山、辻、上中津良、猪渡谷			
松　浦　市	78.94	郭公尾			
佐世保市（江迎町）	8.06	堤原			
佐世保市（鹿町町）	35.50	日陰平、イチゴ林			
佐世保市（小佐々町）	77.70	ツヅラ、矢岳、堤川内			
佐世保市（吉井町）	38.19	草ノ尾			
（県北）	354.93		合　計	4,793.75	

注.　県営林第13次経営計画（H31.4.1～R6.3.31）による。

９．長崎県県民の森等

(1) 長崎県民の森（昭和４３年３月２７日開設）

①所　在　地　　長崎市神浦北大中尾町　面積　A=382.15ha

②指定管理者（H29～R4　5年間）　　一般社団法人　長崎県林業コンサルタント　会長　後藤　充明

ア　施設等の整備状況　　単位（金額：千円）

年　度	一般管理費	施設等整備	そ　の　他	総　　数
42～5	170,668	1,819,132	12,064(土地)　5,150(基本計画)	2,007,014
6	14,871	702,660	1,182,000(土地)　5,047(基本計画変更)	1,904,578
7	16,104	886,461		902,565
8	48,319	590,960		639,279
9	62,659	675,236		737,895
10	78,190	438,871		517,061
11	96,125	37,183		133,308
12	99,782	125,835		225,617
13	95,708	49,776		145,484
14	93,210	48,645		141,855
15	91,614	21,170		112,784
16	83,369	50,573		133,942
17	79,231	24,830		104,061
18	60,500	39,126		99,626
19	60,000	39,937		99,937
20	59,000	38,076		97,076
21	59,000	66,828		125,828
22	59,000	67,911		126,911
23	59,000	14,156		73,156
24	59,000	13,328		72,328
25	59,000	2,499		61,499
26	60,685	3,013		63,698
27	60,685	22,327		83,012
28	60,685	46,035		106,720
29	60,685	14,646		75,331
30	60,685	832		61,517
1	61,459	48,403		109,863
2	62,567	20,892		83,459
計	1,931,801	5,909,341	1,204,261	9,045,404

注1.建物は、公有財産台帳(建物明細)参照。

注2.従物は、長崎県民の森従物内訳表参照。

イ　利用状況

年 度	入 場 者	有料施設(キャンプ場、ロッジ、木工館)利用者	入 場 車 両
S44～63	1,355,845	27,830	363,809
1	100,690	2,471	31,680
2	103,630	1,739	31,900
3	102,640	1,812	26,950
4	94,360	1,565	23,555
5	79,695	1,344	20,300
6	69,150	1,133	18,435
7	52,970	1,731	15,870
8	84,192	10,586	24,974
9	117,167	25,437	38,047
10	186,563	31,167	58,948
11	127,623	31,537	43,810
12	133,155	29,728	47,900
13	145,146	28,341	51,298
14	148,211	26,247	48,250
15	148,607	25,708	49,553
16	150,629	24,159	49,874
17	150,754	22,834	47,844
18	142,853	21,773	43,994
19	144,256	24,776	45,145
20	143,013	22,303	45,654
21	144,686	23,926	46,274
22	136,911	19,451	43,511
23	139,208	19,618	44,644
24	142,320	20,270	45,681
25	141,505	21,415	45,400
26	133,388	20,338	42,897
27	142,781	22,771	45,984
28	143,796	23,246	46,885
29	142,215	20,031	46,350
30	145,110	22,070	47,643
1	143,364	23,044	46,394
2	114,941	15,271	37,812
計	5,451,374	615,672	1,667,265

(2) 百花台森林公園（平成３年５月２０日開園）

①所　在　地　　雲仙市国見町金山名　　面積　A=2.20ha

②平成３１年４月１日より、百花台森林公園は、土木部(道路維持課)が管理する百花台森林公園に移管。
　ただし、お手植えの木については林政課が引続き管理。

【参考】指定管理者（H31～H35　5年間）　事業共同体　長崎県公園緑地協会・八江グリーンポート共同体　代表者　宮本明雄

③平成31年4月1日付けで、道路維持課に所管換え。

ア　施設等の整備状況

年　度	一般管理費	施　設　整　備	総　数
2		71,021,000（公園造成）	71,021,000
3	7,444,000	5,763,000	13,207,000
4	8,552,000	4,281,710	12,833,710
5	8,552,000	－	8,552,000
6	8,552,000	－	8,552,000
7	4,695,770	40,465,610（補植）	45,161,380
8	8,552,000	－	8,552,000
9	8,672,000	－	8,672,000
10	8,234,000	－	8,234,000
11	7,822,000	－	7,822,000
12	7,318,500	－	7,318,500
13	7,058,500	－	7,058,500
14	6,352,500	－	6,352,500
15	6,352,500	－	6,352,500
16	6,352,500	－	6,352,500
17	6,352,500	－	6,352,500
18	5,732,000	492,450（お手植え木樹勢回復）	6,224,450
19	5,517,000	479,850（お手植え木管理）	5,996,850
20	5,425,000	17,070,900 （お手植え木管理、階段舗装改修、あずまや・藤棚塗装）	22,495,900
21	5,410,000	1,610,962 （お手植え木管理　、説明板・樹名板設置、記念碑塗装）	7,020,962
22	5,358,000	－	5,358,000
23	5,301,000	－	5,301,000
24	5,239,000	－	5,239,000
25	5,170,000	－	5,170,000
26	5,057,000	－	5,057,000
27	5,052,000		5,052,000
28	5,046,000	-	5,046,000
29	5,038,000	994,680(枯損木の伐採、補植)	6,222,680
30	5,028,000		5,028,000
計	179,235,770	142,380,162	321,605,932

Ⅶ　林業・木材産業構造改革事業

１．林業・木材産業構造改革事業（林業構造改善事業）の指定実績

単位(事業費：千円)

区分		指定年度	事業実施年度	市町村	事業費	備考
第１次林構		39～46	40～49	１０市町	721,274	美津島町、峰町、上対馬町、平戸市、厳原町、松浦市、豊玉町、上五島町、佐世保市、上県町、「追加事業（３市町）を含む」
第２次林構		47～54	48～56	８ブロック	2,251,704	長崎ブロック、大村・東彼ブロック、下県ブロック、上県ブロック、平戸市、大瀬戸ブロック、琴海ブロック、北松ブロック、「追加事業（大村・東彼ブロック）を含む」
新林構		55～3	55～5	３ブロック、１６市町（のべ）	5,134,443	上県町、上対馬町、平戸市、豊玉町、下五島ブロック「福江市、富江市、玉之浦市、三井楽町、岐宿町、奈留町」、北松ブロック「佐々町、吉井町、世知原町、江迎町、鹿町町、小佐々町」、厳原町、美津島町、上五島ブロック「上五島町、新魚目町、有川町」、西彼町、小浜町、大村市、峰町、高来町、小佐々町、小長井町、富江町、上対馬町、高来町
活性化林構	地域活性化型林構	2	2～3	東彼杵町	46,400	
	総合型林構	2	3～6	対馬上ブロック	620,000	上県町、上対馬町、
		3	4～7	多良地域	590,564	諫早市、大村市、高来町、小長井町
		4	5～8	対馬中ブロック	570,000	豊玉町、峰町
		5	5～9	西彼ブロック	620,000	琴海町、西彼町、西海町、大瀬戸町、外海町
		5	6～9	対馬下ブロック	600,000	厳原町、美津島町
		6	7～12	北松地域	702,044	松浦市、佐々町、小佐々町、鹿町町、江迎町
						世知原町、田平町、吉井町、平戸市（H12）
		6	7～10	下五島ブロック	520,000	福江市、玉之浦町、岐宿町、奈留町
		7	8～11	上五島ブロック	500,000	上五島町、新魚目町
		7	8～11	有川町	300,000	
	産地形成型林構	7	8～12	対馬ブロック	1,350,000	厳原町、美津島町、豊玉町、峰町、上県町、上対馬町
	中山間林業活性化モデル	7	7～8	上県町	100,000	
		7	7～8	上対馬町	120,000	
	資源活用型林構	3	4～6	長崎市	383,000	
	林業山村活力増進モデル	4	4～6	波佐見町	131,050	
	計				7,153,058	
強化林構	担い手育成型林構（事業体育成型）	9	9～11	多良地域	430,000	諫早市、大村市、高来町、小長井町
		10	10～12	五島ブロック	545,291	富江町、三井楽町、岐宿町、奈留町、上五島町、新魚目町、有川町
		11	11～12	対馬ブロック	550,000	厳原町、美津島町、豊玉町、峰町、上県町、上対馬町
	計				1,525,291	
景気対策	景気対策林構	10	10	長崎南部	30,000	長崎県
		10	10	対馬流域	146,000	厳原町、豊玉町
経済新生	経済新生林構	11	11	長崎南部	19,910	長崎県，小長井町
確立林構	地域林業経営確立林構（経営集約化型）	12	12～14	西彼地域	250,000	琴海町、西彼町、西海町
		13	13～15	対馬地域	440,000	厳原町、美津島町、豊玉町、峰町、上県町、上対馬町
林業・木材改革	林業経営構造対策事業	15	15	長崎県地域	24,425	長崎市
			15		2,500	峰町
			15～18		620,000	岐宿町
		16	16～18	長崎県地域	171,450	対馬市
	木材産業構造改革事業	16	16～17	長崎県地域	63,035	対馬市
	計				881,410	
地域材利用	地域材利用促進木造公共施設等整備	12	12	西海町	35,000	
		12	12	小佐々町	84,150	
	地域材利用学校関連施設整備	13	13	江迎町	26,000	
		14	14	大瀬戸町	10,800	
		14	14	厳原町	6,371	
	地域材利用促進木造公共施設等整備	15	15	厳原町	4,500	
		15	15	上県町	25,000	
		15	15	小佐々町	26,000	
		16	16	西海町	17,268	
	計				235,089	
合計					18,788,179	

２．　林業・木材産業構造改革事業実績

区　　分	実施年度	関係市町村又はブロック	事業費総額	経営基盤の充実	生産基盤の整備	資本装備の高度化	協業推進生産基盤含	森林総合利用促進	早期特用樹種育成林業経営
１次林構	４０～４９	10市町村	721,274	6,625	473,665	228,600	3,059	－	2,440
２次林構	４８～５７	２４市町村	2,251,704	1,020,014	－	172,409	983,182	53,939	－
新林構計		２９市町村	5,134,443	14,498	3,447,151	346,053	118,454	－	－

区　分		実施年度	関係市町村又はブロック	事業費総額	構造改善推進	高能率作業団地	林業生産基盤整備	林業生産施設整備	地域資源高度利用	林産物加工施設
林業山村活性化林構	地域活性化型	２～３	東彼杵町	46,400	420	－	－	－	1,524	－
	山村活力	４～５	波佐見町	131,050	1,000	－	36,800	－	16,500	－
	総合型	３～６	対馬上ﾌﾞﾛｯｸ	620,000	5,400	－	464,600	12,000	－	－
		４～７	多良地域	590,564	3,458	－	278,500	37,900	－	－
		５～８	対馬中ﾌﾞﾛｯｸ	559,225	5,260	－	352,180	15,000	－	－
		５～９	西彼地域	554,086	3,706	－	377,174	24,980	－	－
		６～９	対馬下ﾌﾞﾛｯｸ	475,550	5,250	－	362,400	12,500	－	38,400
		７～１０	北松地域	231,768	9,060	34,750	187.958	－	－	－
		７～１０	下五島ﾌﾞﾛｯｸ	196,409	3,094	－	163,916	－	－	－
		８～１１	上五島ﾌﾞﾛｯｸ	122,073	2,798	－	73,000	－	－	－
		８～１１	有川町	123,110	1,110	－	－	－	－	－
	産地形成型	８～１１	対馬ブロック	263,450	10,650	－	230,000	20,660	－	－
	計			3,913,685	51,206	34,750	2,526,528	123,040	18,024	38,400
	中山間モデル	７～８	上県町	99,975	200	－	49,900	－	－	－
		７～８	上対馬町	120,000	200	－	－	－	－	－
	資源活用型	３～５	長崎市	383,000	3,836	－	11,350	－	－	－
活性化計				4,516,660	55,442	34,750	2,587,778	123,040	18,024	38,400

区　分		実施年度	関係市町村又はブロック	事業費総額	組織化推進	経営力強化活動	受委託推進路網整備	効率化作業基地整備	効率化施設整備	地域物産活用施設整備
強化林構	担い手育成型	９～１１	多良地域	401,944	3,059	－	260,000	－	30,690	27,810
		１０～１２	五島ブロック	545,291	1,760	－	385,650	－	95,625	38,356
		11～12	対馬ブロック	217,756	5,330	－	140,000	－	28,150	－
強化計				495,066	10,149	－	785,650	－	126,315	66,166
景気対策	景気育生型	10	長崎南部	30,000	－	－	－	－	－	－
		10	対馬流域	146,000	－	－	146,000	－	－	－
景気対策計				176,000	－	－	146,000	－	－	－
経済新生	経済新生型	11	長崎南部	9,910	－	－	－	－	－	－
		11	小長井町	100,000	－	－	100,000	－	－	－
経済新生計				109,910	－	－	100,000	－	－	－

区　分		実施年度	関係市町村又はブロック	事業費総額	市町村推進事業	地域林業経営確立推進事業	路網整備事業	効率化施設整備	特用林産物活用施設等整備	地域産物活用施設整備
確立	経営集約化型	12～14	西彼地域	206,020	7,540	－	63,000	－	30,480	－
		13～14	対馬地域	461,998	8,200	－	301,000	28,554	7,507	－
確立計				0	7,540	－	63,000	0	30,480	－
林業・木材改革	林業経営構造対策	15～18	長崎県地域	266,928	－	－	240,000	19,428	7,500	－
	林業経営構造対策	16～18	長崎県地域（対馬市）	171,450	500	－	144,950	18,900	7,100	－
	木材産業構造改革	16～18	長崎県地域（対馬市）	36,782	2,000	－	－	－	－	－
林業・木材改革計				475,160	2,500	－	384,950	38,328	14,600	－
地域材利用	木造公共	12	西海町	35,000	－	－	－	－	－	－
		12	小佐々町	84,150	－	－	－	－	－	－
	学校施設	13	江迎町	26,000	－	－	－	－	－	－
		14	大瀬戸町	10,800	－	－	－	－	－	－
		14	厳原町	6,371	－	－	－	－	－	－
	木造公共	15	厳原町	4,500	－	－	－	－	－	－
		15	上県町	25,000	－	－	－	－	－	－
		15	小佐々町	26,000	－	－	－	－	－	－
		16	西海町	17,268						
地域材計				235,089	－	－	－	－	－	－

特認事業	組織化活動	生活労働環境施設	特対事業	基盤整備用機械施設整備	協業活動促進	森林施業経営指標団地整備	森林管理適正化活動	森林適正管理促進施設
6,885	—	—	—	—	—	—	—	—
22,160	—	—	—	—	—	—	—	—
—	32,206	943,898	39,028	7,500	7,968	172,322	800	4,565
林産物流通施設	林産物重要拡大	林業情報処理	活動拠点	労働環境施設	生活環境施設	森林活用環境施設	森林体験交流施設	特用樹木造成
—	—	—	—	—	—	—	44,456	—
—	—	—	—	—	76,750	—	—	—
—	—	—	—	—	138,000	—	—	—
—	7,700	5,562	—	100,000	31,820	125,624	—	—
—	—	—	—	65,375	121,410	—	—	—
—	—	2,060	—	—	—	146,166	—	—
—	—	—	—	—	—	57,000	—	—
—	—	—	—	—	—	—	—	—
—	—	2,060	—	—	—	1,339	—	26,000
—	—	—	—	—	41,825	—	—	4,450
—	—	—	—	—	—	122,000	—	—
—	—	2,140	—	—	—	—	—	—
—	7,700	11,822	—	165,375	409,805	452,129	44,456	30,450
—	—	—	—	—	49,875	—	—	—
—	—	—	—	—	—	—	119,800	—
—	—	—	—	—	—	—	367,814	—
—	7,700	11,822	—	165,375	459,680	452,129	532,070	30,450
就労安定化施設整備	広域利用機械施設整備	技術訓練施設整備	活動拠点施設整備	作業環境施設設備	生活環境施設設備	林業情報処理施設		
—	—	—	—	—	80,385	—	—	—
—	—	—	—	—	23,900	—	—	—
—	—	—	—	—	44,276	—	—	—
—	—	—	—	—	148,561	—	—	—
—	—	—	—	—	—	30,000	—	—
—	—	—	—	—	—	—	—	—
—	—	—	—	—	—	30,000	—	—
—	—	—	—	—	—	9,910	—	—
—	—	—	—	—	—	—	—	—
—	—	—	—	—	—	9,910	—	—
森林空間活用施設整備	木材加工流通施設整備事業	森林バイオマス等活用施設整備事業	需要拡大施設整備事業	活動拠点施設整備事業	生活環境施設整備事業	特認事業		
72,000	—	—	33,000	—	—	—	—	—
—	28,041	—	—	—	88,696	—	—	—
72,000	0	—	0	—	0	—	—	—
—	—	—	—	—	—	—	—	—
—	—	—	—	—	—	—	—	—
—	34,782	—	—	—	—	—	—	—
—	34,782	—	—	—	—	—	—	—
—	—	—	—	—	—	35,000	—	—
—	—	—	—	—	—	84,150	—	—
—	—	—	—	—	—	26,000	—	—
—	—	—	—	—	—	10,800	—	—
—	—	—	—	—	—	6,371	—	—
—	—	—	—	—	—	4,500	—	—
—	—	—	—	—	—	25,000	—	—
—	—	—	—	—	—	26,000	—	—
						17,268		
—	—	—	—	—	—	235,089	—	—

３．林業構造改善事業累計推進度表

区分		指定年度	地域名	認定総事業費	実施総事業費	実施済							
						３年度	４年度	５年度	６年度【内前年度繰越】	７年度	８年度【内前年度繰越】	９年度	１０年度
林業山村活性化林構	地域	2	東彼杵町	46,400	46,400	17,800	－	－	－	－	－	－	－
	総合	2	対馬上ﾌﾞﾛｯｸ	600,000	620,000	128,200	152,600	212,000	127,200	－	－	－	－
	総合	3	多良地域	400,000	590,564	－	107,764	299,600	95,180	88,020	－	－	－
	総合	4	対馬中ﾌﾞﾛｯｸ	570,000	559,225	－	－	246,295	136,990	101,600	74,340	－	－
	総合	5	西彼地域	620,000	554,086	－	－	49,000	105,040	195,000	134,700	25,346	45,000
	総合	5	対馬下ﾌﾞﾛｯｸ	600,000	475,550	－	－	－	127,000	143,100	50,950【49,400】	30,100	124,400
	総合	6	北松地域	702,044	702,044	－	－	－	276	135,008	89,780	6,980	－
	総合	6	下五島ﾌﾞﾛｯｸ	520,000	196,409	－	－	－	－	90,818	55,134【19,200】	50,457	－
	総合	7	上五島ﾌﾞﾛｯｸ	500,000	122,321	－	－	－	－	248	70,099	51,974	－
	総合	7	有川町	300,000	122,358	－	－	－	－	248	48,340	74,770	－
	総合	小計		4,812,044	3,942,557	128,200	260,364	806,895	591,686	754,042	523,343【68,600】	239,627	169,400
	資源	3	長崎市	330,000	383,000	－	91,000	242,000	50,000	－	－	－	－
	林活	4	波佐見町	120,000	131,050	－	67,350	63,700	－	－	－	－	－
	産地	7	対馬ﾌﾞﾛｯｸ	1,350,000	263,450	－	－	－	－	－	2,500	27,160	233,790
	中山	7	上 県 町	100,000	99,975	－	－	－	－	49,975	50,000	－	－
	中山	7	上対馬町	120,000	120,000	－	－	－	－	60,000	60,000	－	－
	中山	小計		220,000	219,975	－	－	－	－	109,975	110,000	－	－
	活性化林構計			6,878,444	4,986,432	146,000	418,714	1,112,595	641,686	864,017	635,843	266,787	403,190
強化林構	担い手	9	多良地域	430,000	401,944	－	－	－	－	－	－	140,693	168,551
	担い手	10	五島ﾌﾞﾛｯｸ	545,291	545,291	－	－	－	－	－	－	－	201,130
	担い手	11	対馬ﾌﾞﾛｯｸ	550,000	486,240	－	－	－	－	－	－	－	－
	強化林構担い手計			1,525,291	1,433,475	－	－	－	－	－	－	140,693	369,681
景気対策	景気	10	長崎南部	30,000	30,000	－	－	－	－	－	－	－	30,000
	景気	10	対馬流域	146,000	146,000	－	－	－	－	－	－	－	146,000
	景気対策計			176,000	176,000	－	－	－	－	－	－	－	176,000
経済新生	経済	11	長崎南部	9,910	9,910	－	－	－	－	－	－	－	－
	経済	11	小長井町	10,000	10,000	－	－	－	－	－	－	－	－
	経済新生計			19,910	19,910	－	－	－	－	－	－	－	－
確立林構	経営	12	西彼地域	250,000	206,020	－	－	－	－	－	－	－	－
	経営	13	対馬地域	440,000	439,237	－	－	－	－	－	－	－	－
	確立経営計			690,000	645,257	－	－	－	－	－	－	－	－
林業・木材産業改革	林業経営	15	長崎地域（岐宿町）	646,925	266,928	－	－	－	－	－	－	－	－
	林業経営	16	長崎地域（対馬市）	171,450	171,450	－	－	－	－	－	－	－	－
	林業経営計			818,375	438,378	－	－	－	－	－	－	－	－
	木材産業	16	長崎地域	83,850	36,782	－	－	－	－	－	－	－	－
	木材産業計			83,850	36,782	－	－	－	－	－	－	－	－
地域材利用	地域	12	西海町	35,000	35,000	－	－	－	－	－	－	－	－
	地域	12	小佐々町	84,150	84,150	－	－	－	－	－	－	－	－
	学校	13	江迎町	26,000	26,000	－	－	－	－	－	－	－	－
	学校	14	大瀬戸町	10,800	10,800	－	－	－	－	－	－	－	－
	学校	14	厳原町	6,371	6,371	－	－	－	－	－	－	－	－
	公共	15	厳原町	4,500	4,500	－	－	－	－	－	－	－	－
	公共	15	上県町	25,000	25,000	－	－	－	－	－	－	－	－
	公共	15	小佐々町	26,000	26,000	－	－	－	－	－	－	－	－
	公共	16	西海町	17,268	17,268	－	－	－	－	－	－	－	－
	地域材計			235,089	235,089	－	－	－	－	－	－	－	－

注
（１）林業山村活性化林構 ①地域：地域活性化型林構、②総合：総合型林構③資源：資源活用型林構、
④林活：林業山村活力増進モデル、⑤産地：産地形成型、⑥中山：中山間林業活性化モデル
（２）強化林構　①担い手：担い手育成型林構、　（３）経済新生緊急特別林構 ①経済：経済新生緊急特別林構
（４）地域林業経営確立林構 ①経営：地域林業経営集約化型林構
（５）林業・木材産業構造改革事業①林業経営：林業経営構造対策事業、②木材産業：木材産業構造改革事業

単位　：　千円

事業費								１８年度事業費計画	合　計	累積進度率％	残事業費
１１年度	１２年度	１３年度	１４年度	１５年度	１６年度	１７年度	計				
－	－	－	－	－	－	－	17,800		46,400	100.0	
－	－	－	－	－	－	－	620,000		620,000	100,0	
－	－	－	－	－	－	－	590,564		590,564	100,0	
－	－	－	－	－	－	－	559,225		559,225	100,0	
－	－	－	－	－	－	－	554,086		554,086	100,0	
－	－	－	－	－	－	－	475,550		475,550	100,0	
－	470,000	－	－	－	－	－	702,044		702,044	100.0	
－	－	－	－	－	－	－	196,409		196,409	100,0	
－	－	－	－	－	－	－	122,321		122,321	100,0	
－	－	－	－	－	－	－	123,358		122,358	100,0	
－	－	－	－	－	－	－	3,942,557		3,942,557	100.0	
－	－	－	－	－	－	－	383,000		383,000	100,0	
－	－	－	－	－	－	－	131,050		131,050	100,0	
－	－	－	－	－	－	－	263,450		263,450	100,0	
－	－	－	－	－	－	－	99,975		99,975	100,0	
－	－	－	－	－	－	－	120,000		120,000	100,0	
－	－	－	－	－	－	－	219,975		219,975	100.0	
－	－	－	－	－	－	－	4,986,432		4,986,432	100.0	
92,700	－	－	－	－	－	－	401,944		401,944	100.0	
205,790	138,371	－	－	－	－	－	545,291		545,291	100.0	
217,756	268,484	－	－	－	－	－	486,240		486,240	100,0	
516,246	406,855	－	－	－	－	－	1,433,475		1,433,475	100,0	
－	－	－	－	－	－	－	30,000		30,000	100,0	
－	－	－	－	－	－	－	146,000		146,000	100,0	
－	－	－	－	－	－	－	176,000		176,000	100,0	
9,910	－	－	－	－	－	－	9,910		9,910	100,0	
10,000	－	－	－	－	－	－	10,000		10,000	100,0	
19,910	－	－	－	－	－	－	19,910		19,910	100,0	
－	82,020	95,000	29,000	－	－	－	206,020		206,020	100.0	
－	－	146,460	157,798	134979	－	－	439,237		439,237	100.0	
－	82,020	241,460	186,798	134979	－	－	645,257		645,257	100.0	
－	－	－	－	146,928	120,000	－	266,928		266,928	100.0	
－	－	－	－	－	84,900	86,550	171,450		171,450	100.0	
－	－	－	－	－	204,900		438,378		438,378	100.0	
－	－	－	－	－	36,782		36,782		36,782	100.0	
－	－	－	－	－	36,782		36,782		36,782	100.0	
－	35,000	－	－	－	－		35,000		35,000	100.0	
－	84,150	－	－	－	－		84,150		84,150	100.0	
－	－	26,000	－	－	－		26,000		26,000	100.0	
－	－	－	10,800	－	－		10,800		10,800	100.0	
－	－	－	6,371	－	－		6,371		6,371	100.0	
－	－	－	－	－	－		4,500		4,500	100.0	
－	－	－	－	25,000	－		25,000		25,000	100.0	
－	－	－	－	26,000	－		26,000		26,000	100.0	
－	－	－	－	－	17,268		17,268		17,268	100.0	
－	119,150	26,000	17,171	51,000	17,268		235,089		235,089	100.0	

4. 森林・林業・木材産業づくり交付金（森林整備加速化・林業再生事業、林業・木材産業成長産業化促進対策事業含む）実績

実施年度	森林の多様な利用・緑化の推進					特用林産の振興					木材利用及び木材産業体制の整備推進				
	事業種目	市町村名	事業主体	事業内容	事業費（千円）	事業種目	市町村名	事業主体	事業内容	事業費（千円）	事業種目	市町村名	事業主体	事業内容	事業費（千円）
28											木材加工流通施設等整備	諫早市	県央木材協同組合	大型4面鉋盤　1台 おが粉製造機　1台 おが粉製造機建屋1棟	115,560
											木造公共施設等整備	島原市	社会福祉法人南高愛隣会	障碍者支援施設 延床面積660.11m2	220,082
29						特用林産物活用施設等整備	対馬市	対馬市	しいたけ生産ハウス整備 給水施設整備	143260					
30	高性能林業機械等導入	大村市	長崎南部森林組合	フォワーダ1台	14,200						コンテナ苗生産基盤施設等の整備	大村市	長崎県樹苗生産組合	コンテナ苗生産機械器具 培土攪拌圧入機1台	2,247
		長崎市	有限会社琴海林産	フォワーダ1台	16,300										
		島原市	雲仙森林組合	プロセッサ1台	27,950										
R1											木材加工流通施設等整備	諫早市	株式会社クロダ	プレカット施設	383,400

Ⅷ　入会資源総合活用促進対策事業

１．地方機関別整備実績（昭和４３～令和２年度）

		整備面積 (ha)	整備集団数* (件)	認可件数 (件)	入会権者数 (人)
県計		9,986	153	164	10,726
内訳	県央振興局管内	875	25	29	2,860
	島原振興局管内	53	2	2	421
	県北振興局管内	1,310	61	62	3,043
	五島振興局管内	4,243	37	39	3,564
	対馬振興局管内	3,505	28	32	838
	壱岐振興局管内	―	―	―	―

＊分割集団に未認可がある場合は、未計上

2. 入会林野整備進行状況

区分 / 年度	認可実績 件数	認可実績 面積 ha	備考
昭和42年度			
43	2	107	
44	4	247	
45	2	305	
46	4	521	
47	14	395	
48	23	872	
49	19	754	
50	10	175	
51	14	585	
52	4	95	
53			
54	1	11	
55	3	229	
56	3	131	
57	5	117	
58	6	382	
59	3	198	
60	3	70	
61	4	257	
62	3	84	
63	5	93	
平成元年度	4	201	
2			
3			
4			
5	2	118	
6			
7	2	210	
8			
9			
10	2	21	
11	2	605	
12			
13			
14	2	96	
15	7	962	
16	1	250	
17	1	38	
18	1	29	
19			
20	1	238	
21			
22			
23			
24	1	332	
25			
26			
27	1	184	
28	1	375	
29			
30			
令和元年度	1	403	
2	3	296	
計	164	9,986	

整備状況	集団数（件）	面積（ha）
入会林野（総数）	251	13,673
整備済	153	9,986
未整備	98	3,687
着手	24	1,181
継続	10	777
打切	14	404
未着手	74	2,506
意思有	2	76
意思無	72	2,430

Ⅸ　林　　産

1. 木材の生産と需給

(1) 素材の需要動向

単位:千m3

区分 年次	需要量		
	合計	県内消費量	県産材移出量
27	84	78	6
28	95	88	7
29	109	105	4
30	96	89	7
元	95	89	6

(注)農林水産省統計情報部「木材需給報告書」「素材の需給の動向　主要部門別素材交流表」による

(2) 素材生産量

単位:千m3

区分 年次	総数	樹種別素材生産量					用途別素材生産量		
		針葉樹				広葉樹	製材	木材チップ	合板用
		計	すぎ	ひのき	まつ				
27	95	63	27	36	0	32	50	44	1
28	105	73	38	35	0	32	51	54	0
29	124	79	32	47	0	45	53	70	1
30	117	79	35	44	0	38	56	60	1
元	118	84	31	53	0	34	56	62	0

(注)木材需給報告書「樹種別、需要部門別素材生産量」による

(3) 外材入荷量

単位：千m3

区分 年次	総数	南洋材	北洋材	米材	ＮＺ材	その他
27	7	X	－	4	X	－
28	7	X	－	4	X	－
29	5	X	－	3	X	－
30	4	X	－	X	X	－
元	4	X	－	2	X	－

（注）木材需給報告書「主要部門別、自県・他県・輸入材別素材入荷量」による
（注）ＮＺはニュージーランドの略

(4) 製材用素材入荷量

単位:千m3

区分 / 年次	製材工場数	素材入荷量		
		計	国産材	外 材
27	58	47	40	7
28	59	48	41	7
29	56	44	39	5
30	50	41	37	4
元	48	39	35	4

(注)木材需給報告書「製材用動力の出力階層別、製材用素材の材種別入荷工場数及び入荷量」

(5)県内事業体の協定取引実績

単位:m3

事業体名	協定先	27	28	29	30	元	2
長崎県林業公社	県内	3,662	5,924	6,504	7,316	9,220	7,054
	県外	17,830	8,940	20,721	16,230	15,660	20,236
	小計	21,492	14,864	27,225	23,546	24,880	27,290
長崎県森林組合連合会	県内						
	県外	16,741	23,338	20,851	23,662	31,649	22,435
	小計	16,741	23,338	20,851	23,662	31,649	22,435
長崎南部森林組合	県内						
	県外	803	454	661	1,069	597	410
	小計	803	454	661	1,069	597	410
合　計		39,036	38,656	48,737	48,277	57,126	50,135

※数値は長崎県林業公社、県森林組合連合会、南部森林組合聞き取りによる。

(6)木材の海外輸出実績

単位:m3

区分	輸出先	地区	27	28	29	30	元	2
原木	中国	本土	9,138	6,328	8,113	11,040	8,058	6,507
		対馬						1,507
		計	9,138	6,328	8,113	11,040	8,058	8,014
	韓国	本土	4,379	5,119	5,155	6,967	4,464	6,664
		対馬	3,675	1,279	1,089	1,374	3,456	6,631
		計	8,054	6,398	6,244	8,341	7,920	13,295
	ベトナム	本土		210	0	0	145	100
		計		210	0	0	145	100
	小計		17,192	12,936	14,357	19,381	16,123	21,409
製品	中国	本土						
		対馬						
		計						
	韓国	本土	461	620	695	709	992	1,195
		計	461	620	695	709	992	1,195
	小計		461	620	695	709	992	1,195
合計			17,653	13,556	15,052	20,090	17,115	22,604

※数値は林業公社、県森連、南部森林組合への聞き取り及び厳原税関支署確認による。

(7) 木材チップ生産量

単位:千m3

区分 / 年次	生産量				工場数		
	合計	針葉樹	広葉樹	廃材等	総数	兼営	専門
27	31	12	19		8	6	2
28	41	24	17		9	6	3
29	43	16	23	4	8	4	4
30	39	15	21	3	6	3	3
元	36	X	17	X	X	X	X

(注)木材需給報告書「針葉樹・広葉樹入手区分別生産量」「従業者数規模別工場数及び従業員数」による。
(注)Xは非公開

(8)木造公共施設一覧(県営・県林務補助)

1. 県営で実施した木造化・木質化施設一覧

1. 県営で実施した木造化・木質化施設一覧

NO	年度	所管	施設名	延床面積(m2)	所在地	木造化・木質化の別	木材利用量(m3)	県産材利用量(m3)
1	24	建築課	大村工業高校体育館床張替	914.0	大村市	木質化	30.2	0.0
2	24	建築課	大村工業高校部室	40.0	大村市	木造化	15.8	15.8
3	24	建築課	中尾川砂防公園便所	54.2	島原市	**木造化**	13.8	1.0
4	24	建築課	西陵高校カヌー艇庫	263.3	諫早市	**木造化**	32.7	32.7
5	24	建築課	虹の原特別支援学校壱岐分教室	107.8	壱岐市	木造化	29.2	21.5
6	24	住宅課	深堀団地C－4・5棟	5,867.9	長崎市深堀町	木質化	68.5	0.0
7	24	県警本部	小迎警察官駐在所(西海警察署)	93.2	西海市西彼町	木造化	16.0	16.0
8	24	県警本部	芦浦警察官駐在所(対馬南署)	90.3	対馬市美津島町	木造化	18.2	18.2
合計				7,430.7			224.4	105.2
1	25	建築課	農林技術開発センター集約施設	505.0	諫早市貝津町	木造化	64.6	58.6
2	25	建築課	農林技術開発センター作業棟	444.8	諫早市貝津町	**木造化**	103.3	103.3
3	25	建築課	農林技術開発センター農機具格納庫	305.2	諫早市貝津町	**木造化**	65.6	65.6
4	25	建築課	防災ヘリ事務所倉庫	48.7	大村市今津町	木造化	5.3	3.9
5	25	建築課	百花台公園便所①	76.0	島原市有明町	木造化	9.2	0.0
6	25	建築課	百花台公園便所②	82.6	島原市有明町	木造化	15.9	0.0
7	25	建築課	愛宕山便所	17.0	北松浦郡小値賀町	木造化	3.1	3.1
8	25	建築課	小江原射撃場RC構造	2,333.0	長崎市小江原町	木質化	61.8	47.4
9	25	県警本部	鈴田警察官駐在所(大村警察署)	93.2	大村市大里町	木造化	20.4	16.6
合計				3,905.5			349.2	298.5
1	26	建築課	大村城南高校弓道場	318.2	大村市久原	木質化	9.4	0.0
2	26	住宅課	深堀団地集会所	204.1	長崎市深堀町	木造化	52.0	24.9
3	26	住宅課	滑石団地(1-14棟)	2,707.9	長崎市滑石	木質化	15.8	4.3
合計				3,230.2			77.2	29.2
1	27	自然環境課	小値賀番岳公衆便所	17.0	北松浦郡小値賀町	木造化	6.4	6.4
2	27	建築課	百花台公園便所	52.4	島原市有明町	木造化	10.9	1.5
3	27	建築課	鶴南特別支援学校時津分校ランチルーム	227.2	西彼杵郡時津町	木造化	35.0	35.0
4	27	住宅課	小栗団地集会所	72.5	諫早市小川町	木造化	12.3	0.2
5	27	住宅課	深堀団地C-6棟	3,078.5	長崎市深堀町	木質化	31.2	0.0
6	27	県警本部	対馬北署琴駐在所	90.8	対馬市上対馬町	木造化	20.4	15.1
7	27	県警本部	平戸署獅子町駐在所	90.9	平戸市獅子町	木造化	20.9	20.6
合計				3,629.2			137.1	78.8
1	28	建築課	大瀬崎園地トイレ整備工事	25.3	五島市玉之浦町	木造化	8.9	0.0
2	28	住宅課	毛井首団地集会所	199.2	長崎市毛井首町	木造化	40.6	2.5
3	28	県警本部	川棚署東彼杵駐在所	92.2	東彼杵郡東彼杵町	木造化	15.7	9.6
4	28	県警本部	川棚署大楠駐在所	91.5	東彼杵郡東彼杵町	木造化	14.4	8.1
合計				408.1			79.7	20.2
1	29	県庁舎建設課	長崎県庁舎行政棟・議会棟	46,565.0	長崎市尾上町	木質化	292.0	267.1
2	29	県庁舎建設課	長崎県警察本部庁舎	21,734.0	長崎市尾上町	木質化	8.0	8.0
3	29	建築課	ろう学校教室棟	1,887.6	大村市宮小路	木造化	462.5	86.3
4	29	建築課	ろう学校管理棟	1,838.2	大村市宮小路	木造化	447.1	72.1
5	29	建築課	ろう学校寄宿舎棟	1,059.6	大村市宮小路	木造化	237.3	228.0
6	29	県警本部	江迎署世知原駐在所	92.0	佐世保市世知原町	木造化	13.9	13.9
合計				73,176.4			1460.8	675.4
1	30	建築課	長崎県立・大村市立一体型図書館	13,325.9	大村市	木質化	99.5	91.0
合計				13,325.9			99.5	91.0
1	R1	営繕課	花高団地集会所	173.9	佐世保市花高1丁目	木造化	55.6	25.6
2	R1	自然環境課	鯛ノ鼻園地公衆便所	9.0	平戸市獅子町	木造化	4.1	4.1
合計				182.9			258.6	211.8

2. 県林務関係補助事業で実施した木造化・木質化施設一覧

NO	年度	実施主体	施設名	延床面積(m2)	所在地	木造化・木質化の別	木材利用量(m3)	県産材利用量(m3)
1	23	宗方町内会	宗方ふれあい会館	231.0	諫早市宗方町	木造化	62.0	62.0
2	23	鳥加郷自治会	鳥加郷研修施設	390.0	西海市西彼町鳥加郷	木造化	76.0	64.0
3	23	社会福祉法人おさなご会	子育て支援センター(島原市)	231.0	島原市	木造化	64.0	42.0
4	23	雲仙市	多比良小学校内装木質化(2期)	861.0	雲仙市国見町多比良丙724番地	木質化	20.0	16.0
5	23	雲仙市	土黒小学校内装木質化	1,332.0	雲仙市国見町土黒乙100番地	木質化	33.0	26.0
6	23	社会福祉法人四面福祉会	子育て支援センター(南島原市)	217.0	南島原市	木造化	43.0	35.0
7	23	社会福祉法人ヒカリ福祉会	須川保育園内装木質化	284.0	南島原市	木質化	15.0	12.0
合			計	3,546.0			313.0	257.0
1	25	上百津地区自治会	花園保育園増設	157.4	平戸市田平町	木造化	36.2	25.5
2	25	社会福祉法人花園福祉会	上百津コミュニティーセンター	205.4	東彼杵郡川棚町百津郷	木造化	49.2	40.5
合			計	362.8			85.4	66.0
1	26	学校法人　みのりが丘学園	学童施設(幼稚園)	183.0	長崎市	木造化	36.2	28.2
2	26	学校法人　西諫早学園	西諫早幼稚園	579.8	諫早市	木造化	189.8	157.0
3	26	学校法人　谷川学園	皆瀬幼稚園幼稚園舎	470.2	佐世保市	木造化	107.2	81.7
4	26	社会福祉法人　山陰会	普賢学園南有馬短期入所事業所パレット	214.0	島原市	木造化	45.7	31.8
5	26	雲仙市	千々石第一小学校	2,516.6	雲仙市千々石町戊294番地	木質化	60.3	42.6
6	26	南島原市	西有家中学校技術科室(改築工事)	242.2	南島原市西有家町須川91番地	木造化	66.4	57.7
7	26	社会福祉法人　ヒカリ福祉会	須川保育園学童保育施設	87.3	南島原市	木造化	20.2	14.6
8	26	社会福祉法人　山陰会	グループホームこうけん	146.8	南島原市	木造化	29.6	26.3
9	26	対馬市	瀬地区多目的コミュニティ施設	140.8	対馬市厳原町佐須瀬	木造化	41.5	37.4
10	26	対馬市	小茂田地区多目的コミュニティ施設	182.2	対馬市厳原町小茂田	木造化	66.3	53.8
合			計	4,762.9			663.2	531.1
1	27	学校法人　西諫早学園	西諫早幼稚園きぼう棟	362.0	諫早市	木造化	100.7	86.7
合			計	362.0			100.7	86.7
1	28	社会福祉法人　南高愛隣会	障碍者支援施設	660.1	島原市宮の町738	木造化	113.0	91.0
合			計	660.1			113.0	91.0

施工例）　平成30年度　長崎県立・大村市立一体型図書館（木質化）「ミライon図書館」

（9） 木材価格

単位:円

区分	樹種	材種	規格	27	28	29	30	元	B ／ A
製材用素材	ス ギ	小丸太	8～13cm×4m 込	12,400	11,300	13,300	12,800	10,400	81%
	ス ギ	中丸太	14～22cm×4m 込	(14,200)	(14,200)	(16,100)	(15,200)	(14,500)	95%
	ヒノキ	中丸太	14～22cm×4m 込	(19,300)	(19,600)	(20,300)	(20,700)	(20,000)	97%
製材品	ス ギ	正角	12×12cm×3m 2級	－	－	59,800	－	－	－
	ヒノキ	正角	12×12cm×3m 2級	－	－	－	－	－	－
	ヒノキ	正角	10.5×10.5cm×4m 2級	57,300	57,400	57,600	49,100	50,900	104%
	米マツ	平角	12×24cm×4m 2級	53,200	53,200	55,300	48,100	49,000	102%

(注) 木材需給報告書「木材価格の動向 (12月)素材価格、木材製品卸売価格(福岡)」による
(注) 「－」は価格掲載なし
(注) ( )は、熊本の参考価格

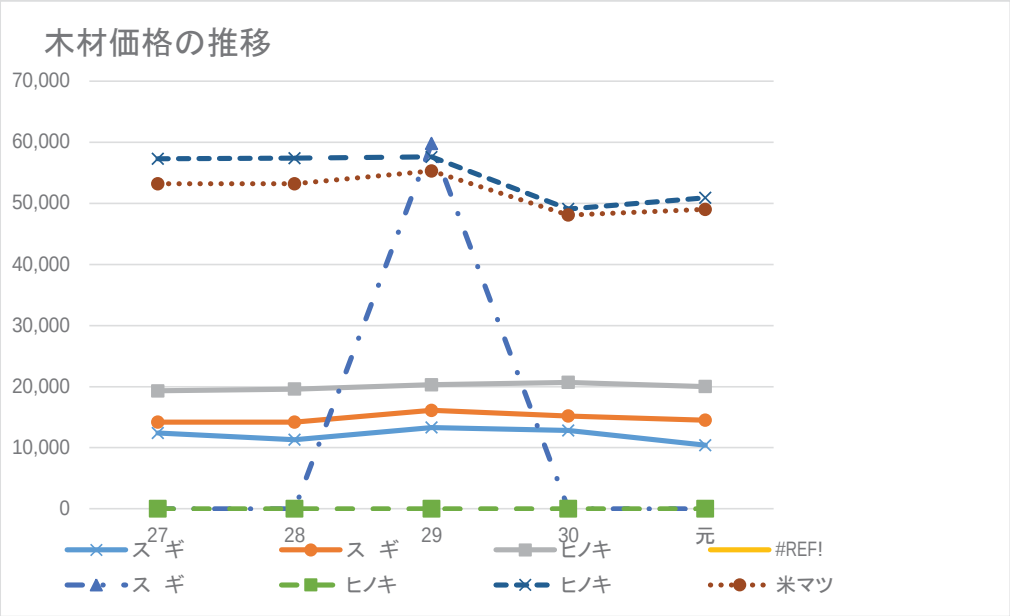

(10)林業産出額の推移

単位:千万円

全体	21	22	23	24	25	26	27	28	29	30	元
長崎県	583	525	569	596	590	611	730	739	748	702	655
対前年比	96	90	108	105	99	104	119	101	101	94	93
全国順位	23	26	25	21	25	26	21	21	21	23	23
全国	41,222	42,169	41,659	38,873	42,085	44,777	43,281	44,048	45,182	46,285	45,492
対前年比	93	102	99	93	108	106	97	102	103	102	98

木材	21	22	23	24	25	26	27	28	29	30	元
長崎県	60	56	73	89	74	95	101	108	121	115	114
対前年比	77	93	130	122	83	128	106	107	112	95	99
全国順位	40	40	39	37	39	38	37	36	34	34	36
全国	18,607	19,455	20,552	19,156	21,297	23,401	21,674	21,344	22,310	22,787	22,940
対前年比	87	105	106	93	111	110	93	98	105	102	101

薪炭	21	22	23	24	25	26	27	28	29	30	元
長崎県	6	3	1	1	1	1	2	1	1	1	1
対前年比	120	50	33	100	100	100	200	50	100	100	100
全国順位	15	23	31	29	34	26	19	29	28	28	26
全国	491	508	506	330	339	353	349	341	335	354	389
対前年比	97	103	100	65	103	104	99	98	98	106	110

栽培きのこ類	21	22	23	24	25	26	27	28	29	30	元
長崎県	517	466	494	506	516	515	628	630	621	581	534
対前年比	99	90	106	102	102	100	122	100	99	94	92
全国順位	12	14	11	8	8	9	8	8	8	8	9
全国	22,002	21,891	20,472	19,315	20,350	20,908	21,098	22,205	22,075	22,566	21,702
対前年比	98	99	94	94	105	103	101	105	99	102	96

※出展:農林水産統計

２．木材業及び製材業登録

(1)　木材業登録業者数

単位:件

区分 / 年次		企業組織							計
		個人	株式	有限	合資	合名	合同	その他(組合等)	
26		80	73	66	11	1	2	16	254
27		81	75	71	11	1	4	17	262
28		85	77	72	11	1	5	18	249
29		62	62	58	6	1	5	18	260
30		84	78	71	11	1	5	18	268
元		85	76	69	11	1	5	16	263
2		83	75	67	11	1	5	17	259
内訳	県央	29	36	23	1	0	1	6	96
	県北	6	12	16	1	0	0	3	38
	島原	20	11	8	4	0	0	1	44
	五島	9	6	10	5	0	0	1	31
	壱岐	2	0	3	0	0	0	1	6
	対馬	17	8	7	0	1	4	5	42
	本庁	0	2	0	0	0	0	0	2

（注）各年度の３月３１日現在の件数

(2)　製材業登録業者数

単位:件

区分 / 年次		企業組織							計
		個人	株式	有限	合資	合名	合同	その他(組合等)	
26		15	19	28	5	1	―	10	78
27		16	23	30	6	1	0	11	87
28		16	22	30	6	1	0	12	87
29		11	17	23	2	1	0	11	65
30		17	22	28	5	1	0	12	85
元		17	21	28	5	1	1	13	86
2		15	19	26	5	1	1	13	80
内訳	県央	7	8	3	0	0	0	2	20
	県北	3	4	11	0	0	0	3	21
	島原	1	5	6	3	0	0	2	17
	五島	0	2	3	2	0	0	1	8
	壱岐	0	0	1	0	0	0	0	1
	対馬	4	0	2	0	1	1	5	13
	本庁	0	0	0	0	0	0	0	0

（注）各年度の３月３１日現在の件数

３．特用林産物

（１）　特用林産物生産量

		乾しいたけ（ｔ）		生しいたけ（ｔ）		えのきたけ（ｔ）	ぶなしめじ（ｔ）	なめこ（ｔ）	まいたけ（ｔ）
		原木	菌床	原木	菌床				
	28	39.6	38.5	97.8	3,334.8	3,812.0	1,058.0	467.1	281.0
	29	32.4	37.4	109.2	3,294.8	3,801.0	1,108.5	455.1	271.0
	30	26.8	35.5	122.8	3,265.4	3,822.0	1,308.8	451.1	265.0
	元	24.0	35.6	61.3	2,980.2	3,645.0	1,124.0	484.0	289.0
	2	20.3	26.5	68.4	2,751.7	3,608.0	1,088.0	532.0	301.0
内訳	県　央	0.1	―	7.9	10.0	―	882.0	―	―
	県　北	―	6.5	0.0	944.9	―	―	―	―
	島　原	0.0	20.0	0.4	1,796.8	3,608.0	206.0	532.0	301.0
	五　島	0.0	―	0.1	―	―	―	―	―
	壱　岐	―	―	―	―	―	―	―	―
	対　馬	20.2	―	60.0	―	―	―	―	―

		エリンギ（ｔ）	きくらげ（ｔ）	木炭（ｔ）	たけのこ（ｔ）	竹材（千束）	椿油（kℓ）	しきみ（ｔ）	さかき（ｔ）
	28	942.9	32.8	64.1	124.8	1.2	38.8	41.2	15.4
	29	1,064.3	46.1	66.7	42.7	0.5	30.6	40.2	11.1
	30	1,053.1	48.0	56.8	35.3	1.5	15.6	34.5	3.4
	元	980.0	35.7	56.3	10.7	-	26.8	36.9	19.6
	2	959.1	27.7	66.7	21.8	-	28.2	30.5	17.5
内訳	県　央	235.1	5.6	37.2	21.4	―	4.3	―	4.0
	県　北	―	6.0	―	―	―	0.0	30.5	13.4
	島　原	724.0	0.1	―	―	―	2.2	―	―
	五　島	―	―	3.1	0.0	―	21.5	0.0	0.1
	壱　岐	―		―	―	―	―	―	―
	対　馬	―	16.0	26.4	0.4	―	0.2	―	―

（注１）　林政課資料（特用林産物生産統計調査）による。
（注２）　きくらげは生換算値である（乾重量×10が生換算値）。
（注３）　四捨五入の関係により計は一致しない。

（２）　特用林産物の価格の推移

区分＼年次		単位	28	29	30	元	2
乾しいたけ	県	円／kg	5,918	6,472	6,832	6,164	4,112
	全　国		4,042	3,736	2,948	1,958	―
生しいたけ	県	円／kg	1,059	999	939	1,006	1,079
	全　国		1,052	1,048	968	949	―
えのきたけ	県	円／kg	235	228	214	323	378
	全　国		235	204	219	207	―
ぶなしめじ	県	円／kg	360	512	560	601	303
	全　国		419	413	429	433	―
木炭（黒炭）	県	円／kg	141	172	195	191	180
	全　国		176	176	179	179	―
たけのこ	県	円／kg	341	321	249	427	187
	全　国		191	256	203	244	―
竹材（まだけ）	県	円／束	3,000	3,000	3,000	―	―
	全　国		1,608	3,821	3,300	3,400	―
椿油	県	円／ℓ	10,672	10,782	10,060	8,893	10,611

（注1）　上段は、林政課調査による県内平均価格である。
（注2）　下段は、「特用林産基礎資料」（林野庁発行）による全国平均価格である。
　　ただし、乾しいたけは山成の価格であり、椿油は掲載されていない。

（３）　特用林産関係施設等整備実績（過去10年間）

市町村名	事業費（千円）	施設の内容	実施年度
雲仙市	291,706	菌床しいたけ生産・出荷施設	H19
対馬市	66,364	乾しいたけ生産施設・作業道開設	H19
島原市	77,805	菌床しいたけ生産・出荷施設	H20
対馬市	41,484	乾しいたけ生産施設・作業道開設	H20
南島原市	1,136,964	菌床しいたけ生産・出荷施設	H21
対馬市	23,760	乾しいたけ生産施設・作業道開設	H21
対馬市	28,933	乾しいたけ生産施設	H22
平戸市	344,983	菌床しいたけ生産・出荷施設	H23
対馬市	6,000	作業道開設	H23
平戸市	92,036	菌床しいたけ生産・出荷施設	H24
対馬市	45,472	乾しいたけ生産施設・作業道開設	H24
対馬市	6,900	しいたけ生産用簡易給排水施設	H25
対馬市	167,169	生しいたけ生産施設（ハウスほか）	H26
対馬市	43,399	しいたけ原木・種駒購入支援	H26
島原市	46,861	菌床しいたけ生産施設（発生棟ほか）	H27
対馬市	14,159	生しいたけ生産施設（ハウスほか）	H27
対馬市	32,801	しいたけ原木・種駒購入支援	H27
対馬市	6,172	乾しいたけ生産施設（人工ほだ場ほか）	H28
対馬市	11,500	しいたけ種駒購入支援	H28
対馬市	142,770	しいたけ生産施設（ハウスほか）	H29

Ⅹ　森林組合

１．森林組合

（１）森林組合名簿

令和3年4月1日　現在

区分 組合名 （支所名）	主たる事務所の所在地	郵便番号	電話・FAX番号
長　崎　南　部	大村市大川田町990番地1	856-0804	0957-55-6610 fax　55-3143
（長崎支所）	長崎市星取2丁目536番地1	850-0945	095-820-3290 fax　820-3292
（西海支所）	西海市大瀬戸町瀬戸西浜郷1264-1	857-2303	0959-22-2102 fax　22-2155
（諫早支所）	諫早市本野町1491-1	854-0093	0957-25-9055 fax　25-9053
（大村支所）	大村市大川田町990番地1	856-0804	0957-55-8238 fax　55-3143
雲　仙	雲仙市小浜町南木指2912番地1	854-0511	0957-74-3147 fax　74-3148
平　戸　市	平戸市宝亀町91番地1	859-5366	0950-28-0151 fax　28-1080
東　彼　杵　郡	川棚町百津郷字ﾅﾘｳﾂ39番地125	859-3605	0956-82-3525 fax　82-3535
長　崎　北　部	佐々町松瀬免463-3	857-0322	0956-63-2305 fax　63-2965
（佐世保支所）	佐世保市矢峰町157番地	857-0133	0956-59-6637 fax　59-6638
（松浦支所）	松浦市志佐町浦免275番地	859-4501	0956-72-0477 fax　72-5012
五　島	五島市吉田町3110番地8	853-0042	0959-72-5336 fax　74-1590
（上五島支所）	新上五島町青方郷1372番地6	857-4404	0959-52-2701 fax　43-1880
壱　岐　市	壱岐市芦辺町芦辺浦562番地 （壱岐市役所芦辺支所）	811-5301	0920-45-4040 fax　45-4040
対　馬	対馬市厳原町南室22番地1	817-0003	0920-52-2677 fax　52-2692
（南部支所）	〃	〃	〃 〃
（中央支所）	対馬市豊玉町仁位1360番地5	817-1201	0920-58-0115 fax　58-0294
（北部支所）	対馬市上県町佐須奈乙821番地1	817-1602	0920-84-2324 fax　84-2325

(2) 組織・財務

単位：人

区分 森林組合	組合員			役員				職員	作業班員
	総数	正組合員	准組合員	総数	常勤理事	非常勤理事	監事		
年度総数									
平成27 (10)	20,918	18,852	2,066	155	5	119	31	74	336
平成28 (10)	20,850	18,780	2,070	153	5	118	30	73	321
平成29 (10)	20,708	18,655	2,053	152	5	116	31	73	300
平成30 (10)	20,663	18,619	2,044	148	6	112	30	77	297
令和元(8)	20,601	18,571	2,030	125	6	94	25	73	306
県央管内計	5,609	5,514	95	42	1	34	7	24	108
長崎南部	3,903	3,845	58	24	1	19	4	18	78
東彼杵郡	1,706	1,669	37	18		15	3	6	30
島原管内計	4,023	3,081	942	9	1	5	3	5	18
雲仙	4,023	3,081	942	9	1	5	3	5	18
県北管内計	5,246	4,255	991	29	2	21	6	16	128
長崎北部	3,920	3,685	235	15	1	11	3	10	20
平戸市	1,326	570	756	14	1	10	3	6	108
五島管内計	2,580	2,578	2	17	1	12	4	8	32
五島	2,580	2,578	2	17	1	12	4	8	32
壱岐管内計	596	596		13		11	2	3	10
壱岐市	596	596		13		11	2	3	10
対馬管内計	2,547	2,547		15	1	11	3	17	10
対馬	2,547	2,547		15	1	11	3	17	10

(2) 組織・財務【続き】

単位(面積:ha, 金額:千円)

組合員所有森林面積	財務						区分
	支払済出資金額	事業総利益(事業総損失) A	事業管理費 B	事業利益(事業損失) C＝A－B	当期剰余金(当期欠損金)	当期未処分剰余金 当期未処理欠損金	森林組合
							年度総数
131,492	500,095	511,385	438,405	72,980	64,520	139,823	平成28 (10)
130,906	498,832	609,752	462,081	147,672	123,575	229,605	平成29 (10)
129,879	497,345	518,550	432,900	85,648	87,207	291,176	平成30 (10)
130,372	496,215	806,554	669,653	136,903	101,089	388,641	平成30 (10)
129,933	492,801	571,856	489,762	82,094	81,306	430,815	令和元(8)
30,294	217,833	138,110	117,710	20,400	17,582	160,912	県央管内計
23,890	113,673	115,300	100,974	14,326	9,771	126,956	長崎南部
6,404	104,160	22,810	16,736	6,074	7,811	33,956	東彼杵郡
9,389	27,008	56,039	37,527	18,512	15,230	42,791	島原管内計
9,389	27,008	56,039	37,527	18,512	15,230	42,791	雲仙
21,977	106,401	158,784	131,944	26,840	34,037	172,389	県北管内計
14,488	61,001	96,626	84,879	11,747	13,747	36,222	長崎北部
7,489	45,400	62,158	47,065	15,093	20,290	136,167	平戸市
23,710	57,319	102,321	86,894	15,427	13,010	50,631	五島管内計
23,710	57,319	102,321	86,894	15,427	13,010	50,631	五島
1,052	8,229	24,729	24,084	645	298	3,655	壱岐管内計
1,052	8,229	24,729	24,084	645	298	3,655	壱岐市
43,511	76,011	91,873	91,603	270	1,149	437	対馬管内計
43,511	76,011	91,873	91,603	270	1,149	437	対馬

注： 四捨五入のため、計と内訳が一致しない場合がある。

（３） 販売事業・林産事業・加工事業

単位:千円

区分	販売事業	林産事業		加工事業		
	販売高	販売高	受託生産	販売高	うち連合会への販売	受託加工
森林組合	金額	金額	金額	金額	金額	金額
年度総数						
平成27 (10)	1,224,683	168,368	281,860	186,700	35,618	4,587
平成28 (10)	1,362,938	130,106	290,737	201,502	32,017	1,340
平成29 (10)	1,016,614	301,276	430,274	175,555	43,471	2,214
平成30 (10)	1,074,265	298,769	285,032	216,545	50,312	1,431
令和元 (8)	1,061,401	419,467	430,233	185,325	44,461	1,758
県央管内計	11,060	387,751		38,922	17,634	
長崎南部	7,101	334,780		38,908	17,634	
東彼杵郡	3,959	52,971		14		
島原管内計	44,627		54,350	35,778	10,653	1,758
雲仙	44,627		54,350	35,778	10,653	1,758
県北管内計	883,862	5,993	67,002	55,386		
長崎北部		1,843	67,002	55,386		
平戸市	883,862	4,150				
五島管内計	1,479	25,723	38,803	51,011	16,174	
五島	1,479	25,723	38,803	51,011	16,174	
壱岐管内計	141		860			
壱岐市	141		860			
対馬管内計	120,232		269,218	4,228		
対馬	120,232		269,218	4,228		

（4） 購買事業・利用事業・金融事業

区分	購買事業	利用事業					
	販売高	森林造成事業					
		総数	新植		保育		その他
森林組合	金額	金額	面積	金額	面積	金額	金額
年度総数							
平成27 (10)	647,667	613,526	21	18,799	2,261	404,495	190,232
平成28 (10)	103,889	809,445	12	46,964	828	414,041	348,440
平成29 (10)	95,370	689,627	37	30,099	937	408,454	251,074
平成30 (10)	102,908	781,737	38	24,618	806	426,439	330,680
令和元 (8)	116,974	787,026	19	22,834	820	564,083	200,109
県央管内計	32,319	249,184	13	22,834	373	97,076	129,274
長崎南部	31,297	221,598	13	22,834	351	86,820	111,944
東彼杵郡	1,022	27,586			22	10,256	17,330
島原管内計	4,826	43,350			29	32,822	10,528
雲仙	4,826	43,350			29	32,822	10,528
県北管内計	9,962	403,003	4		272	369,508	33,495
長崎北部	7,819	316,688			204	316,688	
平戸市	2,143	86,315	4		68	52,820	33,495
五島管内計	9,232	66,316			124	54,842	11,474
五島	9,232	66,316			124	54,842	11,474
壱岐管内計	1,118	25,173			22	9,835	15,338
壱岐市	1,118	25,173			22	9,835	15,338
対馬管内計	59,517		2				
対馬	59,517		2				

単位(面積:ha, 金額:千円)

金融事業					区分
期末貸出残高			受取利息	手数料	
総数	公庫資金	その他			
金額	金額	金額	金額	金額	森林組合
					年度総数
29,917	29,917		987	1,202	平成27 (10)
8,007	8,007		123	54	平成28 (10)
19,824	6,385	13,459	80	39	平成29 (10)
9,133	9,133		83	48	平成30 (10)
8,584	3,474	5,050	37	24	令和元 (8)
					県央管内計
					長崎南部
					東彼杵郡
7,962	2,852	5,050			島原管内計
7,962	2,852	5,050			雲仙
110	110		25	8	県北管内計
			18	6	長崎北部
110	110		7	2	平戸市
512	512		12	16	五島管内計
512	512		12	16	五島
					壱岐管内計
					壱岐市
					対馬管内計
					対馬

２．生産森林組合

区分 生産森林組合		組合員数	森林面積
年度	総数	人	ha
26	102	5,875	7,174
27	102	5,531	7,389
28	102	5,570	8,092
29	101	5,437	7,484
30	99	5,248	6,287
県央管内	29	2,835	1,776
長崎市	木場	120	59
	中里	95	13
	松原	98	11
	大野	60	102
	河内山	129	51
	戸根	79	107
	手崎	43	98
	戸根原	33	24
	大江	24	12
	村松	37	53
	大子	69	51
	大石	39	51
諫早市	久山	86	102
	大渡野	180	120
	東長田	544	177
	大場町	12	12
	遠竹	11	7
大村市	鈴田	234	62
	古町	16	6
	諏訪	61	21
	荒瀬	31	16
西海市	鳥加	86	59
	川内	300	204
	西海町中浦	180	118
	西海町七釜	177	95
	奥浦	19	91
東彼杵町	里郷	18	9
川棚町	白石	29	23
	下組	25	22

区分 生産森林組合		組合員数	森林面積
島原管内	4	72	278
雲仙市	三室	25	146
	平江名	21	79
	古城上	14	25
	馬場	12	28
県北管内	35	1,283	1,152
佐世保市	乙石	－	－
	重尾	40	40
	福井	27	20
	五蔵岳	27	17
	矢岳	103	84
	岳木場	21	47
	田ノ元	19	37
	末橘	23	11
	赤坂	23	6
	鷲尾岳	－	－
	猪調	25	24
	志戸氏	20	14
	長串	16	37
平戸市	上中津良	59	82
	中山	13	60
	辻触	20	18
	敷佐	35	73
	神上区	72	10
	大志々伎	40	12
	下中津良	22	63
	主師	22	54
	猪渡谷	99	145
	草積	27	30
	宝亀	37	19
	下中野	51	9
	二講	34	15
	神船	－	－
	獅子	199	97
	大野	26	20
	飯良	60	26
	川内	20	28
松浦市	板橋	21	19
	上高野	18	10
	松山田	41	14
佐々町	神田	23	11

※　平成30年度森林組合等一斉調査による。

区分 生産森林組合		組合員数	森林面積
五島管内 22		796	2,168
五島市	吉田	-	-
	増田	-	-
	奥浦	40	179
	吉田清水	-	-
	七岳	81	663
	小川	-	-
	中須	-	-
	幾久山	-	-
	貝津	-	-
	岐宿	247	162
	川原	-	-
	二本楠	-	-
	松山	-	-
	中岳北部	81	187
	寺脇	79	138
	楠原	-	-
	中岳南部	56	150
	唐船ノ浦	10	200
新上五島町	堤	30	47
	鵜ノ瀬	10	63
	月ノ浦	28	54
	鯛ノ浦	134	325
対馬管内 9		262	913
対馬市	上槻	17	220
	久和	32	104
	鴨居瀬	42	161
	濃部	20	86
	田	38	56
	大綱	24	19
	佐賀本戸	23	138
	志多賀本戸	54	95
	井口	12	34

３．森林組合連合会

（１）機構　　令和元年9月30日　現在

会員	払込済出資金	役員数			職員数
		常勤理事	非常勤理事	監事	
人 8	千円	人 1	人 15	人	7 人 （うち2名嘱託）

（２）販売・購買事業取扱状況　　金額：千円

区分		年度	27	28	29	30	元
販売	総数	数量（㎥）	37,249	47,835	50,842	58,758	55,894
		取扱金額	483,735	620,844	642,942	748,161	704,763
	パルプ材	数量（㎥）					
		取扱金額					
	支柱	数量（㎥）					
		取扱金額					
	一般用材	数量（㎥）	35,482	46,785	49,923	57,772	54,485
		取扱金額	428,674	570,847	602,378	704,016	651,899
	製材品	数量（㎥）	636	724	739	809	1,068
		取扱金額	28,659	32,627	33,195	36,117	44,544
	チップ	数量（㎥）					
		取扱金額					
	その他	数量（㎥）	1,131	326	180	177	341
		取扱金額	26,402	17,370	7,369	8,028	8,320
購買	総数	数量	－	－	－	－	4,219
		取扱金額	74,530	82,627	76,294	79,013	88,374
	山行苗	数量（千本）	125	119	128	142	141
		取扱金額	539	545	768	3,278	3,198
	肥料	数量（俵）	93	151	52	28	31
		取扱金額	205	274	131	138	141
	種駒	数量（千個）	6,170	6,600	6,352	5,428	4,047
		取扱金額	28,344	29,487	27,303	22,866	20,803
	その他	数量	－	－	－	－	
		取扱金額	45,442	52,321	48,092	52,731	64,232

ＸＩ　林業金融

１．林業制度資金

（１）最近５カ年の林業制度資金利用実績(3月末時点)

単位:千円

区分	年度	28	29	30	元	2
林業・木材産業改善資金	林業生産高度化資金					
	林業労働福祉施設資金					
	青年林業者等育成確保資金					
	林業・木材産業改善資金					
	計					
木材産業等高度化推進資金	素材生産等促進資金（事業経営改善合理化資金）	15,000	15,000	15,000	30,500	29,500
	新規需要創出資金（事業経営改善合理化資金）					
	木材高度加工資金（事業経営改善合理化資金）					
	林業経営高度化推進資金（林業経営改善資金）					
	伐採・造林一貫作業推進資金（林業経営改善資金）					
	木材安定供給資金（木材安定供給確保事業資金）					
	事業経営改善合理化資金（間伐等促進資金）	18,500	17,500	16,500		
	計	33,500	32,500	31,500	30,500	29,500
森林組合等事業資金		330,000	330,000	330,000	330,000	330,000
合計		363,500	362,500	361,500	360,500	359,500

（2）令和2年度林業制度資金利用実績

単位：千円

区分		長崎		島原		県北		五島		壱岐		対馬		その他		計	
		件	金額	件	金額	件	金額	件	金額	件	金額	件	金額	件	金額	件	金額
林業・木材産業改善資金	林業・木材産業改善資金	0	0	0	0	0	0	0	0	0	0	0	0	0	0	0	0
																0	0
	計	0	0	0	0	0	0	0	0	0	0	0	0	0	0	0	0
木材産業等高度化推進資金	素材生産等促進資金（事業経営改善合理化資金）			1	15,000							1	14,500			2	29,500
	新規需要創出資金（事業経営改善合理化資金）															0	0
	木材高度加工資金（事業経営改善合理化資金）															0	0
	林業経営高度化推進資金（林業経営改善資金）															0	0
	伐採・造林一貫作業推進資金（林業経営改善資金）															0	0
	木材安定供給資金（木材安定供給確保事業資金）															0	0
	計	0	0	1	15,000	0	0	0	0	0	0	1	14,500	0	0	2	29,500
森林組合事業資金		1	30,000	1	10,000	2	174,000	1	26,000			1	80,000	1	10,000	7	330,000
合計		1	30,000	2	25,000	2	174,000	1	26,000	0	0	2	94,500	1	10,000	9	359,500

ⅩⅡ　普　　及

１　林業普及指導員の配置

（単位：ha、人）

普及指導区	所管行政庁	包轄区域	民有林面　積	配置
総数５指導区	総数７行政庁	１３市８町	218,302	11
長崎	本　　庁	県下一円		2
	県央振興局	長崎市・諫早市・大村市・西海市・長与町・時津町・東彼杵町・川棚町・波佐見町	61,129	2
	島原振興局	島原市・雲仙市・南島原市	12,786	1
	小　　計		73,915	5
県北	県北振興局	佐世保市・平戸市・松浦市・小値賀町・佐々町	40,659	3
五島	五島振興局	五島市・新上五島町	40,693	1
対馬	対馬振興局	対馬市	58,127	2
壱岐	壱岐振興局	壱岐市	4,908	0

（R3.3.31現在）

注）民有林面積は森林計画編成資料による（令和3年3月31日現在）。四捨五入のため、計と内訳が一致しない場合がある。

２．林業研究グループ一覧表

林研グループ名称	所　　在　　地　（連絡先）	会　員　数			県林研加入（○印）
		男	女	計	
島原しいたけ研究会	南島原市西有家町見岳1907	7		7	○
太ノ原林業研究会	東彼杵郡東彼杵町中尾郷1028	5	6	11	○
東彼林業研究会	東彼杵郡川棚町白石郷1505-4	24	7	31	○
佐世保林業研究会	佐世保市柚木元町2370-2	5		5	○
玉之浦町林業研究会	五島市玉之浦町玉之浦763（五島市玉之浦支所）	7		7	○
ごとう椿苗木生産グループ	南松浦郡新上五島町奈良尾郷462	3	2	5	○
対馬林業研究会	対馬市厳原町宮谷244（対馬振興局林業課内）	44	1	45	○
対馬資源開発協業体	対馬市美津島町雞知乙484-2	9	1	10	○
壱岐市林業研究同志会	壱岐市芦辺町諸吉仲触894	20	0	20	○
新上五島町椿木工技術振興会	南松浦郡新上五島町青方郷1554-3	10	5	15	○
栗田林業研究会	対馬市厳原町宮谷66	6	2	8	○
計	11　林研	140	24	164	

（注）　令和3年7月5日現在の長崎県林業研究グループ連絡協議会名簿による。

3. 緑の少年団一覧表

R3.5.15

地域	No	団名	設立	市町担当課	指導者数	団員数	
県央	1	川棚町緑の少年団	S56.11.29	川棚町農林水産課 0956 82-3131	0	0	活動休止
	2	長崎市松原緑の少年団	S60.6.8	長崎市農林振興課 095 820-6564	7	29	
	3	大村市萱瀬緑の少年団	S57.10.11	大村市農林水産整備課 0957 53-4111	3	24	
	4	波佐見町みどりの少年団	S58.12.15	波佐見町住民福祉課 0956 85-2111	3	6	
	5	小長井町田原緑の少年団	S61.3.22	諫早市林務水産課 0957 22-1500	0	0	活動休止
	6	長与北緑の少年団	S62.3.15	長与町農林水産課 095 883-1111	12	4	
	7	川内緑の少年団	H1.3.4	西海市農林課 0959 37-0070	3	6	
	8	諫早市大山緑の少年団	H1.3.21	諫早市林務水産課 0957 22-1500	0	0	活動休止
	9	現川緑の少年団	H1.8.20	長崎市農林振興課 095 820-6564	0	0	活動休止
	10	赤崎緑の少年団	H1.10.22	諫早市林務水産課 0957 22-1500	0	0	活動休止
	11	小長井町遠竹緑の少年団	H1.11.25	諫早市林務水産課 0957 22-1500	12	22	
	12	高来緑の少年団	H5.12.23	諫早市林務水産課 0957 22-1500	0	0	活動休止
	13	森山町緑の少年団	H13.12.9	諫早市林務水産課 0957 22-1500	0	0	活動休止
		13団(休止含む)			40	91	
県北	1	佐世保市祇園緑の少年団	H4.4.27	佐世保市農林整備課 0956 24-1111	3	14	
	2	田平南小緑の少年団	H29.2.13	平戸市農林課 0950 22-4111	8	62	
		2団			11	76	
島原	1	島原市霊南緑の少年団	S57.3.21	島原市農林水産課 0957 68-1111	0	0	活動休止
	2	国見町土黒緑の少年団	S57.7.10	雲仙市農林水産課 0957 38-3111	0	0	活動休止
	3	小浜町雲仙緑の少年団	S58.8.1	雲仙市農林水産課 0957 38-3111	0	0	活動休止
	4	愛野町緑の少年団	S62.8.8	雲仙市農林水産課 0957 38-1111	7	8	
	5	吾妻町緑の少年団	S63.10.13	雲仙市農林水産課 0957 38-3111	0	0	活動休止
	6	岩戸小緑の少年団	H1.6.1	雲仙市農林水産課 0957 38-3111	5	23	
	7	有明町緑の少年団	H1.11.4	島原市農林水産課 0957 68-1111	6	31	
	8	国見町神代緑の少年団	H1.12.3	雲仙市農林水産課 0957 38-3111	5	6	
	9	国見町多比良緑の少年団	H24.4.1	雲仙市農林水産課 0957 38-3111	0	0	活動休止
	10	見岳緑の少年団	H20.5.26	南島原市農林課 0957 82-8408	0	0	活動休止
		10団(休止含む)			23	68	

3. 緑の少年団一覧表

R3.5.15

地域	No	団名	設立	市町担当課	指導者数	団員数	
五島	1	本山緑の少年団	S59.2.25	五島市農林整備課 0959 72-6111	4	15	
	2	五島市富江町緑の少年団	S59.3.11	五島市農林整備課 0959 72-6111	3	18	
	3	玉之浦町緑の少年団	H21.8.9	五島市農林整備課 0959 72-6111	2	17	
	4	若松緑の少年団	H.5.11.13	新上五島町農林課 0959 53-1166	1	33	
	5	北魚目緑の少年団	H12.10.26	新上五島町農林課 0959 53-1166	1	9	
		5団			11	92	
壱岐	1	郷ノ浦緑の少年団	H2.1.12	壱岐市農林課 0920 44-6111	8	15	
	2	筒城緑の少年団	H15.3.10	壱岐市農林課 0920 44-6111	12	47	
	3	勝本緑の少年団	H16.11.10	壱岐市農林課 0920 44-6111	12	32	
	4	芦辺緑の少年団	H18.5.13	壱岐市農林課 0920 44-6111	21	36	
		4団			53	130	
対馬	1	厳原町金田緑の少年団	S61.1.26	対馬市農林しいたけ課 0920 53-6111	1	11	
	2	上対馬町南陽緑の少年団	H7.3.18	対馬市農林しいたけ課 0920 53-6111	0	0	活動休止
	3	鶏鳴緑の少年団	H19.3.11	対馬市農林しいたけ課 0920 53-6111	0	0	活動休止
		3団(休止含む)			1	11	
合計		37団(休止13団含む)			139	468	

4．令和2年度試験研究課題一覧表

区分		試験研究課題	期間
国 県	新 継		
国	継	1．林木の育種と主要樹種の育成技術の確立 (1) 成長に優れた苗木を活用した施業モデルの開発	H30～R4
国	継	(2) 花粉症対策品種の円滑な生産支援 (スギ雄花着花特性検査の高度化)	H29～R3
県	継	(3) 早生樹現地適応化試験	H29～R9
県	継	2．森林病害虫獣害防除技術の確立 (1) 主伐･再造林後のシカ対策の実証試験	H30～R3
県	継	3．特用林産物の遺伝資源保存と栽培技術の確立 (1) 五島ツバキ活性化対策事業(ツバキ林育成技術の開発)	H31～R3
県	継	4．森林情報解析	H27～
県	継	5．雲仙普賢岳ガリー浸食分析	R1～
県	新	6．ドローンを用いた造林検査手法の確立	R2～
県	継	7．事業課題 (1) 採種源整備(発芽検定、採種園管理、次代検定林調査)	S36～

XⅢ　林業の担い手

1　森林組合基幹作業班員養成実績

区分 / 森林組合		作業班員数		基幹作業班員数				
		（元年度調査）	（2年度調査）	28年度	29年度	30年度	元年度	2年度
長崎南部		84	76	58	58	59	63	64
（長崎）		―	―	13	13	13	14	15
（西海）		―	―	14	15	18	16	16
（諫早）		―	―	17	18	13	20	20
（大村）		―	―	14	12	15	13	13
東彼杵郡		30	30	5	4	4	4	4
雲仙		14	18	12	10	10	10	10
長崎北部	佐世保市	6	20	6	7	5	6	16
	松浦市	14		10	7	7	7	
	北松	5		5	5	4	5	
平戸市		98	108	4	4	4	4	5
五島		27	32	24	22	23	23	25
（下五島）		―	―	11	10	11	12	12
（上五島）		―	―	13	12	12	13	13
壱岐市		10	10	10	9	8	9	10
対馬		10	10	10	11	11	10	10
計		298	304	144	137	135	141	144

（注）社会保険制度加入促進事業

1　助成対象者　森林組合の林産事業等に従事する基幹作業班員（年間就労日数が１８０日以上である者をいう）

2　保険　健康保険、厚生年金、雇用保険、中小企業退職金共済制度

3　助成率　H8～：県1/3、市町等1/3

（注）H28より、作業班員数は森林組合一斉調査による。

（注）長崎北部森林組合はR元.7月に合併（佐世保市森林組合・松浦市森林組合・北松森林組合）

2 森林組合作業班員における社会保険等への加入状況

単位：人

年度	森林組合 / 保険種別	長崎南部	東彼杵郡	雲仙	長崎北部			平戸市	五島	壱岐市	対馬	県計
					佐世保市	松浦市	北松					
27	労災保険	87	38	18	11	13	6	105	30	10	18	336
	雇用保険	－	－	－	－	－	－	－	－	－	－	－
	健康保険	67	3	18	7	8	6	34	30	10	11	194
	厚生(農林)年金	64	3	18	7	8	6	34	30	10	11	191
	中 退 共	65	3	18	7	8	6	31	29	10	11	188
	林 退 共	－	－	－	－	－	－	4	－	－	－	4
28	労災保険	92	29	16	9	14	6	102	26	10	11	315
	雇用保険	－	－	－	－	－	－	－	－	－	－	－
	健康保険	64	4	16	6	11	6	31	26	10	11	185
	厚生(農林)年金	63	4	16	6	10	6	31	26	10	11	183
	中 退 共	59	4	16	6	10	6	28	26	10	11	176
	林 退 共	－	1	－	－	－	－	4	－	－	－	5
29	労災保険	83	29	18	5	14	5	101	25	9	11	300
	雇用保険	－	－	－	－	－	－	－	－	－	－	－
	健康保険	64	4	14	5	9	5	29	25	9	11	175
	厚生(農林)年金	64	4	14	5	9	5	29	25	9	11	175
	中 退 共	59	4	14	5	9	5	28	25	9	11	169
	林 退 共	－	1	－	－	－	－	4	－	－	－	5
30	労災保険	84	30	14	6	14	5	98	27	10	10	298
	雇用保険	73	5	14	6	10	5	94	27	10	10	254
	健康保険	66	4	14	6	6	5	35	27	10	10	183
	厚生(農林)年金	66	4	14	6	6	5	35	27	10	10	183
	中 退 共	65	4	14	6	6	5	31	26	8	10	175
	林 退 共	－	1	－	－	－	－	4	－	－	－	5
R元	労災保険	78	30	13	20			108	32	10	10	301
	雇用保険	77	5	13	20			100	32	10	10	267
	健康保険	68	4	13	19			34	32	10	10	190
	厚生(農林)年金	68	4	13	19			34	32	10	10	190
	中 退 共	67	4	13	19			31	32	9	10	185
	林 退 共	－	1	－	－			4	－	－	－	5

注）森林組合一斉調査による。H27～H29は雇用保険についての調査なし。

注）長崎北部森林組合はR元.7月に合併（佐世保市森林組合・松浦市森林組合・北松森林組合）

3 チェーンソー作業従事者特別教育受講者数

年度 / 地方機関	S52～H27 累計	28	29	30	元	2
県　計	6,951	131	121	150	136	114
長　崎	2,338	48	50	85	54	38
島　原	833	6	1	0	21	0
県　北	1,500	66	27	44	32	31
五　島	744	5	3	0	1	3
壱　岐	109	2	0	0	1	2
対　馬	1,390	1	40	21	27	40
県　外	37	3	0	0	0	0

注）S61、S62は振動機械使用者実務向上教育事業として実施。　　林災防県支部調べ

4 林業振動障害検診実施状況

単位:人

年度	検　診　別	業　種　別			
		森林組合	一人親方	一般林業	計
S52～H27 累計	第　一　次	(10)　1,908	192	289	(10)　2,389
	第　二　次	(3)　106	13	20	(3)　139
28	第　一　次	65	1	4	70
	第　二　次	1	0	0	1
29	第　一　次	102	2	4	108
	第　二　次	0	0	0	0
30	第　一　次	99	1	7	107
	第　二　次	0	0	0	0
元	第　一　次	79	2	9	90
	第　二　次	0	0	0	0
2	第　一　次	64	0	0	64
	第　二　次	0	0	0	0
H28～R2 計	第　一　次	409	6	24	439
	第　二　次	1	0	0	1

注）累計の（　　）内は、自主検診。　林災防県支部調べ

５．林業機械器具保有台数（元年度末現在）

番号	機械種別		単位	合計	保有内訳							
					地方公共団体	学校	会社	森林組合	支援センター	その他組合	集落	個人
1	索道	索道重力式	ｾｯﾄ	1	0	0	1	0	0	0	0	0
2		索道動力式	〃	0	0	0	0	0	0	0	0	0
3	集材機	小型集材機(10Ps未満)	台	20	0	0	5	7	0	1	0	7
4		大型集材機(10Ps以上)	〃	8	0	0	1	1	0	1	0	5
5	モノケーブル		ｾｯﾄ	0	0	0	0	0	0	0	0	0
6	リモコンウィンチ		台	21	0	0	21	0	0	0	0	0
7	自走式搬器		〃	5	0	0	1	2	0	1	0	1
8	モノレール（含懸垂式）		〃	4	0	0	4	0	0	0	0	0
9	小型運材車	20Ps未満	〃	9	0	0	1	6	0	0	0	2
10		20Ps以上	〃	13	0	0	10	1	0	0	0	2
11	ホイルトラクター		〃	3	0	0	3	0	0	0	0	0
12	クローラトラクター		〃	1	0	0	0	0	0	0	0	1
12-2	育林用トラクター(主に地拵等育林)		〃	0	0	0	0	0	0	0	0	0
13	フォークリフト		〃	44	0	0	16	15	0	12	0	1
14	フォークローダ		〃	0	0	0	0	0	0	0	0	0
15	クレーン	運転機能なし	〃	3	0	0	3	0	0	0	0	0
16		運転機能あり	〃	51	0	0	30	14	0	0	0	7
17	グラップル	運転機能なし	〃	56	0	0	28	13	0	6	0	9
18		運転機能あり	〃	16	0	0	7	8	0	1	0	0
19	トラクタショベル		ｾｯﾄ	3	0	0	2	0	0	0	0	1
20	ショベル系掘削機械		ｾｯﾄ	118	0	0	87	2	0	3	0	26
21	チェーンソー		台	1,297	20	0	226	66	0	19	0	966
22	チェーンソー（リモコン装置）		〃	0	0	0	0	0	0	0	0	0
23	刈払機		〃	1,486	16	0	141	62	0	7	0	1,260
24	植穴掘機		〃	1	0	0	0	0	0	0	0	1
25	動力枝打機（自動木登式）		〃	13	0	0	0	7	0	0	0	6
26	動力枝打機（背負い式等上記以外）		〃	4	0	0	1	3	0	0	0	0
27	苗畑用トラクター		〃	1	0	0	1	0	0	0	0	0
28	樹木粉砕機		〃	4	0	0	1	2	0	1	0	0
29	グラップルソー		〃	18	0	0	14	0	0	1	0	3
30	フェラバンチャー		〃	2	0	0	0	2	0	0	0	0
31	スキッダ		〃	1	0	0	0	1	0	0	0	0
32	プロセッサ		〃	44	0	0	14	26	1	1	0	2
33	ハーベスタ		〃	8	0	0	2	4	0	1	0	1
34	フォワーダ		〃	50	0	0	12	34	1	0	0	3
35	タワーヤーダ		〃	2	0	0	0	2	0	0	0	0
36	スイングヤーダ		〃	20	0	0	4	13	0	0	0	3
37	その他の高性能林業機械		〃	24	0	0	14	7	0	1	0	2

（注）林業機械の保有状況調査「林野庁」（R2.3.31現在）

XⅣ　林　道

１．林道事業の計画と実績

区分 ＼ 森林計画区			総　数	長崎北部	長崎南部	五島 壱岐	対　馬
民有林面積（ｈａ）			218,778	49,996	65,720	44,952	58,110
民有林林道等整備計画（令和7年度まで）	計　画	延　長 (km)	1,680.0	375.0	475.0	356.0	474.0
		密　度 (m/ha)	7.7	7.5	7.2	7.9	8.2
	実　績 (R3.3.31現在)	延　長 (km)	1,385.4	325.1	424.8	281.5	354.0
		密　度 (m/ha)	6.3	6.5	6.5	6.3	6.1
	残　量	延　長 (km)	294.6	49.9	50.2	74.5	120.0
		密　度 (m/ha)	1.3	1.0	0.8	1.7	2.1
	進　度	(%)	82.5	86.7	89.4	79.1	74.7
過去５ヶ年の実績（平成28年度から2年度まで）	２８年度実績	(ｋｍ)	7.4	0.0	2.4	3.7	1.3
	２９年度実績	(ｋｍ)	9.0	0.0	2.5	1.6	5.0
	３０年度実績	(ｋｍ)	6.0	0.0	3.3	1.6	1.1
	元年度実績	(ｋｍ)	5.8	0.2	1.8	1.2	2.6
	２年度実績	(ｋｍ)	2.0	0.0	0.8	1.3	0.0
	計	(ｋｍ)	30.4	0.2	10.8	9.4	10.0

１．民有林面積は、林道網整備全体計画を策定した平成7年3月31日現在（平成6年度林業統計）を基準としている。
２．全体計画の実績には、用途変更等の数量は含まない。
３．四捨五入のため、計と内訳が一致しない場合がある。
４．各年度実績＝前年度繰越分＋当年度内完成分。

２．林道の用途変更等

単位：m

区分 ＼ 森林計画区		総　数	長崎北部	長崎南部	五島・壱岐	対　馬	備　考
用途変更	28	0	0	0	0	0	
	29	0	0	0	0	0	
	30	0	0	0	0	0	
	元	62	0	0	62	0	
	2	0	0	0	0	0	
	計	62	0	0	62	0	
作業道からの編入	28	0	0	0	0	0	
	29	0	0	0	0	0	
	30	0	0	0	0	0	
	元	0	0	0	0	0	
	2	0	0	0	0	0	
	計	0	0	0	0	0	
R2その他増減		86	0	497	-411	0	
R2計		86	0	497	-411	0	

３．年度別・事業別林道事業実績

区分		総計									農山漁村地域整備交付金															道整備交付金									区分	
		開設			改良			舗装			開設			改良			舗装			森林居住環境整備						開設			改良			舗装				
																				開設			改良													
		路線数	延長 m	事業費 千円	路線数	延長 m	事業費 千円	路線数	延長 m	事業費 千円	路線数	延長 m	事業費 千円	路線数	延長 m	事業費 千円	路線数	延長 m	事業費 千円	路線数	延長 m	事業費 千円	路線数	延長 m	事業費 千円	路線数	延長 m	事業費 千円	路線数	延長 m	事業費 千円	路線数	延長 m	事業費 千円		
28		14	7,438	704,482	10	2,242	98,447	3	462	11,148	7	2,747	538,633																						28	
29		16	9,030	777,439	10	1,449	84,733	5	1,056	16,978	8	3,916	585,206													1	58	17,697							29	
30		13	6,036	756,928	7	775	146,976	0	0	0	8	2,416	585,206													1	670	24,961							30	
元		13	5,752	378,182	10	803	67,183	2	82	1,152	8	3,138	250,359													1	724	30,154							元	
2		10	2,241	389,333	8	1,012	87,797	1	88	1,078	7	1,241	323,890													1	748	31,339							2	
令和２年度事業内訳	県央	1	748	31,339	2	164	32,125	0	0	0																1	748	31,339							県央	令和２年度事業内訳
	島原	0	0	0	0	0	0	0	0	0																									島原	
	県北	1	220	9,404	1	20	2,550	1	88	1,078																									県北	
	五島	5	1,273	313,925	4	828	48,117	0	0	0	4	1,241	289,225																						五島	
	壱岐	0	0	0	0	0	0	0	0	0																									壱岐	
	対馬	3	0	34,665	1	0	5,005	0	0	0	3	0	34,665																						対馬	

（注）　１　総計には、自力・融資・その他の林道まで含める。（平成２０年度末までは含めていなかったが２１年度から変更）

２　開設延長の上段は改築（外数）で当該事業費は下段に含める。（ふるさと林道緊急整備（県営）を除く）

３　各欄の上段〈　〉は改良で外数。

４　各年度実績＝前年度繰越分＋当年度内完成分。

３．年度別・事業別林道事業実績

区分	美しい森林づくり基盤整備交付金									森林整備加速化・林業再生事業			合板・製材生産性強化対策事業			ながさき森林づくり林道整備									自力・融資・その他の林道									区分
	開設			改良			舗装			林業専用道（規格相当）開設			林業専用道（規格相当）開設			開設			改良			舗装			開設			改良			舗装			
	路線数	延長 m	事業費 千円	路線数	延長 m	事業費 千円	路線数	延長 m	事業費 千円	路線数	延長 m	事業費 千円	路線数	延長 m	事業費 千円	路線数	延長 m	事業費 千円	路線数	延長 m	事業費 千円	路線数	延長 m	事業費 千円	路線数	延長 m	事業費 千円	路線数	延長 m	事業費 千円	路線数	延長 m	事業費 千円	
28	1	1,171	43,302	6	759	51,316	1	300	9,453	1		12,787	5	3,520	109,760				3	408	22,001							1	1,075	25,130	2	162	1,695	28
29	1	0	15,000	4	330	46,034	1	489	10,795	1	1,616	63,603	5	3,440	95,933				3	523	17,601							3	596	21,098	4	567	6,183	29
30	1	320	38,801	4	50	47,924							2	2,000	50,000				3	725	99,052				1	630	57,960							30
元	1	650	39,300	5	104	37,891							3	1,240	58,369				2	393	13,559	1	57	688				3	306	15,733	1	25	464	元
2	1	32	24,700	5	74	61,100							1	220	9,404				2	418	11,697	1	88	1,078				1	520	15,000				2
令和２年度事業内訳 県央				1	12	26,095													1	152	6,030													県央 令和２年度事業内訳
島原																																		島原
県北				1	20	2,550							1	220	9,404							1	88	1,078										県北
五島	1	32	24,700	2	42	27,450													1	266	5,667							1	520	15,000				五島
壱岐																																		壱岐
対馬				1	0	5,005																												対馬

（注）　１　総計には、自力・融資・その他の林道まで含める。（平成２０年度末までは含めていなかったが２１年度から変更）

２　開設延長の上段は改築（外数）で当該事業費は下段に含める。（ふるさと林道緊急整備（県営）を除く）

３　各欄の上段〈　〉は改良で外数。

４　各年度実績＝前年度繰越分＋当年度内完成分。

４．林道施設災害復旧事業

単位：千円

年災	管内	被害額		当初査定額		平成28年		平成29年		平成30年		令和元年		令和2年		令和3年		計		災害名
		箇所	事業費	箇所	事業費	箇所	事業費	箇所	事業費	箇所	事業費	箇所	事業費	箇所	事業費	箇所	事業費	箇所	事業費	
28	県央	4	20,565	4	19,321	4	17,837											4	17,837	・５月豪雨（5/3）
	県北	2	10,116	2	9,611	2	9,205											2	9,205	・梅雨前線豪雨(6/20～7/3)
	島原	1	1,534	1	1,476			1	1,281	(1)	79							1	1,281	・梅雨前線豪雨(7/8～7/13)
	五島	7	29,214	7	28,851	6	22,393	1	5,053	(2)	268							7	27,446	・台風１６号
	対馬	2	6,264	2	6,264	1	5,267	1	475	(1)	1,280							2	5,742	・９月豪雨(9/28～9/29)
	計	16	67,693	16	65,523	13	54,702	3	6,809	(4)	1,627							16	63,138	
29	県央	3	23,549	3	22,239			3	20,661	(1)	120							3	20,781	・平成26年７月2日～平成29年2月17日にかけての地すべり災
	県北																			
	島原																			・平成24年6月23日～平成26年2月4日にかけての地すべり災
	五島																			
	対馬																			・8月豪雨（8/26）
	計	3	23,549	3	22,239			3	20,661	(1)	120							3	20,781	
30	県央	13	334,819	13	325,326					12	43,292	1 (4)	233,648	(1)	46,691			13	323,631	・平成25年8月1日～平成30年7月13日にかけての地すべり災
	県北																			
	島原																			・台風7号
	五島	1	4,411	1	4,411					1	4,636							1	4,636	・梅雨前線豪雨(7/5～7/7)
	対馬																			・8月豪雨（8/30）
	計	14	339,230	14	329,737					13	47,928	1 (4)	233,648	(1)	46,691			14	328,267	
元	県央																			・梅雨前線豪雨(6/26～6/27)
	県北	2	7,690	2	7,671							2	7,904					2	7,904	・台風５号
	島原																			・8月豪雨（8/27～8/28）
	五島	24	209,417	24	203,221							23	188,047			1	3,176	24	191,223	・台風17号
	対馬	8	162,848	8	162,784							8	121,525	(1)	10,605	(1)	47,859	8	179,989	
	計	34	379,955	34	373,676							33	317,476	(1)	10,605	1 (1)	51,035	34	379,116	
2	県央	23	182,452	23	179,612									23	154,830	(1)	9,697	23	164,527	・梅雨前線豪雨(6/24～6/25)
	県北	3	19,457	3	19,457									2	8,659			3	8,659	・梅雨前線豪雨(7/6～7/10)
	島原																			・梅雨前線豪雨(7/28～7/29)
	五島	8	58,102	8	56,095									8	53,748			8	53,748	・台風10号
	対馬	4	20,478	4	16,694									4	15,261			4	15,261	・９月豪雨(9/11～9/12)
	計	38	280,489	38	271,858									37	232,498	(1)	9,697	38	242,195	

（注）１．復旧及び精算額の箇所欄（　　）書は分割補助金支払箇所数で内数。
　　２．分割補助金の事業費は補助金に見合う事業費。

5. 年度別・事業別作業道開設実績

単位（延長：m）

年度 ＼ 地方機関	県央 路線数	県央 延長	島原 路線数	島原 延長	県北 路線数	県北 延長	五島 路線数	五島 延長	壱岐 路線数	壱岐 延長	対馬 路線数	対馬 延長	計 路線数	計 延長	備考
28年度	(94)	128,293	(29)	13,513	(70)	51,721	(13)	11,727			(49)	84,646	(255)	289,900	
29年度	(89)	104,130	(22)	5,487	(72)	32,552	(44)	23,606			(53)	55,383	(280)	221,158	
30年度	(69)	122,550	(14)	9,669	(53)	45,193	(21)	21,799	(1)	310	(74)	99,390	(232)	298,911	
令和元年度	(103)	123,509	(20)	24,597	(77)	46,798	(34)	18,977	(1)	219	(87)	121,770	(322)	335,870	
令和２年度	(52)	89,368	(9)	12,954	(42)	29,525	(29)	26,387	(0)	0	(68)	80,772	(200)	239,006	
令和２年度までの累計	(1,357)	1,501,704	(287)	676,408	(1,068)	616,326	(468)	304,879	(11)	4,940	(1,357)	1,317,739	(4,548)	4,421,996	
令和2年度末累計内訳 **Ⅰ 国庫補助**	(1,264)	1,423,103	(238)	645,246	(960)	580,297	(388)	249,481	(7)	2,880	(1,255)	1,265,915	(4,112)	4,166,922	
１．森林整備（造林公共）	(905)	940,287	(128)	560,908	(696)	430,845	(300)	188,392	(6)	2,661	(981)	988,654	(3,016)	3,111,747	
２．農業用水保全の森づくり	(15)	11,178	(1)	626	(1)	770							(17)	12,574	
３．漁場保全の森づくり	(55)	70,307	(4)	1,558	(11)	3,577					(6)	6,067	(76)	81,509	
４．非公共各事業	(237)	368,204	(65)	56,774	(230)	132,688	(78)	52,535	(1)	219	(135)	191,498	(746)	801,918	
林業専用道規格相当	(6)	4,365	(1)	760	(5)	2,747					(5)	6,230	(17)	14,102	
中核作業道							(3)	1,400			(1)	1,074	(4)	2,474	
基幹作業道					(2)	2,000							(2)	2,000	
森林作業道	(231)	363,839	(64)	56,014	(223)	127,941	(75)	51,135	(1)	219	(129)	184,194	(723)	783,342	
５．治山	(11)	6,221	(16)	7,120	(12)	6,188	(2)	1,144			(1)	190	(42)	20,863	
６．その他	(41)	26,906	(24)	18,260	(10)	6,229	(8)	7,410			(132)	79,506	(215)	138,311	
Ⅱ 都道府県単独補助	(9)	8,684	(14)	10,269	(14)	9,157	(6)	3,086			(13)	9,591	(56)	40,787	
Ⅲ 市町村単独補助	(3)	2,478	(10)	3,673	(50)	11,854	(10)	3,573	(4)	2,060	(28)	8,463	(105)	32,101	
Ⅳ 自力	(41)	25,837	(24)	17,060	(35)	11,944	(19)	13,161			(47)	28,336	(166)	96,338	
Ⅴ 融資	(40)	41,602	(1)	160	(9)	3,074	(45)	35,578			(14)	5,434	(109)	85,848	

（注）林野庁集計区分による。

ＸＶ　森林保護

１．対策対象松林面積

単位（面積：ha）

地方機関	市町	高度公益機能	被害拡大防止	地区実施計画対象森林		計
				地区保全	地区被害拡大防止	
県総数	市町	393	231	238	21	884
県央	長崎市	1		1		2
	諫早市					
	大村市	7				7
	西海市	1				1
	川棚町	5	47			52
島原	島原市	13	1	2		16
	雲仙市	13				13
	南島原市	9	1	1		10
県北	佐世保市	9		120		129
	平戸市	89	48	14	21	172
	松浦市	2		2		3
	小値賀町	127	115	35		278
五島	五島市	25				25
	新上五島町	1				1
壱岐	壱岐市	84	18	48		151
対馬	対馬市	8		15		23

（注）令和元年11月現在。

２．森林病害虫等防除事業

（１）松くい虫防除事業実績（命令及び奨励）

単位（金額：千円）

区分 / 年度		春期防除			秋期防除								補助金等 計
		事業量		補助金等	伐倒駆除		特別伐倒駆除		伐採跡地駆除		伐採木等駆除		
		地上散布(ha)	空中散布(ha)		事業量(m3)	補助金等	事業量(m3)	補助金等	事業量	補助金等	事業量	補助金等	
28		112	387	29,039	－	－	－	－	－	－	－	－	29,039
29		107	386	28,537	－	－	－	－	－	－	－	－	28,537
30		97	385	28,848	－	－	－	－	－	－	－	－	28,848
元		80	328	26,643	－	－	－	－	－	－	－	－	26,643
2		117	108	17,224	－	－	－	－	－	－	－	－	17,224
内訳	県央	13	－	1,471	－	－	－	－	－	－	－	－	1,471
	島原	16	－	1,508	－	－	－	－	－	－	－	－	1,508
	県北	46	83	8,477	－	－	－	－	－	－	－	－	8,477
	五島	26	－	2,518	－	－	－	－	－	－	－	－	2,518
	壱岐	16	26	3,251	－	－	－	－	－	－	－	－	3,251
	対馬	0	－	0	－	－	－	－	－	－	－	－	0

注　秋期伐倒駆除に、造林事業衛生伐は含んでいない。

注　薬剤散布補助金等（事業費）に、水質検査は含まない。

（２）森林病害虫等防除事業並びに森林病虫獣被害対策事業

単位（金額：千円）

区分 / 年度		スギカミキリ伐倒駆除		松樹薬剤樹幹注入		ｽｷﾞｶﾐｷﾘ成虫捕殺バンド法		松毛虫		クワカミキリ		備考
		事業量	補助金	事業量（本）	補助金	事業量	補助金	事業量（ha）	補助金	事業量	補助金	
28		－	－	3,699	6,915	－	－	－	－	－	－	
29		－	－	2,759	4,207	－	－	－	－	－	－	
30		－	－	1,152	2,282	－	－	－	－	－	－	
元		－	－	1,041	2,199	－	－	－	－	－	－	
2		－	－	1,350	3,045	－	－	－	－	－	－	
内訳	県央	－	－	－	－	－	－	－	－	－	－	
	島原	－	－	－	－	－	－	－	－	－	－	
	県北	－	－	595	1,262	－	－	－	－	－	－	
	五島	－	－	－	－	－	－	－	－	－	－	
	壱岐	－	－	－	－	－	－	－	－	－	－	
	対馬	－	－	755	1,784	－	－	－	－	－	－	

（３）タイワンリス被害対策事業

区分 年度	事業名	事業量（頭）	補助金（千円）
28	ながさき森林環境保全整備事業(壱岐) 森林環境保全整備事業(五島)	10,490	4,463
29	森林環境保全整備事業	1,678	4,464
30	－	－	－
元	－	－	－
2	－	－	－
内訳	県央	－	－
	島原	－	－
	県北	－	－
	五島	－	－
	壱岐	－	－
	対馬	－	－

※壱岐市は、H29年度より　五島市はH30年度より市単独予算で実施。

XVI　治　山

1．治山事業　5ヵ年実績

単位（本工事費：千円）

事業名＼年度	H.28年度	H.29年度	H.30年度	R.元年度	R.2年度	R.2年度　地方機関別内訳						
						本庁	県央	県北	島原	五島	壱岐	対馬
復旧治山	699,967	899,916	934,895	1,003,403	890,971	0	409,120	12,062	29,077	61,001	39,713	339,998
予防治山◎※	537,064	919,953	981,110	1,336,731	2,040,363	0	678,858	412,198	410,586	373,165	0	165,556
地域防災対策総合治山★	800,395	553,928	471,643	599,010	358,857	0	31,683	104,480	31,767	89,676	0	101,251
山地災害総合減災対策★	142,218	128,920	110,701	96,410	156,864	0	0	0	0	0	0	156,864
水源地域整備	0	129,819	0	0	0	0	0	0	0	0	0	0
奥地保安林保全緊急対策◎	26,999	0	115,199	102,560	123,945	0	123,945	0	0	0	0	0
海岸防災林造成	0	14,898	9,600	31,599	43,198	0	0	19,999	23,199	0	0	0
保安林改良	0	0	0	0	0	0	0	0	0	0	0	0
保　育	14,699	8,999	10,598	7,918	8,698	0	0	1,705	0	4,294	2,699	0
地すべり防止	426,899	274,399	290,827	540,417	318,957	0	0	302,398	16,559	0	0	0
公共通常　計	2,648,241	2,930,831	2,924,573	3,718,048	3,941,853	0	1,243,606	852,842	511,188	528,136	42,412	763,669
特殊地下壕対策災害関連緊急	0	0	0	0	0	0	0	0	0	0	0	0
災害関連緊急治山	0	0	0	4,550	374,004	0	20,073	192,468	0	0	0	161,463
災害関連緊急地すべり	0	0	0	0	0	0	0	0	0	0	0	0
治山施設災害復旧	21,500	0	0	130,000	68,442	0	0	0	0	68,442	0	0
林地崩壊防止	7,089	0	583	6,871	16,398	0	0	10,442	0	5,956	0	0
災害関連　計	28,589	0	583	141,421	458,844	0	20,073	202,910	0	74,398	0	161,463
治山事業調査費	0	0	0	0	0	0	0	0	0	0	0	0
調査費　計	0	0	0	0	0	0	0	0	0	0	0	0
県単独治山	23,349	20,090	13,927	11,099	14,228	0	7,054	6,306	460	408	0	0
自然災害防止(県営)	264,299	261,507	347,213	121,780	275,034	0	57,367	82,174	0	18,563	0	116,930
自然災害防止(補助営)	26,000	35,198	8,670	3,729	21,436	0	0	9,908	0	2,002	7,674	1,852
防災の森林づくり事業	12,956	8,400	6,640	4,590	3,249	0	0	0	295	350	0	2,604
県単独　計	326,604	325,195	376,450	141,198	313,947	0	64,421	98,388	755	21,323	7,674	121,386
総　　計	3,003,434	3,256,026	3,301,606	4,000,667	4,714,644	0	1,328,100	1,154,140	511,943	623,857	50,086	1,046,518

（注）年度別事業費は次年度への繰越額を含む、当該年度の実施金額である。
（注）年度別事業費は当初・補正・ゼロ国を含む。
（注）★印の事業は平成25年度以降、農山漁村地域整備交付金で実施。
（注）◎印の事業は平成25年度以降、補助事業及び農山漁村地域整備交付金で実施。
（注）※印の事業は「機能強化・老朽化対策事業」、「効果促進事業」、「重点化地域事業」を含む。

２．山地災害危険地区市町村別集計表

令和3年3月末現在

区分 / 市町名	国有林				民有林				合計			
	山腹崩壊	崩壊土砂流出	地すべり発生	計	山腹崩壊	崩壊土砂流出	地すべり発生	計	山腹崩壊	崩壊土砂流出	地すべり発生	計
長崎市					237	227	7	471	237	227	7	471
佐世保市	7			7	178	94	50	322	185	94	50	329
島原市	1	16		17	11	13		24	12	29		41
諫早市					99	103	4	206	99	103	4	206
大村市	3	10		13	47	48		95	50	58		108
平戸市	2			2	82	54	32	168	84	54	32	170
松浦市					39	19	17	75	39	19	17	75
対馬市	5	1		6	209	217	3	429	214	218	3	435
壱岐市					73	2		75	73	2		75
五島市	1	1		2	139	102	3	244	140	103	3	246
西海市					74	36	5	115	74	36	5	115
雲仙市		11		11	93	36	7	136	93	47	7	147
南島原市		4		4	112	44	25	181	112	48	25	185
市計	19	43		62	1,393	995	153	2,541	1,412	1,038	153	2,603
長与町					39	14		53	39	14		53
時津町					28	7		35	28	7		35
（西彼杵郡計）					67	21		88	67	21		88
東彼杵町					28	30	2	60	28	30	2	60
川棚町					15	30		45	15	30		45
波佐見町					28	37	15	80	28	37	15	80
（東彼杵郡計）					71	97	17	185	71	97	17	185
小値賀町												
佐々町					26	8	9	43	26	8	9	43
（北松浦郡計）					26	8	9	43	26	8	9	43
新上五島町					100	137	2	239	100	137	2	239
町計					264	263	28	555	264	263	28	555
県計	19	43		62	1,657	1,258	181	3,096	1,676	1,301	181	3,158

（注）　民有林合計値3,096箇所は、令和２年度山地災害危険地区調査結果を反映したもの。

３．山地災害危険地区地方機関別集計表

令和3年3月末現在

区分 / 地方機関	山腹崩壊				崩壊土砂流出				地すべり				合計
	A	B	C	計	A	B	C	計	A	B	C	計	
県央	(3) 393	139	63	(3) 595	(8) 290	(2) 170	72	(10) 532	28		5	33	(13) 1,160
県北	236	(7) 63	(2) 26	(9) 325	101	61	13	175	85	11	12	108	(9) 608
島原	(1) 119	39	58	(1) 216	(29) 27	(2) 31	35	(31) 93	20	9	3	32	(32) 341
五島	138	57	(1) 44	(1) 239	107	89	(1) 43	(1) 239		5		5	(2) 483
対馬	(2) 127	(3) 59	23	(5) 209	38	(1) 131	48	(1) 217		3		3	(6) 429
壱岐	16	9	48	73		2		2					75
計	(6) 1,029	(10) 366	(3) 262	(19) 1,657	(37) 563	(5) 484	(1) 211	(43) 1,258	133	28	20	181	(62) 3,096

（注）（　　）は国有林で外書

（注）　合計値3,096箇所は、令和２年度山地災害危険地区調査結果を反映したもの。

４．地すべり防止区域市町村別内訳表

令和3年3月末現在

市　町　村	個　所　数	面　積　(ha)	備　　考
長　　崎　　市	4	125.41	
佐　世　保　市	24	1409.35	
諫　　早　　市	2	20.70	
平　　戸　　市	6	87.90	
松　　浦　　市	13	844.70	
対　　馬　　市	1	20.52	
五　　島　　市	1	44.51	
西　　海　　市	5	211.23	
南　島　原　市	8	418.85	
波　佐　見　町	7	125.60	
佐　　々　　町	6	108.71	
計	77	3,417.48	

５．山地防災ヘルパー認定者

令和3年6月30日現在

	県央	県北	島原	五島	壱岐	対馬	全体
森林組合	4	1	0	1	1	2	9
林業コンサルタント	11	0	0	0	0	0	11
市町担当者	2	0	0	0	0	0	2
治山経験者	3	1	0	0	0	0	4
森林土木建設業協会関係	59	32	26	19	0	23	159
計	79	34	26	20	1	25	185

６．山地災害防止等に関する県内郵便局との協定締結状況

年度	郵便局	県管轄機関			締結日
		県出先機関	土砂災害担当部	山地災害担当部	
12	長崎中央郵便局 長崎北郵便局	長崎振興局	建設部		H12.6.5
		県央振興局		農林部	
	島原郵便局	島原振興局	建設部	農林部	H12.6.23
13	長崎市郵政まちづくり協議会	長崎振興局	建設部		H13.6.28
		県央振興局		農林部	
	西海市内郵便局（旧大瀬戸町）	県北振興局	建設部		H13.6.21
		県央振興局		農林部	
	郵政まちづくり協議会 佐世保市内郵便局（旧佐世保市）	県北振興局	建設部	農林部	H13.7.31
		佐世保市	佐世保市	佐世保市	
	松浦市内郵便局（旧松浦市）	県北振興局	建設部	農林部	H13.8.9
		松浦市	松浦市	松浦市	
	諫早市内郵便局（旧諫早市）	県央振興局	建設部	農林部	H13.6.22
		諫早市	諫早市	諫早市	
	小浜郵便局	林野庁九州森林管理局		長崎森林管理署	H13.6.27
		島原振興局	建設部	農林部	
		雲仙市	雲仙市	雲仙市	
	五島市内郵便局（旧福江市）	五島振興局	建設部	農林水産部	H13.6.22
	新上五島町内郵便局（旧有川町）	五島振興局	建設部	農林水産部	H13.6.22
	壱岐市内郵便局（旧郷ノ浦町）	壱岐振興局	建設部	農林水産部	H13.6.7
	厳原郵便局	対馬振興局	建設部	農林水産部	H13.7.4
14	西彼杵郵便局（長与町内）	長崎振興局	建設部		H14.7.4
		県央振興局		農林部	
	肥前大島町内郵便局	県北振興局	建設部		H14.6.25
		県央振興局		農林部	
	波佐見町内郵便局	県央振興局	建設部	農林部	H14.6.27
	平戸市内郵便局（旧平戸市）	県北振興局	建設部	農林部	H14.6.28
	大村市内郵便局	県央振興局	建設部	農林部	H14.6.18
	南島原市内郵便局（旧加津佐町）	島原振興局	建設部	農林部	H14.7.1
	五島市内郵便局（旧奈留町）	五島振興局	建設部	農林水産部	H14.6.27
	新上五島町内郵便局（旧若松町）	五島振興局	建設部	農林水産部	H14.6.27
	壱岐市内郵便局（旧勝本町）	壱岐振興局	建設部	農林水産部	H14.6.25
	対馬市内郵便局（旧美津島町）	対馬振興局	建設部	農林水産部	H14.7.15
15	長崎市内郵便局（旧三和町、野母崎町）	長崎振興局	建設部		H15.6.6
		県央振興局		農林部	
	長崎市内郵便局（旧外海町）	長崎振興局	建設部		H15.6.26
		県央振興局		農林部	

６．山地災害防止等に関する県内郵便局との協定締結状況（つづき）

年度	郵便局	県管轄機関			締結日
		県出先機関	土砂災害担当部	山地災害担当部	
15	佐世保市内郵便局 （旧江迎町、鹿町町、小佐々町） 佐々町内郵便局	県北振興局	建設部	農林部	H15.7.11
	平戸市内郵便局（旧田平町）	県北振興局	建設部	農林部	H15.7.11
	諫早市内郵便局 （旧森山町、飯盛町、高来町、 小長井町）	県央振興局	建設部	農林部	H15.6.19
	島原市内郵便局（旧有明町） 雲仙市内郵便局 （旧国見町、瑞穂町、吾妻町、 愛野町、　千々石町）	島原振興局	建設部	農林部	H15.7.14
	五島市内郵便局（旧玉之浦町）	五島振興局	建設部	農林水産部	H15.6.24
	新上五島町内郵便局（旧上五島町）	五島振興局	建設部	農林水産部	H15.6.24
	壱岐市内郵便局（旧芦辺町）	壱岐振興局	建設部	農林水産部	H15.6.10
	対馬市内郵便局（旧上対馬町）	対馬振興局	建設部	農林水産部	H15.6.30
16	長崎市内各郵便局 （旧琴海町、香焼町、伊王島町、 高島町）	長崎振興局	建設部		H16.6.10
		県央振興局	建設部	農林部	
	諫早市内各郵便局（旧多良見町）	県央振興局	建設部	農林部	
	西海市内各郵便局 （旧西彼町、西海町、崎戸町）	県北振興局	建設部		H16.6.25
		県央振興局		農林部	
	佐世保市内各郵便局 （旧宇久町、吉井町、世知原町） 小値賀町内各郵便局	県北振興局	建設部	林業部	H16.6.29
	東彼杵町、 川棚町内各郵便局	県北振興局	建設部		H16.6.29
		県央振興局		農林部	
	松浦市内各郵便局 （旧福島町、鷹島町） 平戸市内各郵便局 （旧生月町、大島村）	県北振興局	建設部	林業部	H16.6.29
	島原市内各郵便局 （旧深江町） 南島原市内各郵便局 （旧西有家町、有家町、布津町）	島原振興局	建設部	農林部	H16.7.14
	五島市内各郵便局 （旧富江町、三井楽町、岐宿町）	五島振興局	建設部	農林水産部	H16.7.2
	新上五島町内各郵便局 （旧新魚目町、奈良尾町）	五島振興局	建設部	農林水産部	H16.7.2
	壱岐市内各郵便局	壱岐振興局	建設部	農林水産部	H16.6.9
	対馬市内各郵便局	対馬振興局	建設部	農林水産部	H16.7.5
17	雲仙市内各郵便局 （旧南串山町） 南島原市内各郵便局 （旧口之津町、南有馬町、北有馬町）	島原振興局	建設部	農林部	H17.7.11

７．ながさき水源の森認定地一覧表

番号	森林の名称	所在地	番号	森林の名称	所在地	番号	森林の名称	所在地
1	小ヶ倉水源の森	長崎市上戸町	48	神曽根川水源の森	平戸市坊方町	95	鬼石水源の森	南島原市西有家町長野
2	松崎水源の森	長崎市松崎町	49	大元水源の森	平戸市神船町	96	丸尾水源の森	南島原市西有家町慈恩寺
3	宮摺水源の森	長崎市宮摺町	50	安満川水源の森	平戸市獅子町	97	湯河内泉水水源の森	南島原市有家町尾上
4	鳴見水源の森	長崎市鳴見町	51	西の岳水源の森	松浦市志佐町	98	水神様水源の森	南島原市布津町坂下
5	式見水源の森	長崎市園田町	52	松浦つづら水源の森	松浦市今福町	99	山ノ寺水源の森	南島原市深江町大野木場
6	富川水源の森	諫早市富川町	53	柳原水源の森	松浦市志佐町	100	千々石棚田水源の森	雲仙市千々石町
7	御手水観音水源の森	諫早市御手水町	54	湯の谷水源の森	松浦市調川町	小計	島原振興局管内　２３箇所	
8	土師野尾ダム水源の森	諫早市土師野尾町	55	横山水源の森	松浦市御厨町	101	翁頭水源の森	五島市福江町高田
9	萱瀬水源の森	大村市黒木町	56	轟池水源の森	平戸市大島村前平免	102	繁敷水源の森	五島市富江町繁敷
10	狸ノ尾ため池水源の森	大村市雄ヶ原町	57	番岳水源の森	平戸市生月町里免	103	七岳水源の森	五島市玉之浦町荒川
11	城田ため池水源の森	大村市宮代町	58	野崎島水源の森	小値賀町野崎郷	104	段ノ内水源の森	五島市三井楽町浜ノ畔郷
12	落矢ダム水源の森	長崎市八郎岳	59	堀ノ水水源の森	佐世保市宇久町神浦郷	105	浦ノ川水源の森	五島市岐宿町河務郷
13	黒浜水源の森	長崎市野母崎町黒浜	60	吹上水源の森	平戸市田平町上亀免	106	熊高水源の森	五島市奈留町大串郷
14	津々谷の滝水源の森	長崎市三和町藤田尾	61	今山水源の森	松浦市福島町土谷免	107	三年ヶ浦水源の森	新上五島町榊ノ浦郷
15	藤の棟水源の森	長与町三根郷	62	鷹島ダム水源の森	松浦市鷹島町神崎免	108	上五島小ヶ倉水源の森	新上五島町青方郷
16	高地池水源の森	時津町日並郷	63	嘉例川水源の森	佐世保市江迎町奥川内免	109	津和崎水源の森	新上五島町津和崎郷
17	手崎水源の森	長崎市琴海町長浦郷	64	堤原水源の森	佐世保市鹿町町中野免	110	丹那山水源の森	新上五島町有川郷
18	俵頭水源の森	西海市西彼町鳥加郷	65	大観山水源の森	佐世保市鹿町町上歌ヶ浦免	111	須崎水源の森	新上五島町岩瀬浦郷
19	伊佐ノ浦水源の森	西海市西海町中浦南郷	66	樋口水源の森	佐世保市鹿町町上歌ヶ浦免	112	二本楠水源の森	五島市岐宿町二本楠
20	百合岳水源の森	西海市大島町百合岳	67	小佐々つづら水源の森	佐世保市小佐々町葛籠免	小計	五島振興局管内　１２箇所	
21	白岳水源の森	西海市崎戸町平島	68	桜ヶ寄水源の森	佐世保市小佐々町神崎	113	岳ノ辻水源の森	壱岐市郷ノ浦町永田触
22	岩背戸水源の森	西海市大瀬戸町雪浦河通郷	69	真竹谷水源の森	佐々町鴨川免	114	大清水水源の森	壱岐市勝本町布気触
23	雪浦川水源の森	西海市大瀬戸町雪浦幸物郷	70	五蔵岳水源の森	佐世保市吉井町上吉田免	115	男女岳水源の森	壱岐市芦辺町箱崎本村触
24	神浦ダム水源の森	長崎市外海町神浦	71	佐々川源流水源の森	佐世保市世知原町上野原免	116	大山池水源の森	壱岐市石田町池田仲触
25	星ヶ原水源の森	諫早市森山町唐比北名	72	観音木水源の森	佐世保市世知原町北川内免	117	幡鉾川水源の森	壱岐市郷ノ浦町、芦辺町
26	大舟水源の森	諫早市飯盛町平古場名	73	中津良川水源の森	平戸市上中津良町	118	勝本ダム水源の森	壱岐市勝本町本宮東触
27	轟渓流水源の森	諫早市高来町善住寺名	74	阿奈田ダム水源の森	平戸市大川原町	119	梅ノ木水源の森	壱岐市芦辺町国分川迎触
28	修多羅水源の森	諫早市高来町折山名	75	潜龍の瀧水源の森	佐世保市江迎町田ノ元免	120	御手洗川水源の森	壱岐市勝本町大久保触
29	雨堤水源の森	諫早市高来町黒新田名	76	笛吹ダム水源の森	松浦市志佐町笛吹免	121	谷江川水源の森	壱岐市勝本町東触
30	山の神水源の森	諫早市小長井町古場名	77	赤新田水源の森	佐世保市柚木元町	小計	壱岐振興局管内　９箇所	
31	出口山水源の森	東彼杵町蕪郷	小計	県北振興局管内　３６箇所		122	日掛水源の森	対馬市厳原町樫根
32	釜ノ内水源の森	東彼杵町坂本郷	78	眉山水源の森	島原市眉山	123	大多羅水源の森	対馬市厳原町厳原
33	奥ノ川内堤水源の森	川棚町上組郷	79	舞岳水源の森	島原市有明町大三東戌	124	雉鳴水源の森	対馬市美津島町雉知
34	木場水源の森	川棚町木場郷	80	奥山水源の森	雲仙市国見町神代	125	洲藻紅葉川水源の森	対馬市美津島町洲藻
35	岩屋水源の森	川棚町岩屋郷	81	土黒鳥兎水源の森	雲仙市国見町土黒	126	ナムロ水源の森	対馬市豊玉町仁位
36	中ノ川内水源の森	川棚町岩屋郷	82	岩戸水源の森	雲仙市瑞穂町西郷	127	和板水源の森	対馬市豊玉町和板
37	鬼木水源の森	波佐見町鬼木郷	83	吾妻岩戸水源の森	雲仙市吾妻町木場	128	ゆくみ水源の森	対馬市峰町三根
38	中尾水源の森	波佐見町中尾郷	84	愛津水源の森	雲仙市愛野町乙	129	志多賀水源の森	対馬市峰町志多賀
39	菅無田水源の森	大村市宮代町	85	千々石温泉岳水源の森	雲仙市千々石町庚	130	御獄水源の森	対馬市上県町佐護
40	中岳水源の森	大村市中岳町	86	飯岳水源の森	雲仙市千々石町庚	131	飼所水源の森	対馬市上県町飼所
41	平床水源の森	大村市東野岳町	87	加持川水源の森	雲仙市小浜町雲仙	132	大江水源の森	対馬市上県町佐護
小計	県央振興局管内　４１箇所		88	やまんかみ水源の森	雲仙市小浜町北野	133	清十郎水源の森	対馬市上対馬町舟志
42	里美西ノ岳水源の森	佐世保市里美町	89	井手ノ上水源の森	雲仙市南串山町甲	134	山井手水源の森	対馬市上対馬町豊
43	江永水源の森	佐世保市江永町	90	一夜大師水源の森	南島原市加津佐町野田	135	伊奈川水源の森	対馬市上県町伊奈
44	転石水源の森	佐世保市烏帽子町	91	与茂作水源の森	南島原市口之津町東大屋	136	乙宮水源の森	対馬市豊玉町曽
45	下の原水源の森	佐世保市下の原町	92	白木野大池水源の森	南島原市南有馬町白木野	小計	対馬振興局管内　１５箇所	
46	菰田水源の森	佐世保市菰田町	93	矢櫃川水源の森	南島原市北有馬町谷川	計	県内全域　１３６箇所	
47	箕坪川水源の森	平戸市主師町	94	塔之坂水源の森	南島原市西有家町長野			

XⅦ　保安林及び林地開発

1. 保安林箇所数及び面積

（単位：面積ha）

区分	総数		国有林		民有林	
保安林種	箇所数	面積	箇所数	面積	箇所数	面積
水源かん養	394	37,481	69	14,490	325	22,991
土砂流出防備	(38) 1034	(282) 19,626	15	1,727	(38) 1,019	(282) 17,899
土砂崩壊防備	(1) 295	(30) 444	(1) 1	(30) 82	294	361
飛砂防備	13	36			13	36
防風	(2) 174	(2) 399	7	76	(2) 167	(2) 323
潮害防備	(34) 23	(109) 32	(6)	(66)	(28) 23	(42) 32
干害防備	(3) 141	(164) 8,857	(2) 17	(154) 3,558	(1) 124	(10) 5,299
落石防止	42	60			42	60
防火						
魚つき	(14) 497	(143) 2,429	(3) 11	(67) 877	(11) 486	(76) 1,552
航行目標	(11) 13	(629) 29	(6) 1	(627) 15	(5) 12	(2) 14
保健	(72) 51	(4,922) 2,405	(14) 1	(1,577) 300	(58) 50	(3,345) 2,106
風致	(2) 14	(11) 23	(1) 1	(9) 4	(1) 13	(2) 19
計	(177) 2,691	(6,291) 71,822	(33) 123	(2,529) 21,129	(144) 2,568	(3,761) 50,694

（注）①　（　）書は、上位保安林との兼種指定で、外数である。　R2．3．31現在
　　②　四捨五入のため、計と一致しない場合がある。

２．市町村別保安林種別民有保安林

保安林種 市町村名	総数		水源かん養		土砂流出防備		土砂崩壊防備		飛砂防備		防風	
	箇所	面積	箇所	面積	箇所	面積	箇所	面積	箇所	面積	箇所	面積
長崎市	(39) 369	(437.17) 4,478.43	91	2,482.94	(33) 214	(144.23) 1,529.64	7	5.88	3	0.77	5	3.93
諫早市	(15) 114	(1,556.54) 5,108.21	18	2,405.29	75	2,385.05	1	1.68			2	3.13
大村市	(6) 79	(109.51) 718.28	11	183.93	(3) 54	(93.00) 469.00	10	12.65			1	0.41
西海市	(6) 136	(170.13) 3,212.67	27	1,766.67	34	1,083.92	20	8.30			15	22.09
長与町	11	17.57			6	10.28	3	1.26				
時津町	6	35.91			4	31.61						
東彼杵町	(1) 50	(118.12) 617.19	1	18.82	22	330.61	2	1.18				
川棚町	(1) 33	(105.34) 705.83	13	331.78	13	168.31					1	105.34
波佐見町	(1) 50	(10.58) 714.42	15	399.30	(1) 30	(10.58) 307.13	4	7.79				
県　央(計)	(69) 848	(2,507.39) 15,608.50	176	7588.7304	(37) 452	(247.81) 6,315.55	47	38.73	3	0.77	24	134.91
佐世保市	(5) 239	(101.91) 2,884.92	11	1,160.81	114	1,206.48	29	81.38			17	27.38
平戸市	(10) 192	(46.69) 1,553.58	8	385.46	41	714.15	19	14.81			16	36.27
松浦市	(5) 89	(10.01) 983.07	8	480.76	22	321.85	13	9.99	1	1.66		
小値賀町	(1) 54	(25.75) 560.59									24	13.78
佐々町	15	343.65	3	194.00	10	147.80	2	1.85				
県　北(計)	(21) 589	(184.36) 6,325.81	30	2221.03	187	2,390.27	63	108.03	1	1.66	57	77.43
島原市	(4) 39	(97.81) 331.31	1	8.72	21	285.65	1	0.74			15	14.07
雲仙市	(5) 111	(124.07) 2,123.02	15	653.85	57	1,123.21	6	6.21			10	9.00
南島原市	(3) 143	(35.81) 1,044.84	9	139.67	56	432.12	33	21.15			8	7.36
島　原(計)	(12) 293	(257.69) 3,499.16	25	802.24	134	1,840.97	40	28.09			33	30.43
五島市	(22) 233	(587.98) 8,391.24	29	3,589.54	(1) 71	(33.90) 3,341.26	49	62.74	3	31.18	(1) 27	(1.57) 24.89
新上五島町	(3) 201	(20.65) 4,109.83	21	1,474.73	82	1,755.52	35	58.03			3	25.61
五　島(計)	(25) 434	(608.63) 12,501.07	50	5,064.27	(1) 153	(33.90) 5,096.77	84	120.77	3	31.18	(1) 30	(1.57) 50.50
壱岐市(計)	(10) 109	(28.20) 148.97			1	11.52	22	13.50	6	2.96	8	14.90
対馬市(計)	(7) 295	(174.98) 12,610.10	44	7,314.55	92	2,244.39	38	52.27			(1) 15	(0.28) 15.19
県全体(合計)	(144) 2568	(3,761.2618) 50,693.61	325	22,990.81	(38) 1,019	(281.71) 17,899.48	294	361.40	13	36.57	(2) 167	(1.8543) 323.36

(注) ①　(　　)書は、上位保安林との兼種指定で、外数である。 R2. 3. 31現在

② 四捨五入のため、計と一致しない場合がある。

（単位：面積 ha）

潮害防備		落石防止		干害防備		魚つき		航行目標		保健		風致	
箇所	面積	箇所	面積	箇所	面積	箇所	面積	箇所	面積	箇所	面積	箇所	面積
						(1)	(0.97)			(5)	(291.97)		
		5	5.28	12	377.51	27	33.79	1	1.24	3	(35.13)	1	2.32
(2)	(3.1339)									(13)	(1,553.41)		
		2	3.13	13	300.41			3	9.51				
						(1)	(0.41)			(2)	(16.10)		
				3	52.29								
(1)	(5.15)									(5)	(164.98)		
1	1.13	5	11.53	10	239.73	18	18.02	2	0.68	4	(60.61)		
						2	6.02						
						1	4.10	1	0.20				
										(1)	(118.12)		
		2	7.45	21	239.50					2	(19.63)		
										(1)	(105.34)		
				2	57.16	4	43.24						
		1	0.20										
(3)	(8.2839)					(2)	(1.38)			(27)	(2,249.92)		
1	1.13	15	27.59	61	1266.60	52	105.17	7	11.63	9	(115.37)	1	2.32
				(1)	(9.94)	(1)	(1.46)			(3)	(90.51)		
2	7.62			11	244.71	51	60.36			4	(96.18)		
(3)	(7.14)					(3)	(2.47)			(3)	(34.93)	(1)	(2.15)
5	13.82			5	268.26	97	104.20			1	(16.61)		
								(4)	(2.18)	(1)	(7.83)		
				5	111.73	39	44.02			1	(13.06)		
										(1)	(25.75)		
				1	197.46	26	23.17			2	(326.09)	1	0.09
(3)	(7.14)			(1)	(9.94)	(4)	(3.9278)	(4)	(2.18)	(8)	(159.02)	(1)	(2.15)
7	21.44			22	822.16	213	231.75			8	(451.94)	1	0.09
(1)	(0.08)									(3)	(97.73)		
										1	(22.13)		
(2)	(2.20)									(3)	(121.87)		
2	1.21	5	4.22	5	223.25	6	3.56			5	(98.52)		
										(3)	(35.81)		
		22	28.63	9	395.89	3	13.34	1	0.24	1	(1.14)	1	5.31
(3)	(2.28)									(9)	(255.41)		
2	1.21	27	32.85	14	619.14	9	16.90	1	0.24	7	(121.79)	1	5.31
(13)	(16.09)					(2)	(66.63)			(5)	(469.79)		
4	0.94			5	154.73	39	683.46			6	(502.51)		
(1)	(0.86)									(2)	(19.79)		
2	0.96			7	292.96	38	102.04			13	(399.98)		
(14)	(16.95)					(2)	(66.63)			(7)	(489.58)		
6	1.90			12	447.69	77	785.50			19	(902.49)		
(3)	(5.12)					(2)	(3.41)	(1)	(0.02)	(4)	(19.65)		
2	2.23					62	76.36	4	2.36	1	(23.64)	3	1.50
(2)	(2.71)					(1)	(0.45)			(3)	(171.54)		
5	3.74			15	2,143.66	73	335.85			6	(490.41)	7	10.04
(28)	(42.4839)			(1)	(9.94)	(11)	(75.7978)	(5)	(2.2)	(58)	(3,345.13)	(1)	(2.15)
23	31.65	42	60.44	124	5,299.25	486	1,551.53	12	14.23	50	(2,105.64)	13	19.26

３．保安林の指定の実績（民有林）

（単位：面積ha）

区分 / 年度			総数	水源かん養	土砂流出防備	土砂崩壊防備	飛砂防備	防風	潮害防備	干害防備	落石防止	魚つき	航行目標	保健	風致
28			100.16	5.53	81.87	0.79		0.11		11.56	0.29				
29			66.23		44.60	21.62					0.01				
30			(7.55) 170.17	112.29	30.53	9.36	0.19	2.30		15.35	0.15			(7.55)	
R1			47.67	5.99	31.26	4.10				4.42	1.90				
R2			87.59		70.77	13.65				2.21	0.95				
令和2年度内訳	県央	長崎北部 長崎南	2.89			0.68				2.21					
	島原	長崎南	21.60		20.65						0.95				
	県北	長崎北													
	五島	五島壱	57.92		44.94	12.97									
	壱岐	五島壱													
	対馬	対馬	5.18		5.18										

四捨五入のため計と一致しない場合がある。

４．保安林の解除の実績（民有林）

（単位：面積ha）

区分 / 年度			総数	水源かん養	土砂流出防備	土砂崩壊防備	飛砂防備	防風	潮害防備	干害防備	落石防止	魚つき	航行目標	保健	風致
28			3.83		1.58			1.22						1.04	
29			3.17	1.46	0.33		0.77	0.61							
30			0.41		0.11			0.30							
R1			1.28	0.63	0.46	0.04		0.15							
R2			(0.43) 2.88	0.31	2.49			0.08							
令和2年度内訳	県央	長崎北部 長崎南部	(0.42) 1.04	0.27	0.69			0.08	(0.08)					(0.34)	
	島原	長崎南部	(0.01) 1.83	0.0441	(0.01) 1.79										
	県北	長崎北部													
	五島	五島壱岐	0.01		0.01										
	壱岐	五島壱岐													
	対馬	対馬													

(注)(　)書は上位保安林との兼種指定で、重複解除である。
四捨五入のため計と一致しない場合がある。

５．林地開発許可・変更及び協議の状況（昭和49年から令和2年度末まで）

（単位 ： 面積 ha）

開発行為の目的	新規		変更		協議		計	
	件数	面積	件数	面積	件数	面積	件数	面積
工場事業場用地の造成	(2) 101	(9) 399	(4) 73	14	28	390	(6) 202	(9) 803
学校用地の造成					33	112	33	112
住宅用地の造成	90	702	75	15	24	289	189	1,006
公園運動場等造成					34	137	34	137
農用地の造成	29	68	16	2	46	232	91	302
土石等の採掘	92	256	(3) 467	621	12	32	(3) 571	909
道路の新設・改築					(1) 108	(12) 486	(1) 108	(12) 486
ダム等の設置					17	188	17	188
ゴルフ場の設置	27	710	29	12			56	722
レジャー施設設置	13	31	12	1	7	22	32	54
その他	63	224	(2) 38	(8) 16	(1) 44	(4) 194	(3) 145	(12) 434
計	(2) 415	(9) 2,390	(9) 710	(8) 681	(2) 353	(16) 2,082	(13) 1,478	(33) 5,153

（注）1.（　）書きは，令和2年度分で内数。
　　2.面積は開発行為に係る森林面積。

６．新規許可処分の年度別実施状況

（単位：面積 ha）

区分＼年度		計	S49～H27	28	29	30	H31/R1	2	2年度内訳					
									県央	島原	県北	五島	壱岐	対馬
工業事業場用地の造成	件数	101	72	5	7	6	9	2			2			
	面積	(594) 399	(292) 200	(14) 13	(104) 60	(24) 19	(145) 98	(15) 9			(15) 9			
住宅用地の造成	件数	90	88		1	1								
	面積	(783) 702	(757) 677		(24) 23	(2) 2								
別荘用地の造成	件数													
	面積													
ゴルフ場の造成	件数	27	27											
	面積	(1,400) 710	(1400) 710											
レジャー施設の設置	件数	13	13											
	面積	(50) 31	(50) 31											
農用地の造成	件数	29	29											
	面積	(84) 68	(84) 68											
土石等の採掘	件数	92	92											
	面積	(371) 256	(371) 256											
道路の新設又は改築	件数													
	面積													
その他	件数	63	60	1		1	1							
	面積	(379) 224	(367) 217	(3) 2		(6) 3	(3) 2							
計 （S49～H31年度）	件数	415	381	6	8	8	10	2			2			
	面積	(3,661) 2,390	(3,321) 2,159	(17) 15	(128) 83	(32) 24	(148) 100	(15) 9			(15) 9			

（注）面積欄で（　）書は開発区内の森林面積、裸書は開発行為に係る森林面積

7．変更許可処分の年度別実施状況

（単位：面積 ha）

区分＼年度		計	S49～H27	28	29	30	H31/R1	2	31年度内訳					
									県央	島原	県北	五島	壱岐	対馬
工業事業場用地の造成	件数	73	40	4	11	6	8	4	2		2			
	面積	(23) 14	(24) 16	-1	-1	(-1) -1	1							
住宅用地の造成	件数	75	74				1							
	面積	(9) 15	(9) 15											
別荘用地の造成	件数													
	面積													
ゴルフ場の造成	件数	29	29											
	面積	(40) 12	(40) 12											
レジャー施設の設置	件数	12	12											
	面積	(-1) 1	(-1) 1											
農用地の造成	件数	16	15			1								
	面積	(2) 2	(2) 2											
土石等の採掘	件数	467	446	7	3	2	6	3	1	1	1			
	面積	(769) 621	(747) 607	2			(22) 12							
道路の新設又は改築	件数													
	面積													
その他	件数	38	33		2	1		2	2					
	面積	(7) 16	(7) 11		1	(-10) -4		(10) 8	(10) 8					
計 （S49～H31年度）	件数	710	649	11	16	10	15	9	5	1	3			
	面積	(839) 673	(828) 664	1		(-11) -5	(22) 13							

（注）面積欄で（　）書は開発区内の森林面積、裸書は開発行為に係る森林面積

８．協議（許可制が適用されない開発行為についての連絡調整）の年度別実施状況

（単位：面積 ha）

区分＼年度		計	S49～H27	28	29	30	H31/R1	2	2年度内訳 県央	島原	県北	五島	壱岐	対馬
工業事業場用地の造成	件数	28	24	2	1	1								
	面積	(608) 390	(575) 365	(19) 15	(9) 7	(5) 3								
学校・博物館用地の造成	件数	33	33											
	面積	(135) 112	(135) 112											
住宅用地の造成	件数	24	24											
	面積	(345) 289	(345) 289											
公園・運動場等の造成	件数	34	34											
	面積	(231) 137	(231) 137											
農用地の造成	件数	46	44	1			1							
	面積	(292) 232	(284) 224	(4) 4			(4) 4							
土石等の採掘	件数	12	12											
	面積	(59) 32	(59) 32											
道路の新設又は改築	件数	108	98	1		6	2	1			1			
	面積	(540) 486	(464) 450	(42) 2		(18) 18	(4) 4	(12) 12			(12) 12			
ダム等の設置	件数	17	17											
	面積	(211) 188	(211) 188											
レジャー施設の設置	件数	7	7											
	面積	(197) 22	(197) 22											
その他	件数	44	40	2		1		1			1			
	面積	(277) 194	(263) 184	(4) 4		(5) 2		(5) 4			(5) 4			
計（49～31年度）	件数	353	333	6	1	8	3	2			2			
	面積	(2,895) 2,082	(2,764) 2,003	(69) 25	(9) 7	(28) 23	(8) 8	(17) 16			(17) 16			

（注）面積欄で（　）書は開発区内の森林面積、裸書は開発行為に係る森林面積

XⅧ ながさき森林環境保全事業

1. ながさき森林環境保全事業実績 【全体】

事業名			令和2年度(R1繰越額含む)
1. 未整備森林緊急整備	面 積	(ha)	408.06
	R1年繰越分		168.68
	R2年度内分		239.38
	税補助金額	(円)	81,597,092
	R1年繰越分		17,007,689
	R2年度内分		64,589,403
2. 環境保全林緊急整備	面 積	(ha)	23.01
	税補助金額	(円)	27,002,900
3. 森林整備作業システム			
(作業道)	延 長	(m)	197,233
	R1年繰越分		70,499
	R2年度内分		126,734
	税補助金額	(円)	131,771,236
	R1年繰越分		54,335,032
	R2年度内分		77,436,204
(リース)	実施件数	件	6
	税補助金額	(円)	10,980,400
4. しまの間伐促進	材 積	(m^3)	2,652
	税補助金額	(円)	5,304,000
5. ふるさとの森林づくり	実施件数	件	12
	税補助金額	(円)	15,619,000
6. ながさ木・なごみの街づくり	実施件数	件	3
	税補助金額	(円)	2,491,000
7. ながさき県民参加の森林づくり(制度型)	実施件数	件	1
	税補助金額	(円)	886,000
8. その他経費	税補助金額	(円)	34,266,475
合計	税補助金額	(円)	309,918,103

2. ながさき森林環境保全事業実績 【市町別】

（単位：円）

区分	未整備森林緊急整備	環境保全林緊急整備	森林整備作業システム	しまの間伐促進	ふるさとの森林づくり	ながさ木・なごみの街づくり	県民参加の森づくり（制度型）等	その他事業	事業費	税財源
長崎市	8,297,965		32,379,921		5,794,680	3,457,150			49,929,716	22,920,631
佐世保市	1,594,887		21,215,750		1,211,539				24,022,176	6,981,086
島原市			1,820,307						1,820,307	1,008,665
諫早市	22,220,235	2,609,200	37,818,739		1,851,357				64,499,531	31,582,466
大村市	5,545,936		9,976,215		282,506				15,804,657	6,528,617
平戸市	3,652,839	1,186,900	8,059,541						12,899,280	4,229,974
松浦市	1,338,620		5,703,145		505,563				7,547,328	3,117,005
対馬市	9,084,877		173,835,289		6,246,233				189,166,399	71,664,184
壱岐市	1,310,319	13,305,700							14,616,019	14,031,780
五島市	21,650,436		31,015,919	4,257,019	315,752				57,239,126	26,325,300
西海市	15,835,550		26,090,660						41,926,210	14,740,880
雲仙市	3,336,436	1,705,000				1,530,000			6,571,436	4,318,781
南島原市	8,082,136		373,885						8,456,021	4,685,654
長与町	455,113	6,182,000			220,000				6,857,113	6,654,187
時津町										
東彼杵町	6,505,846								6,505,846	3,605,007
川棚町			15,479,824						15,479,824	3,895,104
波佐見町			4,478,567						4,478,567	2,501,308
小値賀町										
佐々町			1,383,800						1,383,800	753,135
新上五島町	40,664,600	2,014,100	20,096,624	5,246,864	1,729,200				69,751,388	34,241,464
県下全域							886,000		886,000	886,000
その他			22,328,236					34,266,475	56,594,711	45,246,875
合計	149,575,795	27,002,900	412,056,422	9,503,883	18,156,830	4,987,150	886,000	34,266,475	656,435,455	309,918,103

※令和元年度からの繰越額を含む。
※森林整備作業システムの欄のその他は、システム化促進高性能林業機械リース事業である。
※その他事業は、森林ボランティア支援センター運営費等の事業推進費である。

3. ながさき森林環境保全事業実績【令和２年度実績　各事業別】

未整備森林緊急整備事業実績
直接支援事業

市町名	箇所数	面積（ha）	事業費（円）	国庫補助金（円）	税負担金額（円）
長崎市	13	34.21	8,297,965	3,959,079	4,338,886
佐世保市	5	4.78	1,594,887	874,222	720,665
島原市					
諫早市	44	67.66	22,220,235	9,911,612	12,308,623
大村市	20	14.43	5,545,936	2,472,829	3,073,107
平戸市	11	10.25	3,652,839	1,982,249	1,670,590
松浦市	8	4.47	1,338,620	616,313	722,307
対馬市	23	44.46	9,084,877	4,329,672	4,755,205
壱岐市	20	2.65	1,310,319	584,239	726,080
五島市	10	59.56	21,650,436	9,653,540	11,996,896
西海市	29	35.03	15,835,550	7,205,372	8,630,178
雲仙市	10	14.67	3,336,436	1,487,655	1,848,781
南島原市	55	22.55	8,082,136	3,603,659	4,478,477
長与町	1	1.42	455,113	202,926	252,187
時津町					
東彼杵町	6	14.81	6,505,846	2,900,839	3,605,007
川棚町					
波佐見町					
小値賀町					
佐々町					
新上五島町	267	77.11	40,664,600	18,194,497	22,470,103
計	522	408.06	149,575,795	67,978,703	81,597,092

R1繰越を含む。

環境保全林緊急整備事業実績

1. 間伐等整備

市町名	事業区分	地区数	面積（ha）	事業費（円）	税負担金額（円）
長与町	里山林整備	1	2.16	6,182,000	6,182,000
諫早市	里山林整備	1	2.24	2,609,200	2,609,200
平戸市	里山林整備	1	0.93	1,186,900	1,186,900
雲仙市	里山林整備	1	3.07	1,705,000	1,705,000
新上五島町	生活環境保全林整備	1	1.80	2,014,100	2,014,100
壱岐市	里山林整備	1	7.68	6,949,800	6,949,800
壱岐市	里山林整備	1	5.13	5,965,300	5,965,300
里山林整備計		6	21.21	24,598,200	24,598,200
生活環境保全林整備計		1	1.80	2,014,100	2,014,100
総計		7	23.01	26,612,300	26,612,300

2.調査

市町名	地区数	面積（ha）	事業費（円）	税負担金額（円）
壱岐市	1	10.50	390,600	390,600
総計	1	10.50	390,600	390,600

森林整備作業システム構築事業実績
1.作業道開設補助

市町名	路線数	延長（m）	事業費（円）	国庫補助金（円）	税負担金額（円）
長崎市	13	14,584	32,379,921	19,782,176	12,597,745
佐世保市	20	17,018	21,215,750	16,166,329	5,049,421
島原市	2	1,644	1,820,307	811,642	1,008,665
諫早市	14	22,156	37,818,739	23,005,096	14,813,643
大村市	9	6,928	9,976,215	6,756,705	3,219,510
平戸市	6	4,728	8,059,541	6,687,057	1,372,484
松浦市	7	3,782	5,703,145	3,812,447	1,890,698
対馬市	64	72,543	173,835,289	112,451,310	61,383,979
壱岐市					
五島市	16	13,667	31,015,919	19,299,515	11,716,404
西海市	11	18,226	26,090,660	19,979,958	6,110,702
雲仙市					
南島原市	1	431	373,885	166,708	207,177
長与町					
時津町					
東彼杵町					
川棚町	2	8,240	15,479,824	11,584,720	3,895,104
波佐見町	1	1,316	4,478,567	1,977,259	2,501,308
小値賀町					
佐々町	2	1,461	1,383,800	630,665	753,135
新上五島町	13	10,509	20,096,624	14,845,363	5,251,261
計	181	197,233	389,728,186	257,956,950	131,771,236

R1繰越を含む。

2.システム化促進高性能林業機械リース事業

事業実施主体	使　用　機　械　名	期　間（日）	事　業　費（円）	税負担金額（円）
長崎南部森林組合	スイングヤーダ	243	3,348,800	1,628,100
真樹フォレスト(株)	プロセッサ（0.45㎥程度）	166	1,750,500	1,245,000
	グラップル付フォワーダ（4t以上）	225	2,484,000	1,035,000
	ザウルスロボ（0.45㎥程度）	303	3,196,500	1,908,900
	計	694	7,431,000	4,188,900
平戸市森林組合	プロセッサ（0.45㎥程度）	144	2,276,303	1,080,000
	フォワーダ（4t以上）	30	323,400	138,000
	計	174	2,599,703	1,218,000
長崎北部森林組合	プロセッサ（0.25㎥程度）	9	378,100	54,000
	プロセッサ（0.45㎥程度）	57	995,400	427,500
	フォワーダ（4t以上）　２台	155	1,993,167	713,000
	ザウルスロボ（0.25㎥程度以上）　２台	109	757,500	545,000
	フェラーバンチャザウルスロボ（0.45㎥程度）	71	1,138,500	560,900
	計	401	5,262,667	2,300,400
(株)鶴田林業	スイングヤーダ	14	216,066	93,800
	プロセッサ（0.25㎥程度）	27	436,200	162,000
	プロセッサ（0.45㎥程度）	28	534,000	210,000
	フォワーダ（4t以上）	57	722,700	262,200
	ザウルスロボ（0.25㎥程度）	79	907,100	395,000
	計	205	2,816,066	1,123,000
栗田林業	プロセッサ（0.25㎥程度）	87	870,000	522,000
合　計	１９台	1,804	22,328,236	10,980,400

しまの間伐促進事業実績

市町名	事業体名	搬出間伐面積（ha）	出荷量（m^3）	事業費	税負担金額（円）
新上五島町	林業公社	36.17	1,024	3,905,015	2,048,000
新上五島町	五島森林組合	12.85	425	1,341,849	850,000
新上五島町計		49.02	1,449	5,246,864	2,898,000
五島市	林業公社	14.52	536	1,903,375	1,072,000
五島市	五島森林組合	25.00	667	2,353,644	1,334,000
五島市計		39.52	1,203	4,257,019	2,406,000
計		88.54	2,652	9,503,883	5,304,000

ふるさとの森林づくり（市町提案型事業）実績

No.	市町名	実施区分	事業主体名	事　業　の　名　称	事　業　費（円）	市町等負担金（円）	税負担金額（円）
1	長崎市	公共施設の木造・木質化	長崎市	間伐材活用促進事業	2,587,195	1,536,195	1,051,000
2	長崎市	地域林・里山林整備	長崎市	市民ふれあいの森整備事業	2,810,400	400	2,810,000
3	長崎市	森林のめぐみ普及・啓発	鶴鳴学園長崎女子高等学校	竹林整備から学ぼう	397,085	85	397,000
4	佐世保市	その他	県産地域未利用材利活用促進研究会	未利用材製品開発・展示事業	1,211,539	539	1,211,000
5	諫早市	地域林・里山林整備	諫早市	ツクシシャクナゲの森周辺環境整備事業	1,851,357	357	1,851,000
6	大村市	森林のめぐみ普及・啓発	NPO法人おおむら里山村づくり委員会	里山塾	282,506	46,506	236,000
7	松浦市	森林のめぐみ普及・啓発	松浦市	松浦市森林・木工教室開催事業	505,563	1,563	504,000
8	対馬市	公共施設の木造・木質化	対馬市	対馬産ヒノキ活用消化栓箱更新事業	1,477,000	721,000	756,000
9	対馬市	地域林・里山林整備	猟友会	森林被害対策（シカ捕獲強化）事業	4,769,233	233	4,769,000
10	五島市	森林のめぐみ普及・啓発	五島市緑化推進協議会	森林のつどい	315,752	109,752	206,000
11	長与町	森林のめぐみ普及・啓発	長与町立長与北小学校	森林体験学習	220,000	0	220,000
12	新上五島町	地域林・里山林整備	新上五島町	つばきの病害虫、寄生植物の駆除対策	1,729,200	121,200	1,608,000
計					18,156,830	2,537,830	15,619,000

ながさ木・なごみの街づくり実績

No.	所在地	申　請　者　名	事　　業　　内　　容	事　業　費	税負担金額（円）
1	長崎市	社会福祉法人 長崎市社会福祉事業協会	教育・保育スペースの木質化	1,943,550	970,000
2	長崎市	有限会社ウェル	教育・保育スペースにおける木製品の導入	1,513,600	756,000
3	雲仙市	社会福祉法人コスモス会	教育・保育スペースの木質化	1,530,000	765,000
計				4,987,150	2,491,000

ながさき県民参加の森林づくり（制度型）事業実績

No.	申請者名	事業名	活動地域	補助金額（円）	参加者数（人）	1人あたり単価（円/人）
1	長崎県林業研究グループ連絡協議会	林業研究グループの活動活性化	県内全域	886,000	97	9,100
計				886,000	97	9,100

４．ながさき森林環境基金管理運営委員名簿

委　員　名　簿			
委員会における役職名	氏名	出身団体等の名称・役職	備考
	相川一郎	長崎市農林振興課	
	伊東寛高	公認会計士伊東寛高事務所	
	古賀真悟	波佐見町農林課	
	齊藤ももこ	一般社団法人daidai	
副会長	佐藤義高	長崎県森林組合連合会	
会長	佐藤快信	鎮西学院大学	
	福田佳也	新上五島町椿木工技術振興会	
	西村善明	壱岐市林業研究同志会	
	立川康太	長崎新聞社メディアビジネス局	
	山本了子	日本シェアリングネイチャー	
	山本倫子	県民ボランティア活動支援センター	
	奥村公子	公募委員	
	加固貴美子	公募委員	
	久保絵美	公募委員	
	松本辰也	公募委員	

委嘱期間：令和3年4月1日～令和5年3月31日

5. 森林ボランティア登録団体

令和3年5月6日現在

	団体名	会員	登録年度
1	長崎グリーンヘルパーの会	32	14
2	ながさき森林の倶楽部	6	11
3	長崎県子ども劇場連絡会	2	12
4	森いくぞう会	31	14
5	竹の根っとワーク	13	18
6	NPO法人エコネット・ラボ	17	17
7	エコー電子工業㈱みどりの活動グループ	26	12
8	聖和女子学院高校生徒会	12	14
9	特定非営利活動法人100年の森佐世保	33	17
10	雲仙百年の森づくりの会	24	17
11	長崎里山塾	17	18
12	ツシマヤマネコ応援団	82	18
13	あづま森林の倶楽部	8	19
14	温泉　四季の岳	27	19
15	特定非営利活動法人グリーンクラフトツーリズム研究会	34	20
16	特定非営利活動法人ワークながさき	23	20
17	対馬森林環境整備緑化隊	21	20
18	杉谷を守る会	25	20
19	JPハイテック九州森活会	7	21
20	長崎県の森林保全PNクラブ	13	22
21	舞岳木楽窯	5	23
22	特定非営利活動法人 奥雲仙の自然を守る会	35	23
23	特定非営利活動法人 長崎街道松並復元会	14	24
24	特定非営利活動法人 おおむら里山村づくり委員会	9	24
25	未来の長崎・森林を守る会	5	24
26	ながさき楽しみの森づくり会	14	25
27	NPO法人環境保全教育研究所	11	26
28	親木会	21	26
29	ノマド	12	26
30	現川里山保全の会	30	28
31	自然共育コミュニティ 森のわ	21	28
32	長崎市いこいの里の森保全の会	17	29
33	長崎もり活研究会	15	29
34	壱岐市林業研究同志会	20	29
35	くろんたふるさと会	22	30
36	戸泊自治会	11	30
37	南島原市みんなの森守協議会	9	1
38	げんきやま保全の会	6	2
39	長崎竹活Labo	8	2
40	きこりの金子	6	2
41	チームかぐや	14	2
42	風と緑の会	13	2
43	竹ん子会	4	2

5. 森林ボランティア登録団体

令和3年5月6日現在

	団体名	会員	登録 年度
44	TAKE NO EN	52	2
45	姫の松原隊	33	2
46	風頭公園景観振興会	14	2
47	あそびの森　チーム黒髪竹林	9	2
	合　計	883	

ⅩⅨ 森林環境譲与税

１．森林環境譲与税の譲与額

振興局	県市町区分	譲与基準						譲与額【実績】	
		私有林人工林面積（ha）	林野率	補正率	補正後私有林人工林面積（ha）	林業就業者（人）	人口（人）	令和元年度（千円）	令和２年度（千円）
按分割合					5/10	2/10	3/10	市町80:県20	市町85:県15
県央	長崎市	4,420.89	53.8	1.0	4,421	66	429,508	**24,530**	**52,128**
	諫早市	5,922.25	41.8	1.0	5,922	97	138,078	**16,784**	**35,667**
	大村市	1,955.20	46.9	1.0	1,955	36	92,757	**7,520**	**15,982**
	西海市	2,372.35	56.1	1.0	2,372	29	28,691	**5,224**	**11,100**
	長与町	242.13	34.9	1.0	242	0	42,548	**1,880**	**3,994**
	時津町	113.01	37.7	1.0	113	0	29,804	**1,252**	**2,662**
	東彼杵町	2,099.87	60.4	1.0	2,100	5	8,298	**2,942**	**6,252**
	川棚町	1,103.01	56.9	1.0	1,103	15	14,067	**2,532**	**5,380**
	波佐見町	1,911.34	62.3	1.0	1,911	2	14,891	**2,826**	**6,006**
島原	島原市	336.61	42.7	1.0	337	4	45,436	**2,296**	**4,882**
	雲仙市	3,489.99	48.6	1.0	3,490	26	44,115	**6,922**	**14,710**
	南島原市	2,412.42	35.5	1.0	2,412	7	46,535	**4,839**	**10,284**
県北	佐世保市	5,803.21	51.7	1.0	5,803	31	255,439	**17,769**	**37,762**
	平戸市	2,748.18	56.3	1.0	2,748	42	31,920	**6,423**	**13,650**
	松浦市	2,576.95	46.9	1.0	2,577	20	23,309	**4,801**	**10,204**
	小値賀町	88.79	56.6	1.0	89	0	2,560	**196**	**418**
	佐々町	602.75	55.1	1.0	603	14	13,626	**1,898**	**4,036**
五島	五島市	6,473.66	65.1	1.0	6,474	20	37,327	**9,745**	**20,708**
	新上五島町	3,984.54	80.7	1.3	5,180	19	19,718	**7,564**	**16,074**
壱岐	壱岐市	785.11	40.0	1.0	785	23	27,103	**3,064**	**6,514**
対馬	対馬市	13,025.02	89.3	1.5	19,538	141	31,457	**30,390**	**64,580**
市町分計		62,467.28	59.4	-	70,175	597	1,377,187	**161,397**	**342,993**
県分								**40,352**	**60,528**
総計								**201,749**	**403,521**

１．私有林人工林面積： 森林資源現況調査（林野庁、H29.3.31現在），
　　林業就業者数：2015農林業センサス，　人口：H27年国勢調査
２．四捨五入のため内訳と計が一致しない場合がある。
３．長崎県林政課調べ

2. 森林環境譲与税事業（県事業）

【令和2年度事業実績】

事業名等	事業総額（千円）			事業概要	事業成果等
	計	森林環境譲与税（千円）	他の財源（千円）		
新たな森林管理システムモデル推進	2,993	**2,993**	0	新たな森林管理システム実務研修等を市町職員に対して実施	市町村森林経営管理事業の実施に備え、市町担当職員に対し、森林整備事業発注のための研修会を実施
地域林政アドバイザー育成	622	**622**	0	新たな森林管理システムの業務にあたる地域林政アドバイザーの育成研修を実施	・９市町において地域林政アドバイザーを活用し、また１４市町が「新たな森林管理システム」による意向調査を実施 ・令和元年度末の地域林政アドバイザー登録者数：34名
森林の守り人強化促進	23,373	**23,373**	0	意欲と能力のある林業経営体の育成を図るため、新規参入･生産拡大･雇用拡大･処遇改善に取組む事業体に対してかかる経費を支援	・新規就業者に対する林業装備（安全ズボン等）の整備や、生産性向上のための測量機器導入など、１３の林業事業体を支援
意欲と能力を育む林業プログラム推進	7,750	**7,750**	0	意欲と能力のある林業経営体を目指す林業事業体や林業参入事業体に対して技術研修等を実施	・林業参入に興味がある建設業等の事業体を対象に、林業説明会やＯＪＴ研修を実施 ・新規就業者の指導にあたる現場技術者のためのスキルアップ研修を実施 ・延べ５事業体が「意欲と能力のある林業経営体へと育成を図る林業経営体」から「意欲と能力のある林業経営体」へステップアップ
森林環境譲与税基金積立金	25,794	**25,790**	4 (基金運用利息)	新たな森林管理システムを推進するためのクラウド型森林ＧＩＳ構築等の財源として積立	－
合計	60,532	**60,528**	4		

ＸＸ　　その他

1. 長崎県林務関係行政組織図(R3. 4. 1)

【本　庁】

農　林　部　長

農　林　部　次　長

- 林　政　課　長（25　名）
  - 総括課長補佐
    - 調　整　班
    - 計画調整班
    - 森林管理班
    - 森林活用班
    - 普及指導班
- 森林整備室長（12　名）
  - 森林整備班
  - 治　山　班

【地方機関】

- 県央振興局
  - 農林部（23　名）
    - 林　業　課
      - 林　政　班
      - 普　及　班
    - 森林土木課
      - 森林管理班
      - 森林土木第一班
      - 森林土木第二班
- 島原振興局
  - 農林水産部
    - 林　務　課（10　名）
      - 林　業　班
      - 森林土木班
- 県北振興局
  - 農林部（20　名）
    - 林　業　課
      - 林　政　班
      - 普　及　班
    - 森林土木課
      - 森林土木班
      - 地すべり対策班
- 五島振興局
  - 農林水産部
    - 林　務　課（14　名）
      - 林　業　班
      - 治　山　班
      - 林　道　班
      - 新上五島町駐在
- 壱岐振興局
  - 農林水産部
    - 農林整備課（2　名）
      - 林　務　班
- 対馬振興局
  - 農林水産部
    - 森林土木課（6　名）
      - 森林土木班
    - 林　業　課（9　名）
      - 林　政　班
      - 普　及　班
- 農林技術開発センター
  - 森林研究部門（9　名）

２．林政課・森林整備室決算

（単位：千円）

項目＼年度	24	25	26	27	28	29	30	元	2
総額	10,225,257	11,041,937	10,799,442	9,221,786	7,706,297	7,931,699	8,842,457	9,412,425	9,867,079
一般会計	9,939,996	10,749,211	10,543,231	8,971,884	7,399,670	7,557,911	8,495,864	8,984,705	9,457,340
特別会計	285,261	292,726	256,211	249,902	306,627	373,788	346,593	427,720	409,739
（一般会計）									
林業総務費	**742,629**	**690,156**	**732,678**	**741,524**	**704,284**	**706,872**	**711,997**	**702,715**	**661,715**
職員給与費	742,629	690,156	732,678	741,524	704,284	706,872	711,997	702,715	661,715
林業振興費	**3,879,891**	**3,952,420**	**4,090,798**	**3,378,136**	**2,393,155**	**2,345,762**	**2,823,621**	**2,339,207**	**1,786,554**
森林環境保全事業費	1,042,346	913,070	999,836	857,197	1,013,164	894,574	1,048,013	553,588	471,099
森林計画樹立費	27,834	25,780	16,271	17,519	22,490	6,530	9,969	10,314	8,725
間伐等森林整備促進対策費	–	–	–	–	–	–	–	–	–
森林整備地域活動支援事業費	1,835,175	2,036,103	2,008,093	1,572,443	413,272	481,576	922,224	886,116	409,048
森林組合振興対策費	331,451	331,290	330,940	330,520	330,520	330,520	330,308	330,258	330,231
保安林等整備管理費	27,947	20,831	19,510	9,306	11,646	9,808	8,718	9,006	8,098
林業普及推進費	8,795	7,887	5,914	5,297	4,664	4,869	4,211	4,389	2,844
林産物生産流通振興対策費	93,299	72,139	156,113	74,556	40,173	33,129	41,573	38,220	35,616
林業公社助成費	343,106	380,851	372,727	326,428	335,729	318,062	297,116	282,697	264,551
森林整備活性化資金対策費	–	–	–	–	–	–	–	–	–
県民の森整備管理費	67,519	68,351	68,776	88,064	113,016	80,148	74,422	109,760	83,459
林業改善資金特別会計繰出金	724	161	244	129	313	80	79	89	54
森林病害虫等防除費	55,438	48,189	42,859	37,372	36,293	32,995	26,292	24,167	26,247
緑化推進費	3,792	3,607	3,161	2,899	1,434	1,415	1,300	1,237	1,000
ながさき森林づくり担い手対策事業費	42,465	44,161	66,354	49,580	49,965	35,471	37,785	40,097	43,393
現場技能者育成対策事業費	–	–	–	6,826	–	–	–	–	–
シカによる森林被害緊急対策事業費	–	–	–	–	5,565	1,326	1,056	–	–
次世代につなぐもりのちからフル活用事業費	–	–	–	–	14,911	85,665	14,858	–	–
林地台帳整備事業費	–	–	–	–	–	24,709	1,011	–	–
森林・山村多面的機能発揮対策事業費	–	–	–	–	–	4,885	4,686	4,399	4,473
地域と森林見守り推進事業	–	–	–	–	–	–	–	3,257	2,446
森林環境譲与税事業費	–	–	–	–	–	–	–	41,613	95,270
造林費	**602,468**	**644,168**	**824,226**	**848,776**	**871,070**	**870,717**	**979,317**	**1,367,185**	**1,250,496**
森林環境保全整備事業費	499,753	560,658	749,044	763,417	772,046	755,554	879,435	1,257,458	1,135,698
分収林整備促進事業費	3,100	2,771	1,815	1,815	1,623	1,623	1,509	1,509	1,509
優良種苗確保費	4,454	3,936	3,957	3,940	10,133	16,598	10,220	10,104	3,513
県営林特別会計繰出金	95,161	76,803	69,410	79,604	87,268	96,942	88,153	98,114	109,776

２．林政課・森林整備室決算（つづき）

（単位：千円）

項目＼年度	24	25	26	27	28	29	30	元	2
林道費	**760,526**	**730,375**	**627,534**	**551,147**	**540,895**	**613,253**	**480,721**	**217,121**	**353,033**
森林環境保全整備事業費	393,332	386,189	343,556	315,748	364,609	462,598	410,158	194,674	311,636
森林居住環境整備事業費	343,622	257,014	272,033	217,722	168,953	116,697	46,675	－	－
道整備交付金	12,773	53,401	－	－	－	10,051	14,177	17,700	16,500
林道点検診断・保全整備事業	－	22,688	－	9,344	－	18,041	4,432	－	20,649
県単独森林づくり林道網整備事業費	10,799	11,083	11,945	8,333	7,333	5,866	5,279	4,747	4,248
林内路網緊急整備事業費	－	－	－	－	－	－	－	－	－
治山費	**3,911,611**	**4,577,057**	**4,188,925**	**3,371,122**	**2,848,456**	**2,969,283**	**3,451,343**	**4,069,623**	**4,875,811**
山地治山費	1,853,290	2,724,719	2,694,700	1,718,820	1,409,349	1,594,706	2,121,846	2,570,601	3,248,802
水土保全治山費	495,586	504,812	330,477	549,434	608,977	783,014	495,226	627,349	376,794
共生保安林整備費	77,276	96,000	80,012	－	－	15,642	10,080	33,179	45,376
保安林整備費	30,734	30,998	19,817	13,230	15,435	9,449	11,128	8,315	9,134
地すべり防止費	784,480	820,963	684,001	739,318	476,955	288,119	305,368	567,439	334,910
水源地域整備費	385,336	186,696	87,148	47,251	28,350	28,160	120,960	107,688	130,143
緊急治山費	30,382	21,791	3,850	59,667	43,486	－	－	4,778	392,746
林地崩壊防止費	－	－	－	－	2,317	2,893	437	5,153	16,398
荒廃山地総合対策費	24,260	24,698	19,278	23,591	23,350	20,090	13,929	11,100	14,229
自然災害防止費	221,800	151,250	253,584	205,850	227,280	221,603	365,408	129,430	304,030
防災の森林づくり事業費	8,467	15,130	16,058	13,961	12,957	5,607	6,961	4,591	3,249
災害復旧費	**42,871**	**155,035**	**79,070**	**81,179**	**41,810**	**52,024**	**48,865**	**288,854**	**529,731**
林業施設災害復旧費	42,871	155,035	79,070	51,714	19,235	52,024	48,865	144,244	458,019
林地荒廃防止施設災害復旧費	－	－	－	29,465	22,575	－	－	144,610	71,712
（特別会計）									
県営林特別会計	**242,055**	**292,562**	**251,065**	**249,770**	**306,313**	**373,706**	**346,512**	**427,629**	**409,682**
林業改善資金特別会計	**43,206**	**164**	**5,146**	**132**	**314**	**82**	**81**	**91**	**57**

３．林業関係災害報告

単位：千円

災害名	崩壊地		地すべり		治山施設		林道		林産物		特用林産物		林産施設		合計	備考
	ha 箇所	被害額	ha 箇所	被害額	ha 箇所	被害額	路線 箇所	被害額	ha 箇所	被害額	本 箇所	被害額	箇所	被害額	被害額	
風化による落石 （R2.4.9）	0.30 1	1,000													1,000	
梅雨前線豪雨 （R2.6.25～27）	0.18 5	66,000			1	7,000	9 10	17,900							90,900	
令和2年7月豪雨 （R2.7.6～29）	38.21 41	2,086,203			1	55,000	43 90	260,984							2,402,187	
台風9号、10号災害 （R2.9.6～7）	0.35 9	57,200			4	318,000	9 12	44,103	14.94 31	78,285	1	15,868	11	32,550	546,006	
9月豪雨災害 （R2.9.12）	0.03 1	10,000					2 2	11,049							21,049	
10月豪雨災害 （R2.10.22）	0.01 1	1,500													1,500	
合計	39.08 58	2,221,903			6	380,000	63 114	334,036	14.94 31	78,285	1	15,868	11	32,550	3,062,642	

注）令和2年度の災害集計（林道災害は小災害を含む。）

４．令和２年度の主な出来事

年　月　日	班　　名	主　な　出　来　事	主　た　る　実　施　項　目　及　び　内　容	備　　考
R2.8.20～21	普及指導班	令和２年度長崎県林業職員育成研修	林業職若手職員を対象として、人材育成および技術力向上を目的に開催	長崎市（県庁）及び現地（県北管内、伊万里木材市場）
R2.10.28	森林整備班	長崎県林業用種苗需給調整協議会	林業用種苗の需要、供給を協議・調整	林業会館会議室
R2.10.25	森林活用班	ふるさとの森フェスタ with 九電プレイフォレスト	森林ボランティア活動の推進、ながさき森林環境税ＰＲを目的として開催。森林散策、木工体験、森林レクリエーション等を実施	長崎市、西海市（長崎県民の森）
R3.1.22	計画調整班	第１回ながさき森林環境基金管理運営委員会	令和元年度事業の成果検証等を審議	長崎県庁ほかＴＶ会議
R2.11.26	森林整備班	林業用種苗生産事業者講習会	林業用種苗生産事業者の登録を受けようとする者に対して講習会を開催。	農林技術開発センター
R2.12.16	森林管理班	令和２年度第１回長崎県森林審議会	令和２年度に樹立・変更される地域森林計画について審議を実施。併せて、部会活動を報告。	長崎県庁

※令和２年度はコロナ禍によりイベント等は中止となった。

５．林業団体等

（順不同）

団体名	所在地（事務所）	電話（ＦＡＸ）
長崎県森林組合連合会	〒854-0063 諫早市貝津町1122-6	0957-27-1755 (0957-25-0193)
(一社) 長崎県木材組合連合会	同上	0957-27-1760 (0957-25-0242)
(一社) 長崎県林業コンサルタント	同上	0957-25-0260 (0957-25-0264)
長崎県治山林道協会	同上	0957-25-0177 (0957-25-0177)
(公社) 長崎県林業公社	同上	0957-25-0346 (0957-25-0347)
長崎県森林土木建設業協会	同上	0957-25-0181 (0957-25-0181)
長崎県林業改良普及協会	同上	0957-25-0177 (0957-25-0177)
長崎県林業経営者協会	同上	同上
(一社) 長崎県林業協会	同上	0957-25-0184 (0957-25-0193)
長崎県造林協会	同上	0957-27-1755 (0957-25-0193)
長崎県林業研究グループ連絡協議会	同上	0957-25-0177 (0957-25-0177)
林業・木材製造業労働災害防止協会 長崎県支部	同上	同上
長崎県木材青壮年連合会	〒854-0063 諫早市小野島町2223番地１	0957-24-3011 (0957-24-3012)
長崎県水源林造林協議会	〒856-0804 大村市大川田町990－1 長崎南部森林組合内	0957-55-6610 (0957-55-3104)
(公社) 長崎県緑化推進協会	〒850-8570 長崎市尾上町3番1号 長崎県林政課内	095-829-1827 (095-895-2596)
長崎県山地防災ヘルパー協会	〒854-0063 諫早市貝津町1122-6 （林業コンサルタント内）	0957-25-0260 (0957-25-0264)
長崎県森林ボランティア支援センター	〒850-0028 長崎市勝山町37番地 長崎勝山37ビル本館2階F室	095-895-8655 (095-895-8656)
長崎森林・山村対策協議会	〒850-0028 長崎市勝山町37番地 長崎勝山37ビル本館2階F室	095-895-9119 (095-895-8654)

注　令和３年４月１日現在

６．林務行政機構事務所所在地

事務所	所在地	電話番号	
		代表	直通（ＦＡＸ）
農林部　林政課 森林整備室	〒850-8570 長崎市尾上町3-1	095-824-1111 内線 2981・2983・2984・2988・2990 2986・2992	ﾀﾞｲﾔﾙｲﾝ 095-895-2981 095-895-2983 095-895-2984 095-895-2988 095-895-2990 095-895-2986 095-895-2992 (095-895-2596)
県央振興局農林部 林業課、森林土木課	〒854-0071 諫早市永昌東町25-8	0957-22-0010 内線 710～717 720～727、731～733	0957-22-0200 0957-22-0201 (0957-22-0209)
県北振興局農林部 林業課、森林土木課	〒857-8502 佐世保市木場田町3-25	0956-23-4211 内線 296～299	0956-22-1776 0956-23-2710 (0956-23-7835)
島原振興局農林水産部 林務課	〒855-8501 島原市城内1-1205	0957-63-0111 内線 351～356	0957-63-5073 (0957-63-2962)
五島振興局農林水産部 林務課 （新上五島町駐在）	〒853-8502 五島市福江町7-1 五島市役所2階 〒857-4404 南松浦郡新上五島町青方郷1554-3	0959-72-2121 内線 281～283	0959-72-2094 (0959-72-6471) 0959-52-4650 (0959-52-4670)
壱岐振興局農林水産部 農林整備課林務班	〒811-5215 壱岐市石田町石田西触1290		0920-48-5211 (0920-44-6931)
対馬振興局農林水産部 森林土木課 林業課	〒817-8510 対馬市厳原町国分1441 対馬市役所3階	0920-52-1311 内線 290 271・272・280	0920-52-0318 0920-52-5474 (0920-52-1035)
農林技術開発センター 森林研究部門	〒854-0063 諫早市貝津町3118	0957-26-3330 内線 4291～4293	0957-26-4291～4293 (0957-26-9197)

注　令和3年4月1日現在

７．国有林関係事務所所在地

事務所	所在地	電話番号（ＦＡＸ番号）	備考
九州森林管理局	〒860-0081 熊本県熊本市西区京町本丁2-7	096-328-3500 (096-355-3891)	
長崎森林管理署	〒854-0055 諫早市栗面町804-1	0957-41-6911(代表) (0957-41-6913)	

注　令和3年4月1日現在

８．市町一覧

	市町名	担当課	郵便番号	所在地	ＴＥＬ	ＦＡＸ
県央振興局	長崎市	農林振興課 水産農林政策課	850-0037	長崎市金屋町9-3	095-820-6564 095-820-6562	095-829-3444 095-827-6513
	諫早市	林務水産課	854-8601	諫早市東小路町7-1	0957-22-1500	0957-22-2602
	大村市	農林水産整備課	856-8686	大村市玖島１丁目25	0957-53-4111	0957-54-9567
	西海市	農林課	857-2302	西海市大瀬戸町瀬戸樫浦郷2278-2	0959-37-0070	0959-37-0220
	長与町	産業振興課	851-2185	西彼杵郡長与町嬉里郷659-1	095-883-1111	095-883-3337
	時津町	産業振興課	851-2198	西彼杵郡時津町浦郷274-1	095-882-2211	095-882-5648
	東彼杵町	農林水産課	859-3808	東彼杵郡東彼杵町蔵本郷1850-6	0957-46-1111	0957-46-1430
	川棚町	産業振興課	859-3692	東彼杵郡川棚町中組郷1518-1	0956-82-5414	0956-26-6125
	波佐見町	農林課	859-3791	東彼杵郡波佐見町宿郷660	0956-85-2111	0956-85-7351
県北振興局	佐世保市	農林整備課	857-8585	佐世保市八幡町1番10号	0956-24-1111	0956-25-1710
	平戸市	農林課	859-5192	平戸市岩の上町1508-3	0950-22-4111	0950-23-3936
	松浦市	農林課	859-4598	松浦市志佐町里免365	0956-72-1111	0956-72-2292
	小値賀町	産業振興課	857-4701	北松浦郡小値賀町笛吹郷2376-1	0959-56-3111	0959-56-2486
	佐々町	産業経済課	857-0392	北松浦郡佐々町本田原免168-2	0956-62-2101	0956-62-3178
島原振興局	島原市	農林水産課	859-1415	島原市有明町大三東戊1327（有明庁舎）	0957-68-1111	0957-68-2119
	雲仙市	農林課	859-1107	雲仙市吾妻町牛口名714	0957-38-3111	0957-38-3205
	南島原市	農林課	859-2202	南島原市有家町山川58	050-3381-5060	0957-82-0217
五島振興局	五島市	農林課	853-8501	五島市福江町1-1	0959-72-6111	0959-74-1994
	新上五島町	農林課	857-4404	南松浦郡新上五島町青方郷1554-3	0959-53-1166	0959-53-1177
壱岐振興局	壱岐市	農林課	811-5215	壱岐市石田町石田西触1290	0920-44-6111	0920-44-6020
対馬振興局	対馬市	農林・しいたけ課	817-8510	対馬市厳原町国分1441	0920-53-6111	0920-53-6112

注　令和3年4月1日現在

９. 長崎県森林審議会委員名簿

（令和3年4月 27 日現在）

氏　　名	所　　属　　等	審議会	林地開発部　会	松くい虫部　会
石黒（いしぐろ）　則子（のりこ）	公募委員			
太田（おおた）　貴大（たかひろ）	長崎大学　大学院　准教授	会長	●	○
川口（かわぐち）　伝恵（つたえ）	工房木・haru　代表			
川口（かわぐち）　幹子（もとこ）	公募委員			
黒岩（くろいわ）　慶有（よしなり）	対馬市農林水産部長			
佐賀里（さがり）政則（まさのり）	長崎県林業経営者協会　会長			
佐藤（さとう）　義高（よしたか）	長崎県森林組合連合会　専務理事	会長代行	◎	●
髙木（たかき）　敏（さとし）	長崎森林管理署長		○	○
鶴田（つるだ）利恵子（りえこ）	農林業			
中野（なかの）　勝利（かつとし）	公募委員		○	
西村（にしむら）　久之（ひさゆき）	小値賀町長			◎
福薗（ふくぞの）　恵子（けいこ）	諫早市こどもの城　主任専門員			
三好（みよし）　智子（ともこ）	長崎県建築士会　理事		○	
脇山（わきやま）　桃子（ももこ）	ながさき森林インストラクター会会長			○

（注）1　委 員 数　14 名（男性委員 7 名、女性委員 7 名）
　　2　委嘱期間　令和 3 年4月1日～令和5年3月31日（2年間）
　　3　役　　員　会長→互選　会長代行・専門部会長・部会長代行・部会員→会長指名
　　4　専門部会　　◎部会長　●部会長代行　○専門部会委員