
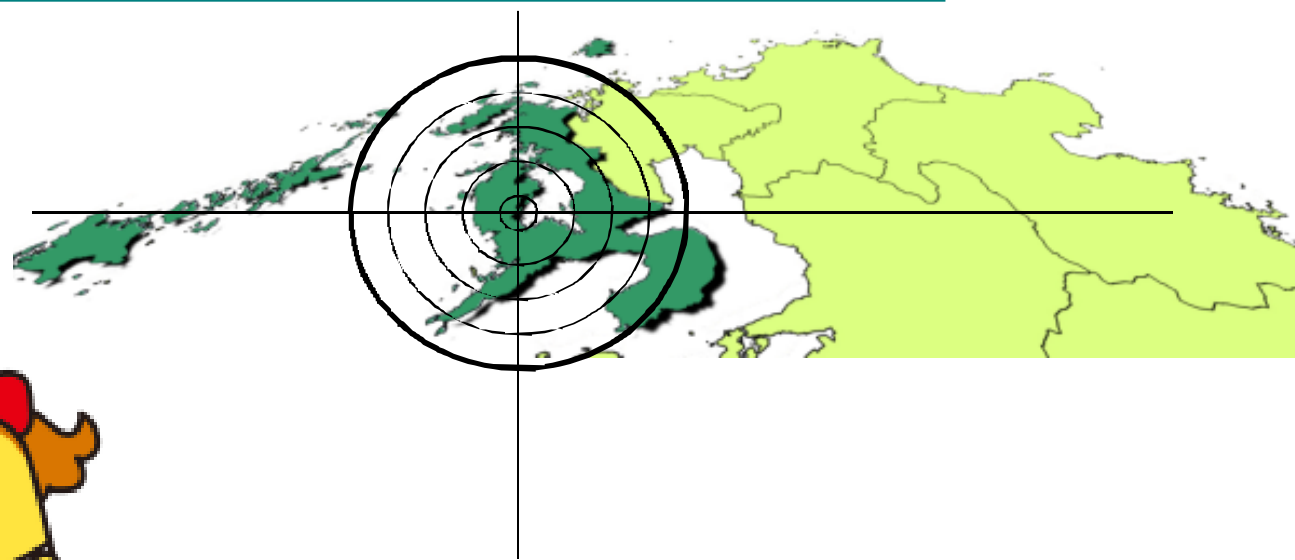


3. 都市計画変更 について



3. 都市計画変更について (計画書)

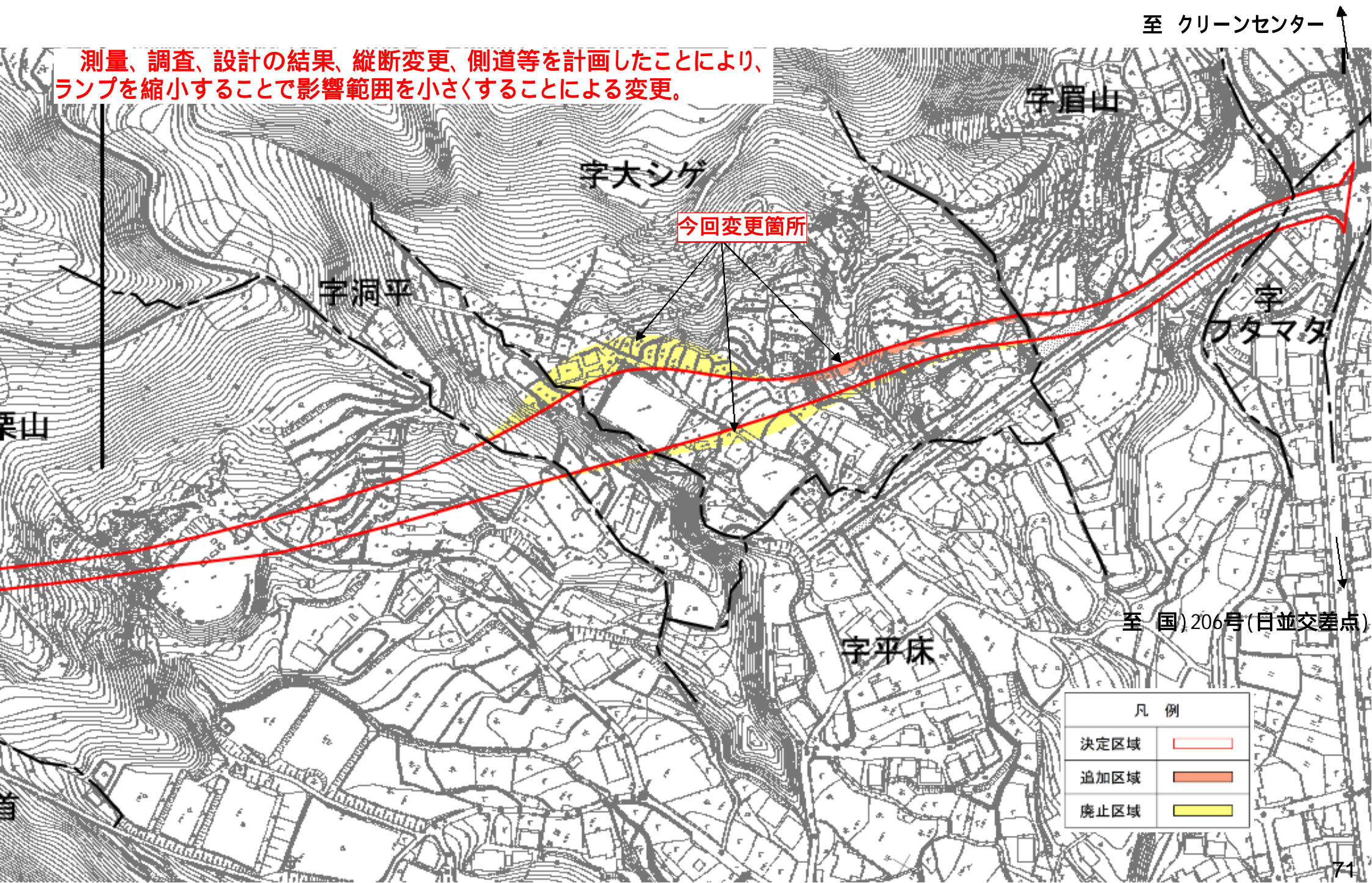
長崎都市計画道路の決定(長崎県決定)

都市計画道路 1・6・3号 野田日並線を次のように変更する。

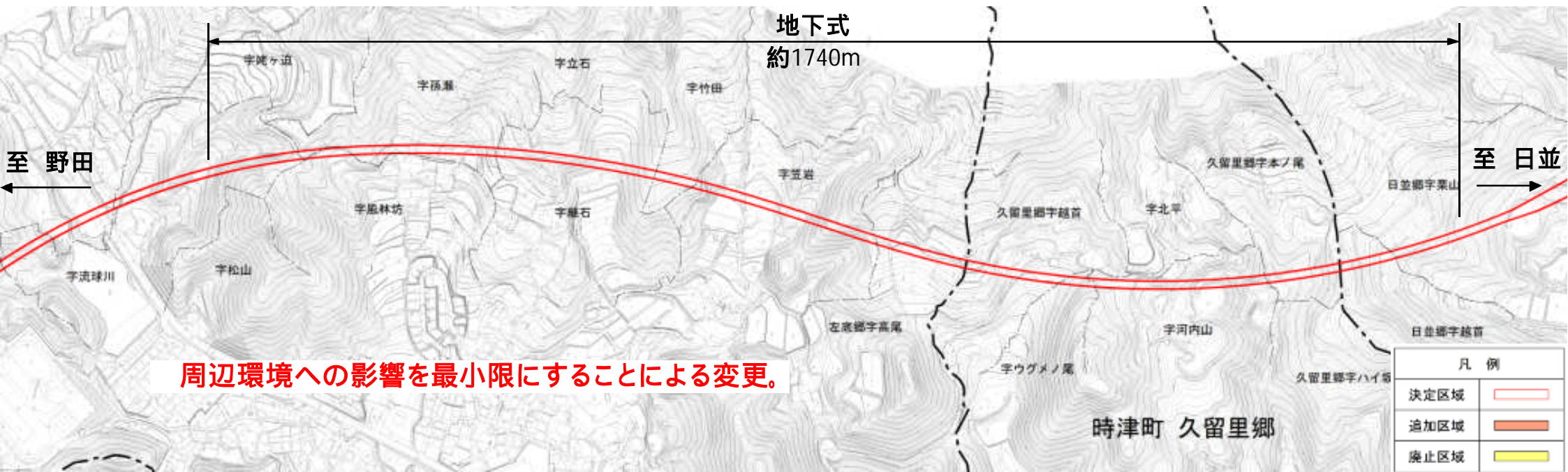
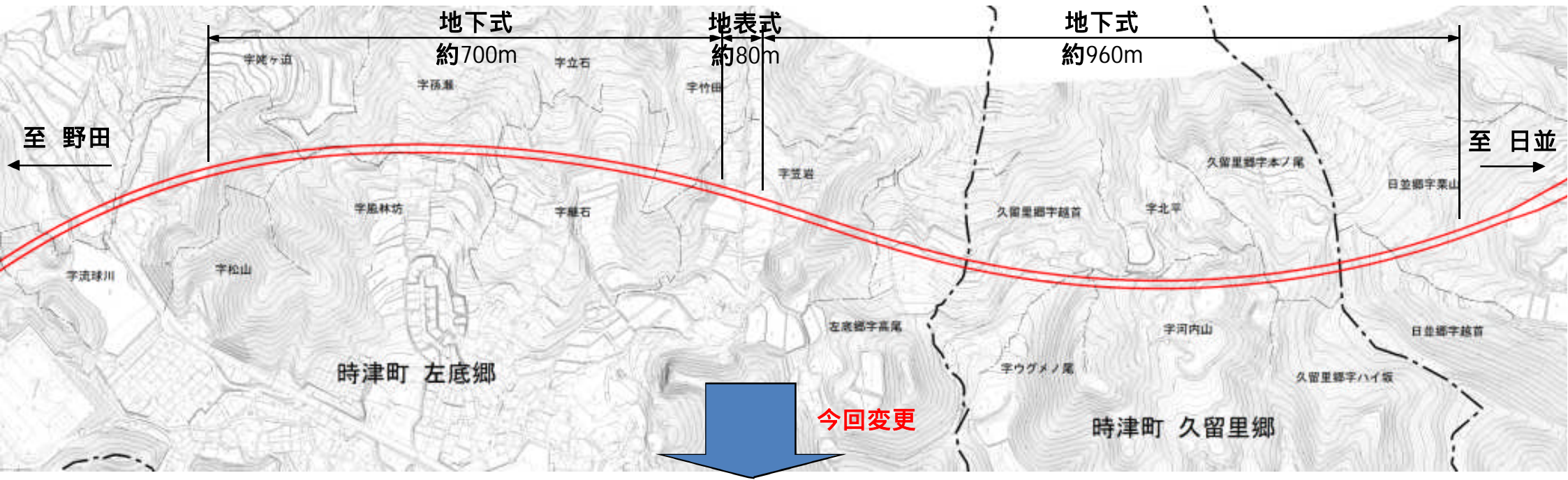
種別	名称		位置			区域	構造				備考
	番号	路線名	起点	終点	主な経過地	延長	構造形式	車線の数	幅員	地表式の区間における鉄道等との交差の構造	
自動車専用道路	1・6・3	野田日並線	時津町野田郷字長谷	時津町日並郷字フタマタ	左底郷 久留里郷	約3,400m	地表式 地下式	2車線	10.5m	幹線街路左底滑石線と立体交差 幹線街路と平面交差1箇所	
	車線の数の内訳		2車線			約3,400m					
	構造形式の内訳		時津町左底郷字流球川	時津町日並郷字栗山		約1,740m	地下式		10.5m		
						約1,660m	地表式		10.5m		
その他		なお、野田郷字長谷地内及び日並郷字フタマタ地内に出入り口を設ける									

3. 都市計画変更について (終点側ランプ部)

測量、調査、設計の結果、縦断変更、側道等を計画したことにより、ランプを縮小することで影響範囲を小さくすることによる変更。



3. 都市計画変更について (トンネル部)



3. 都市計画変更について(スケジュール)

【都市計画法】

説明会

(法第16条)

平成26年10月21、23、27、28日

公告・案の縦覧(2週間)

(法第17条)

11月14日(金)～11月28日(金)
案の縦覧期間中に意見書の提出
ができます

町の意見聴取

(法第18条第1項)

長崎県都市計画審議会へ付議

(法第18条第1項)

平成27年2月(予定)

都市計画の決定・告示

(法第18条第1項)

平成27年3月頃

3. 都市計画変更について(都市計画(案)の縦覧)

都市計画道路 1・6・3号 野田日並線の変更【県決定】

自動車専用道路 延長約 3.4 km 幅員10.5m (2車線)

縦覧期間：平成26年11月14日(金) ~ 平成26年11月28日(金)

(土・日曜日及び祝日を除く)

縦覧場所：県庁都市計画課、長崎振興局都市計画課

午前9時 ~ 午後5時45分

時津町都市整備課

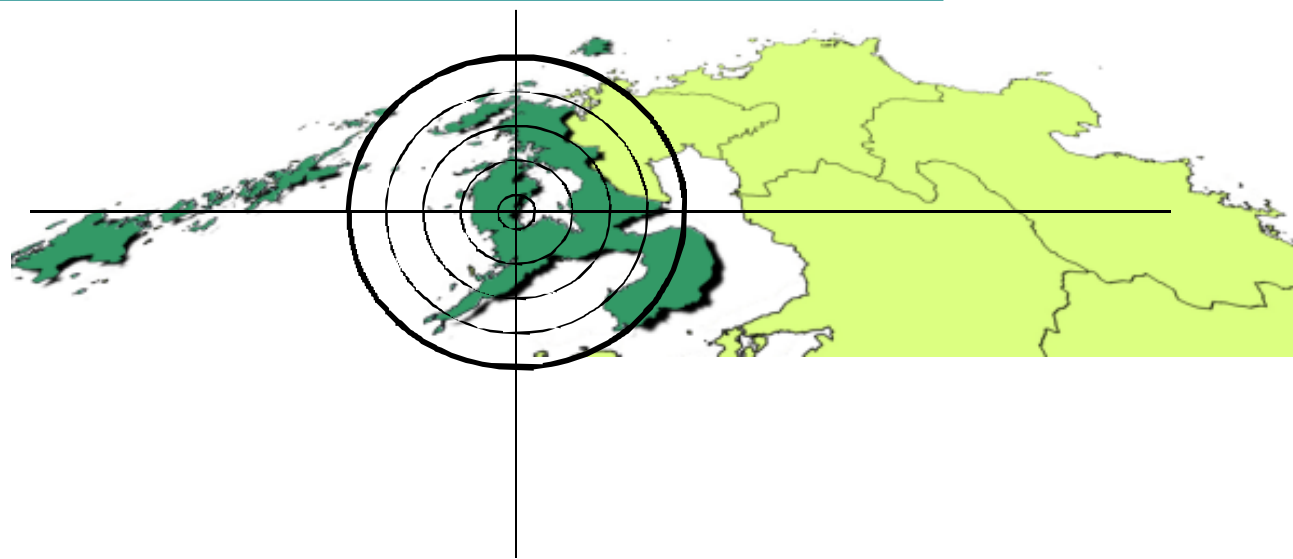
午前8時45分 ~ 午後5時30分

(お問い合わせ先) 県庁都市計画課 TEL 095-894-3033

長崎振興局都市計画課・道路建設課 TEL 095-844-2181

時津町都市整備課 TEL 095-882-2211

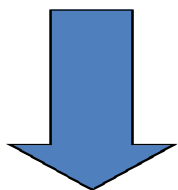
4. 今後のスケジュール について



4. 今後のスケジュール

物件調査(平成26年11月ごろ)

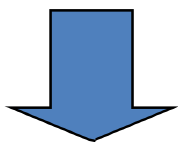
説明に伺い、調査同意後に調査を行います。



用地説明会(平成27年1月下旬ごろ)



用地交渉開始(用地説明会終了後)



トンネル工事用道路着手(平成27年度)

用地取得完了箇所から随時工事着手(平成27年度)



事業完了予定(平成32年度)

本日は、お忙しい中お集まり
いただきありがとうございました。
今後とも本事業に対する皆様方の
ご理解とご協力を宜しくお願い
いたします。

