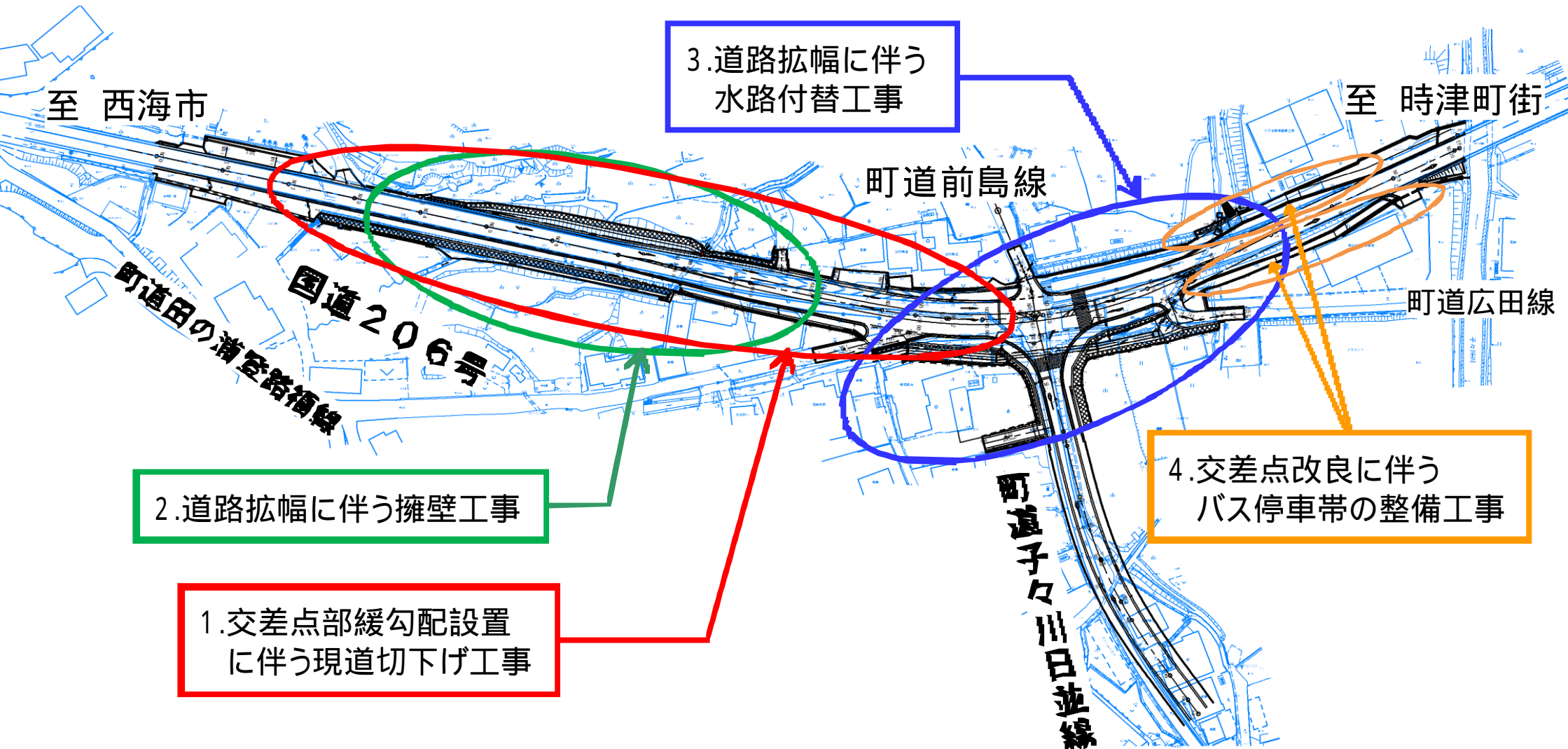


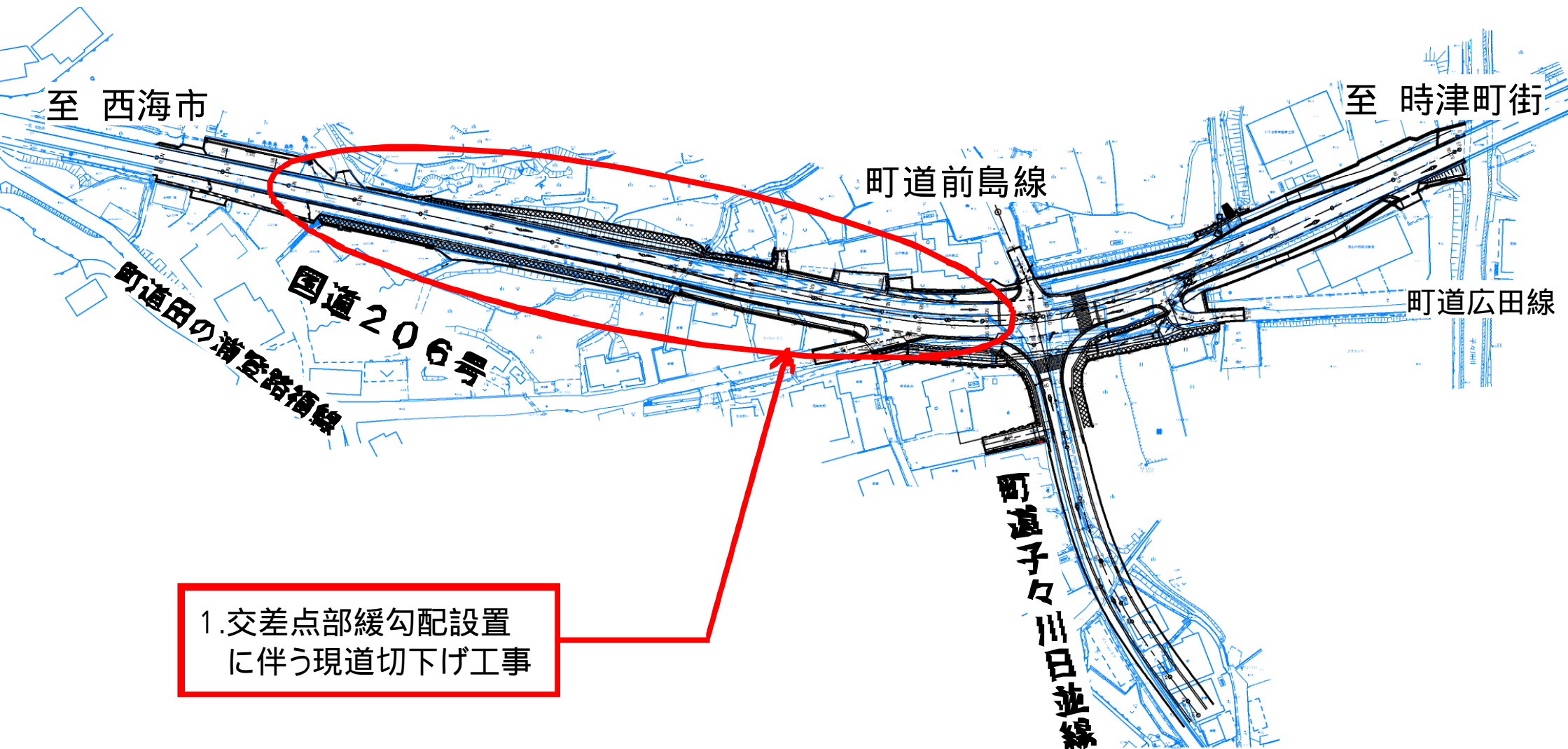
2. 子々川交差点の事業説明(交差点改良内容)

改良に伴う構造物の計画



2. 子々川交差点の事業説明(交差点改良内容)

改良に伴う構造物の計画

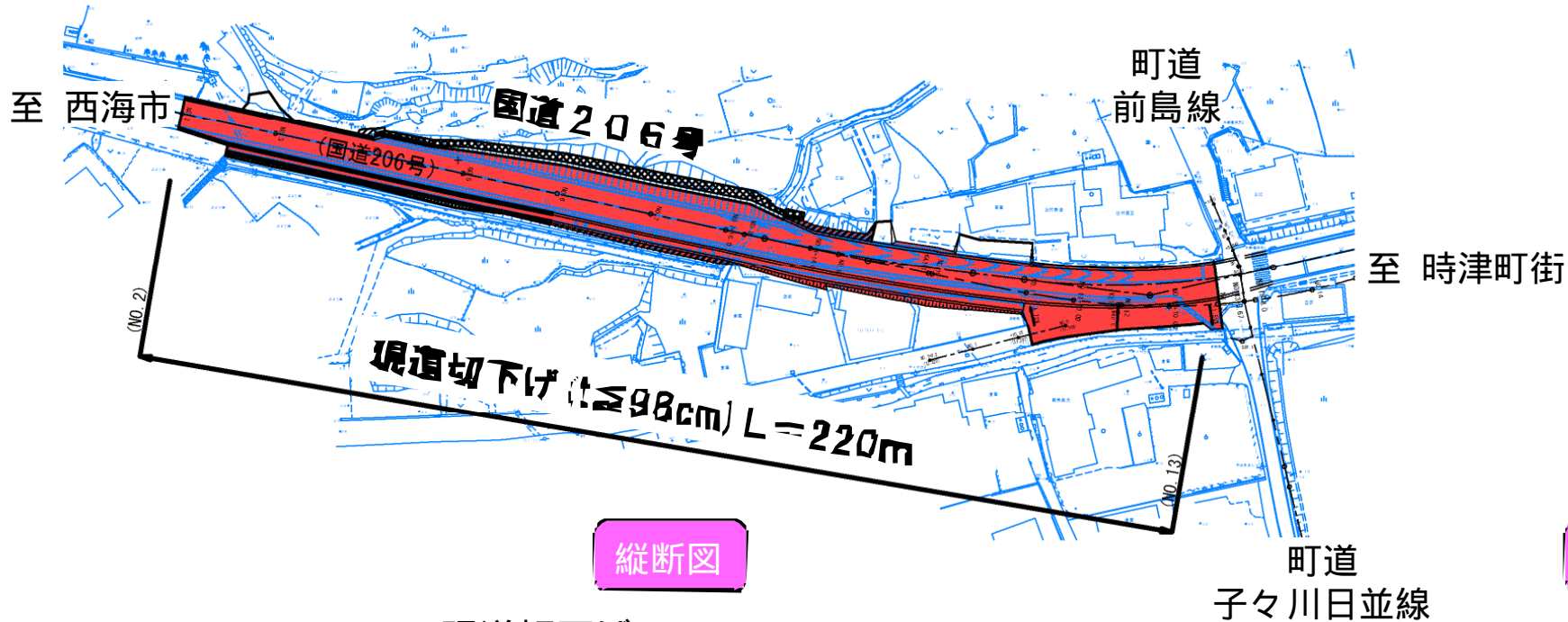


1. 交差点部緩勾配設置
に伴う現道切下げ工事

2. 子々川交差点の事業説明(交差点改良内容)

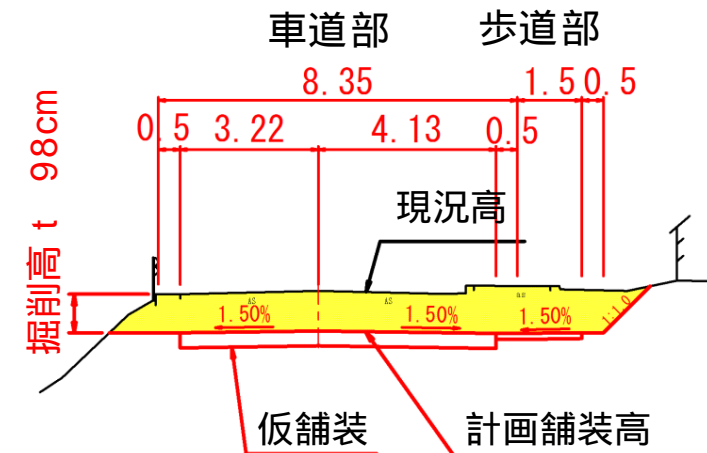
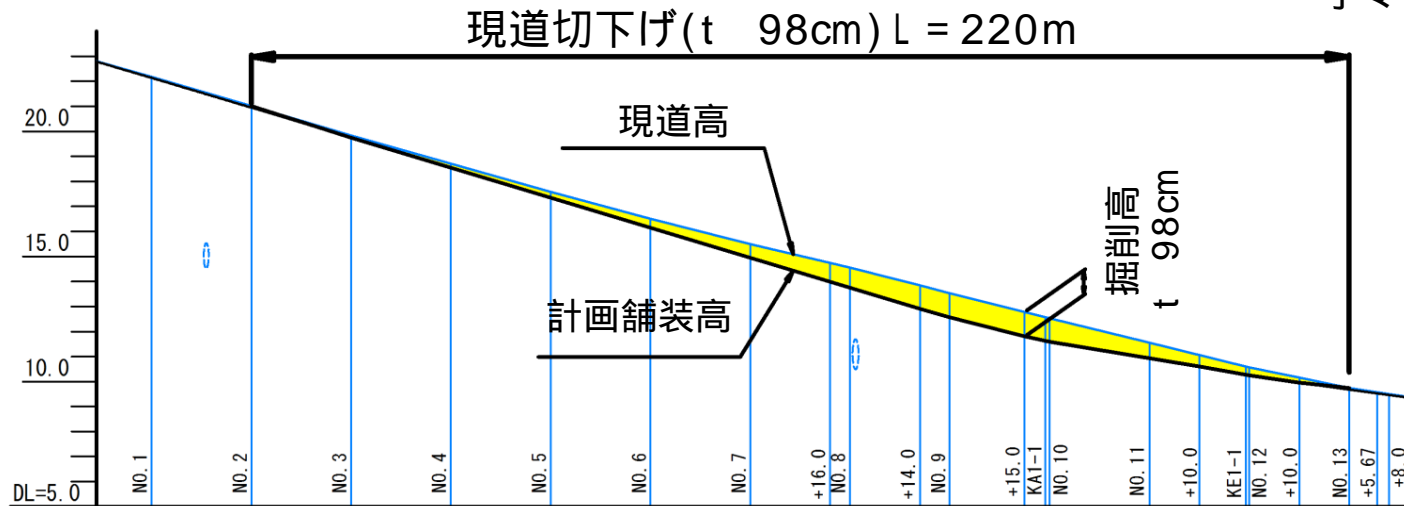
1. 現道切下げ工事の内容

現道舗装天端から計画舗装天端までの最大厚さ98cmを夜間片側交互通行により実施する。



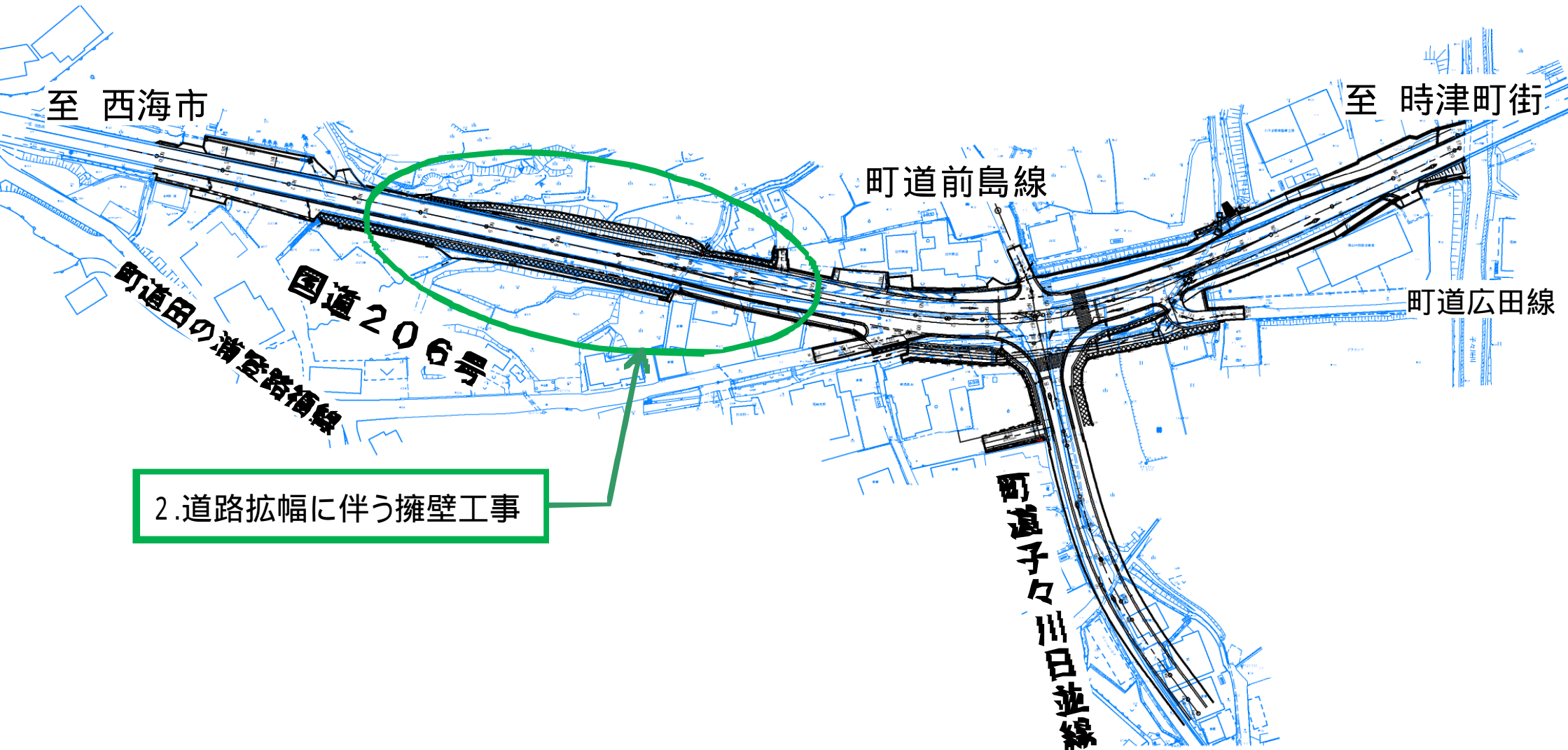
縦断図

横断図



2. 子々川交差点の事業説明(交差点改良内容)

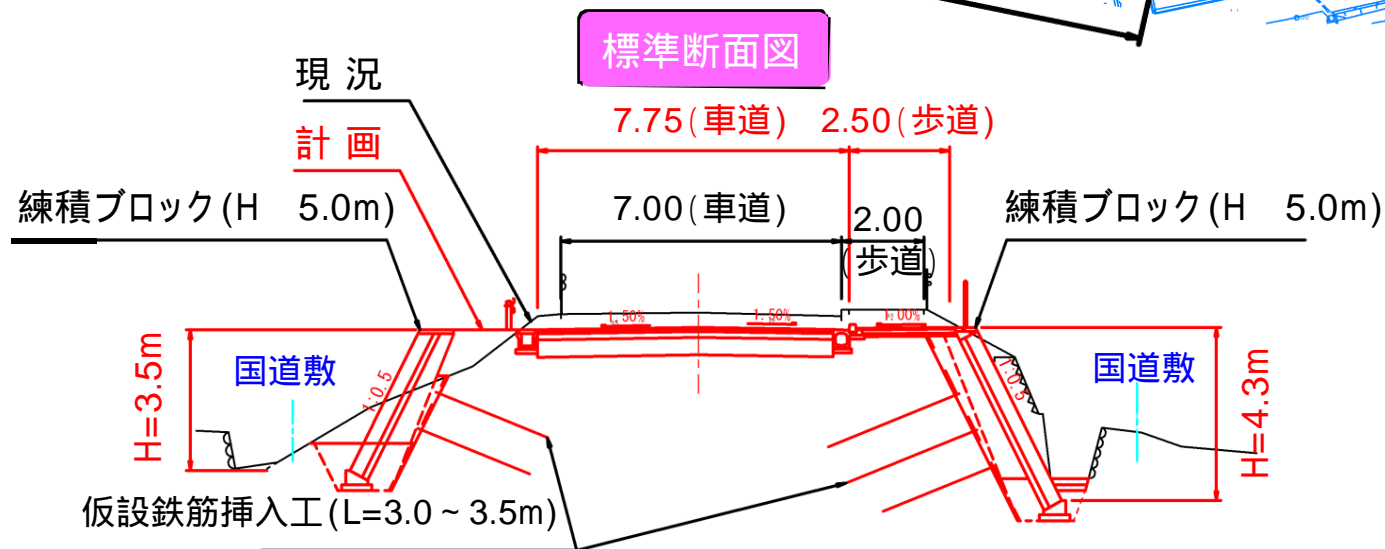
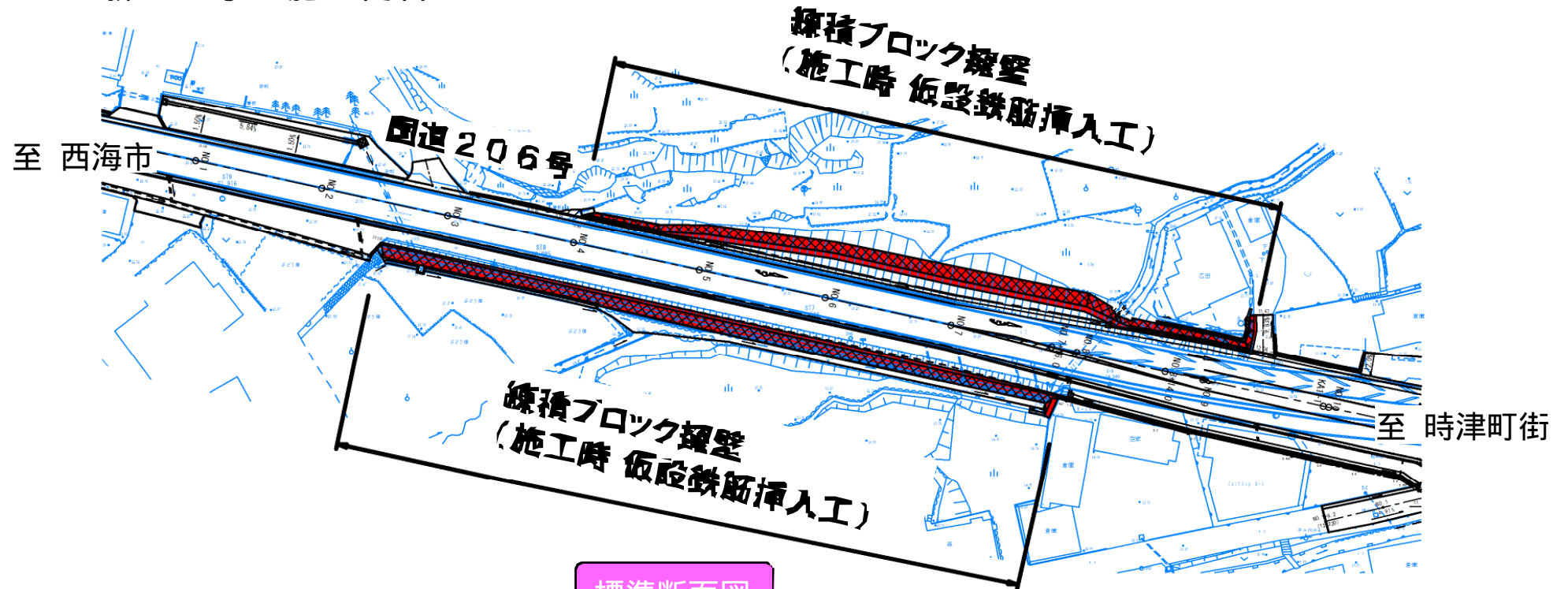
改良に伴う構造物の計画



2. 子々川交差点の事業説明(交差点改良内容)

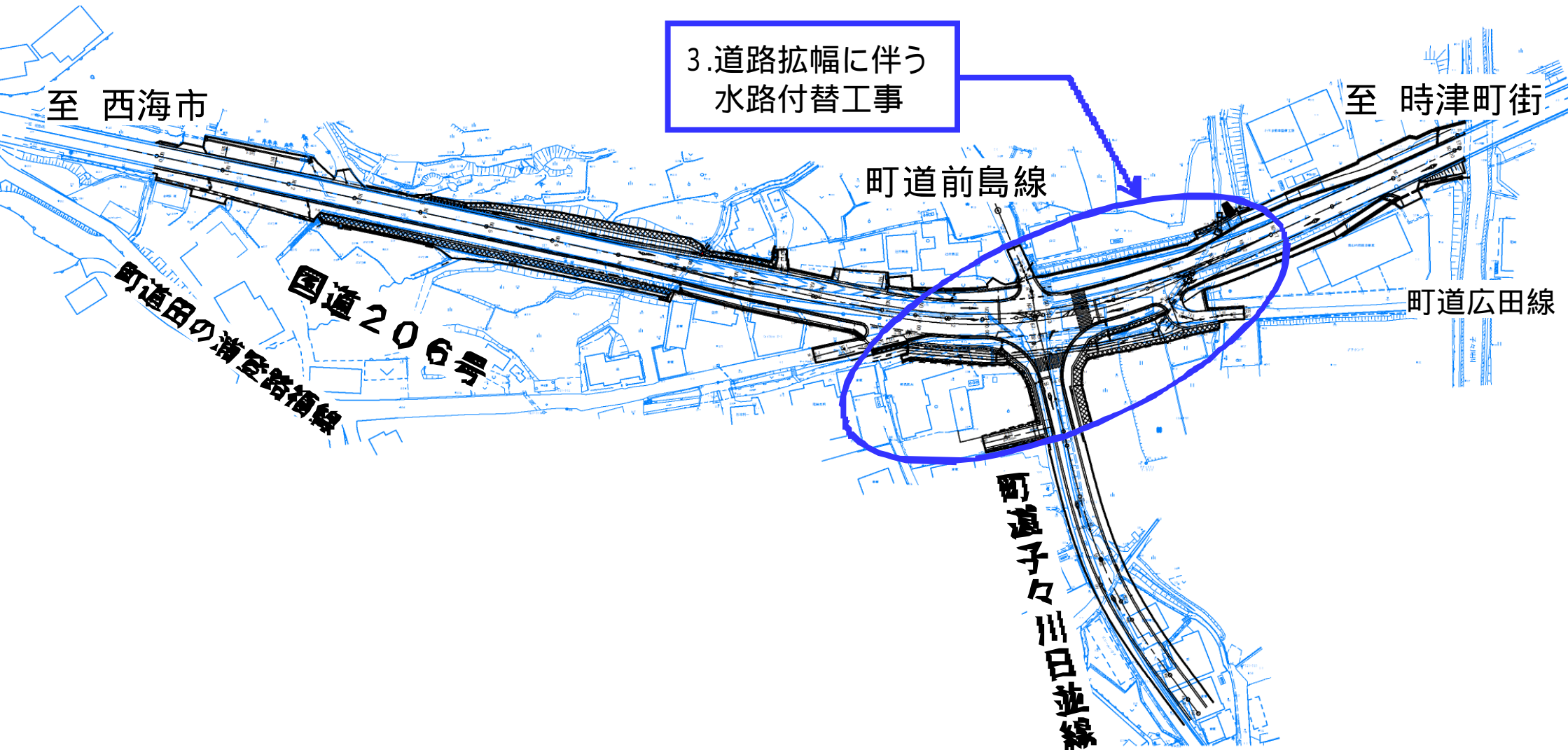
2.擁壁工事の内容

主たる擁壁工事の施工内容



2. 子々川交差点の事業説明(交差点改良内容)

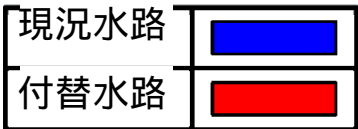
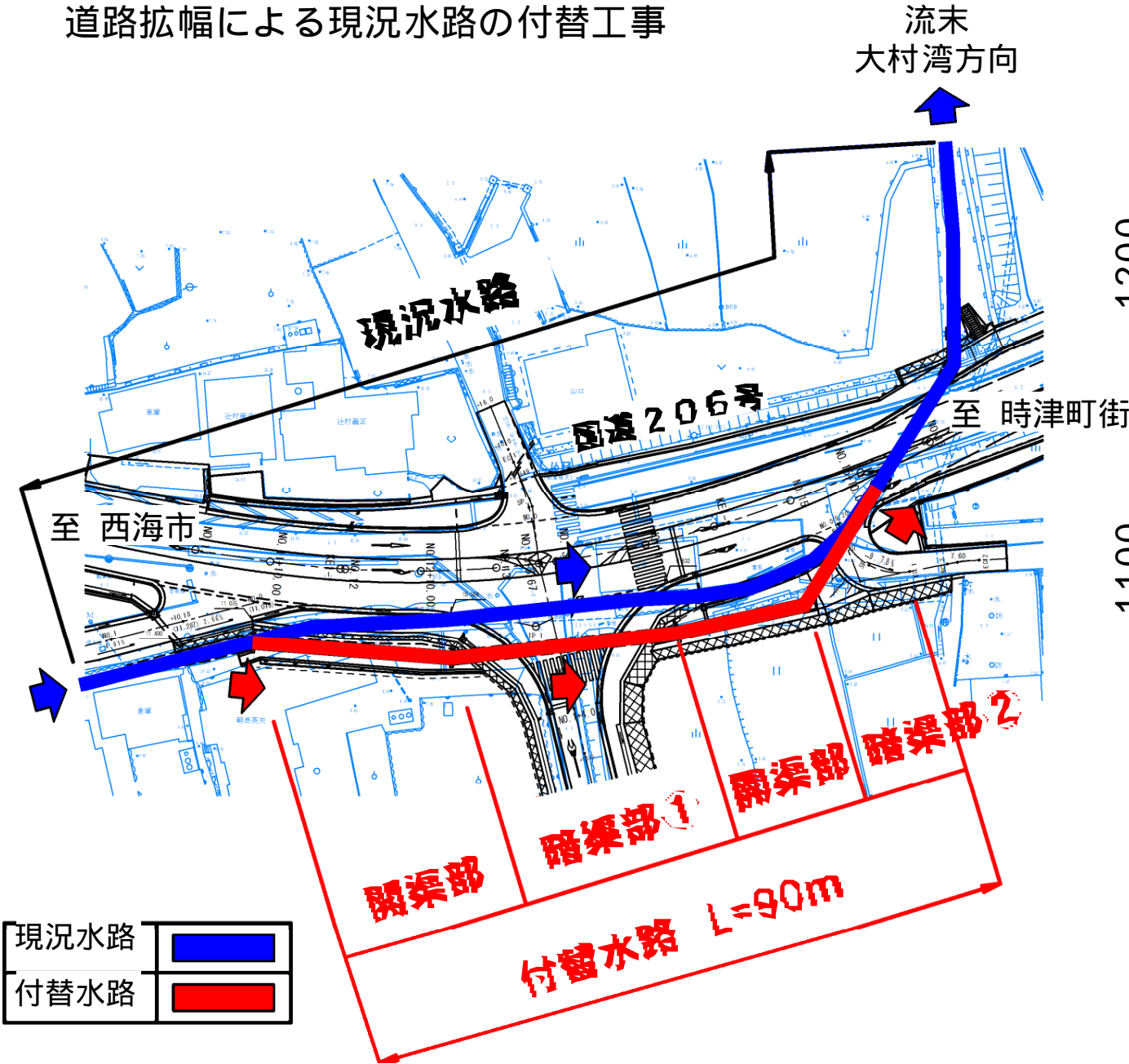
改良に伴う構造物の計画



2. 子々川交差点の事業説明(交差点改良内容)

3. 水路付替工事の内容

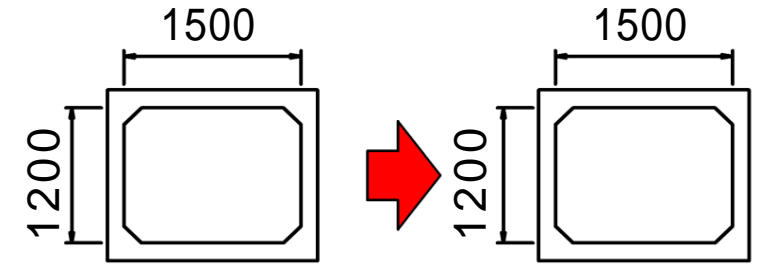
道路拡幅による現況水路の付替工事



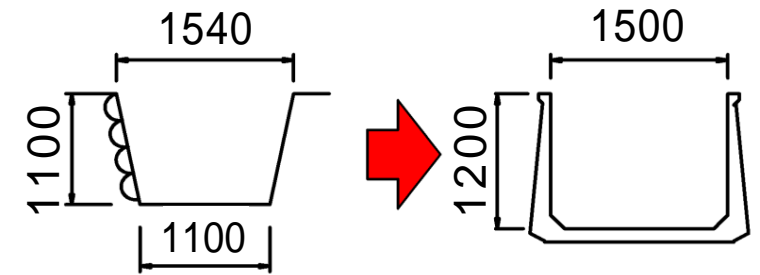
現況

計画

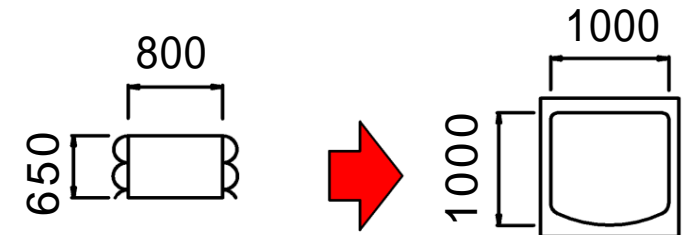
暗渠部 (町道を横断)



開渠部



暗渠部 (町道を横断)




2. 子々川交差点の事業説明(交差点改良内容)

3. 水路付替工事の内容

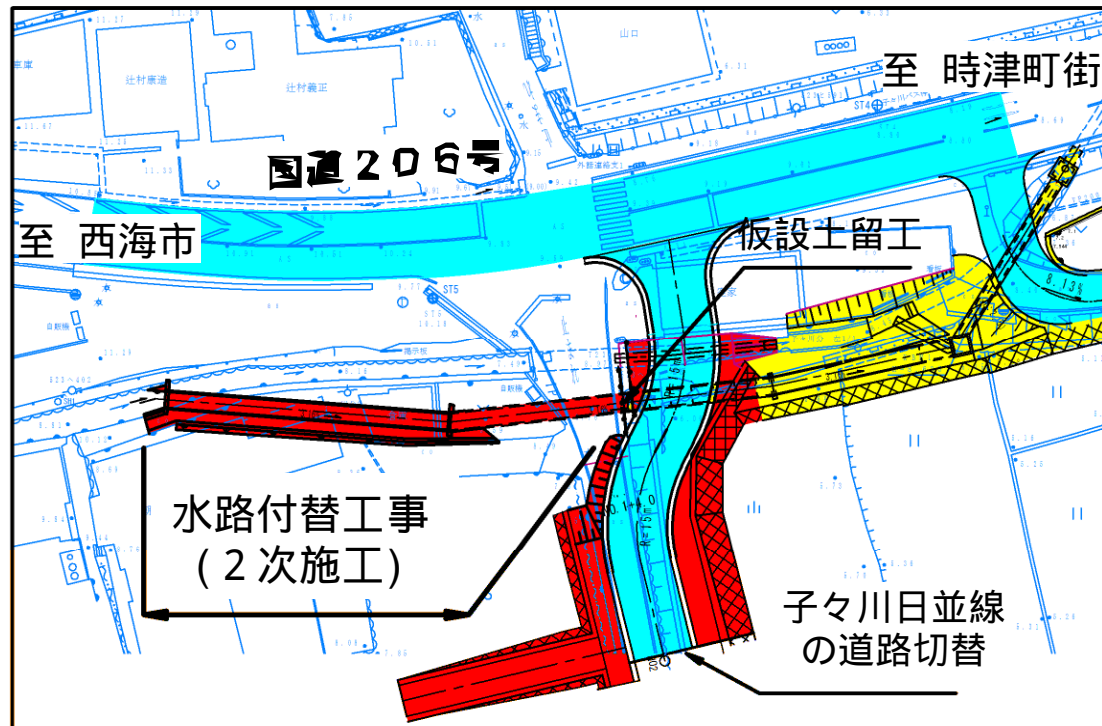
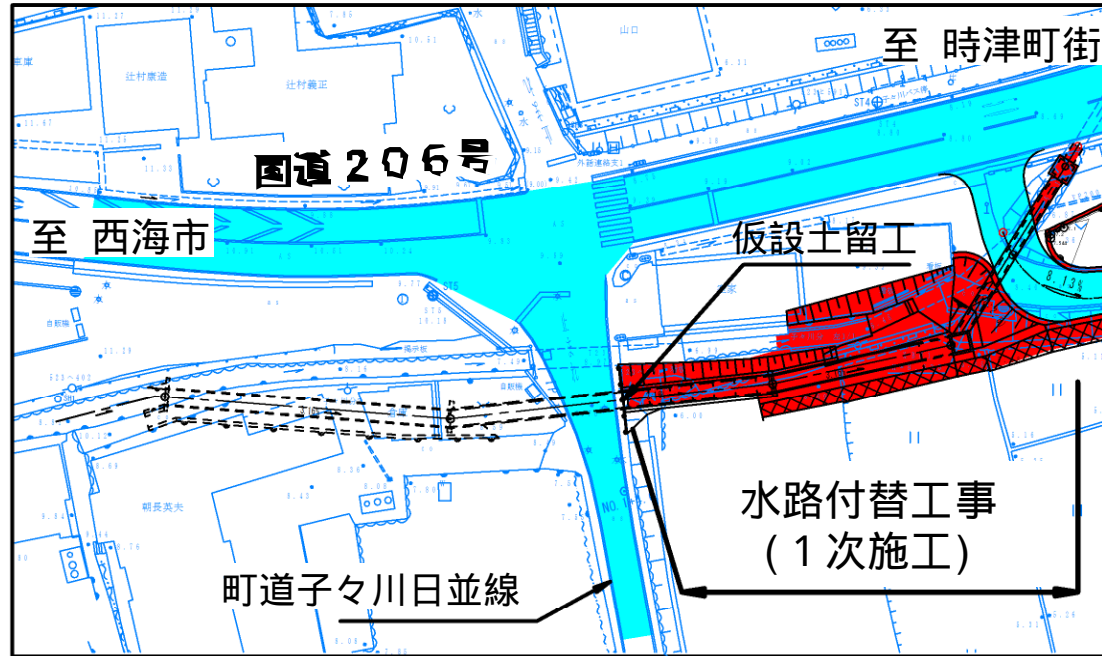
水路施工時の町道の切替え

水路付替工事
1次施工



水路付替工事
2次施工

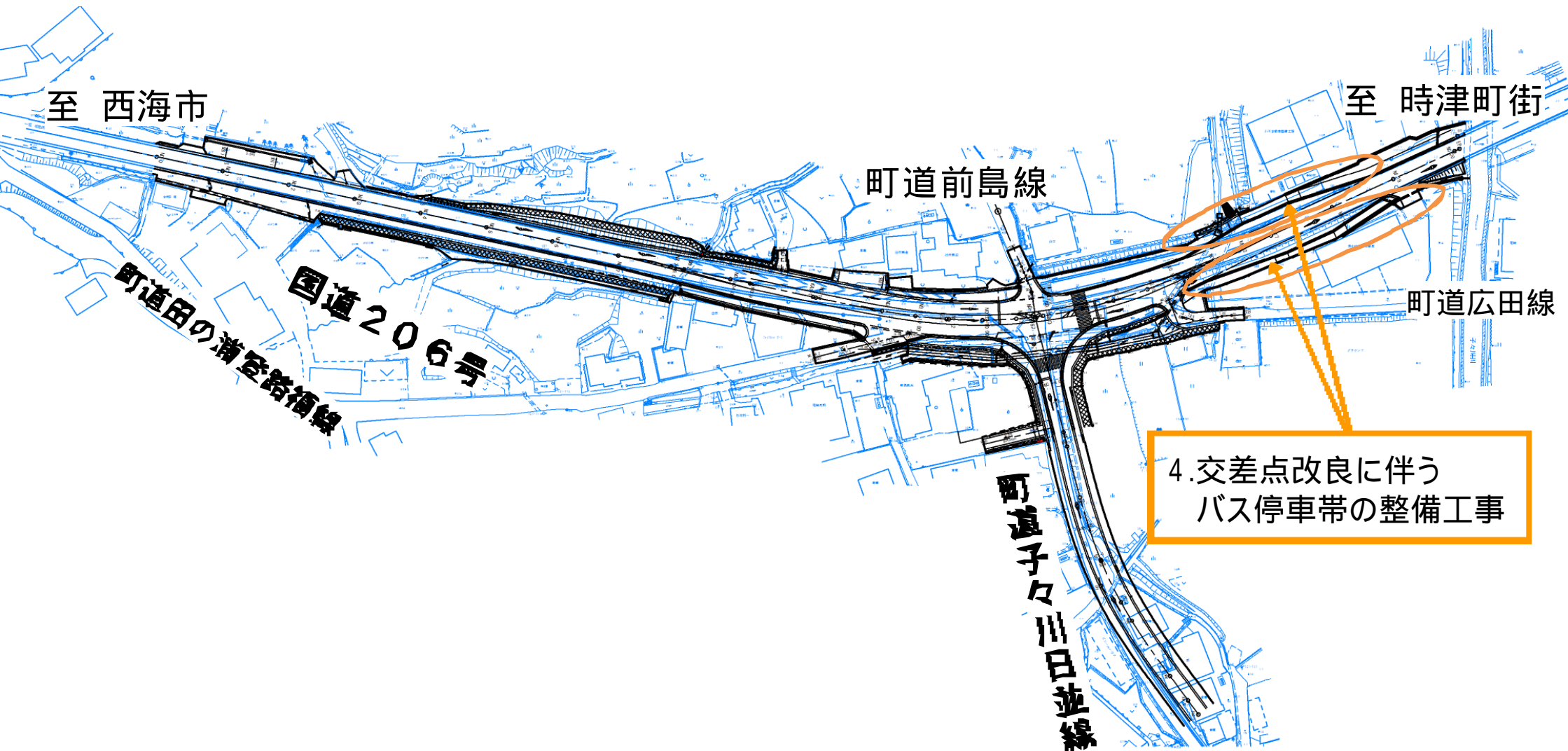
- ・ 子々川日並線の道路切替



| | |
|-----|--|
| 施工中 | |
| 施工済 | |
| 通行帯 | |

2. 子々川交差点の事業説明(交差点改良内容)

改良に伴う構造物の計画



2. 子々川交差点の事業説明(交差点改良内容)

4. バス停車帯整備工事の内容

移設先に設置するバス停車帯の構造

