
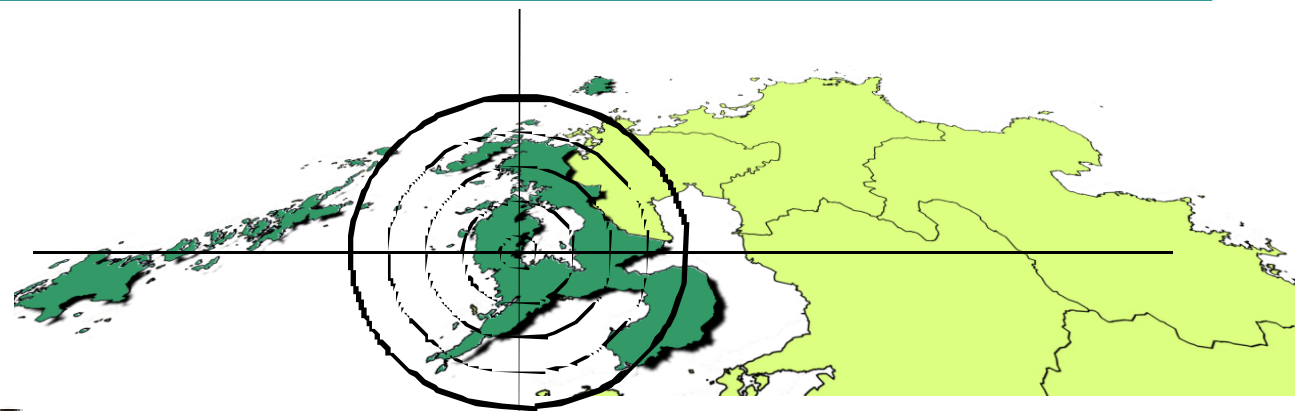


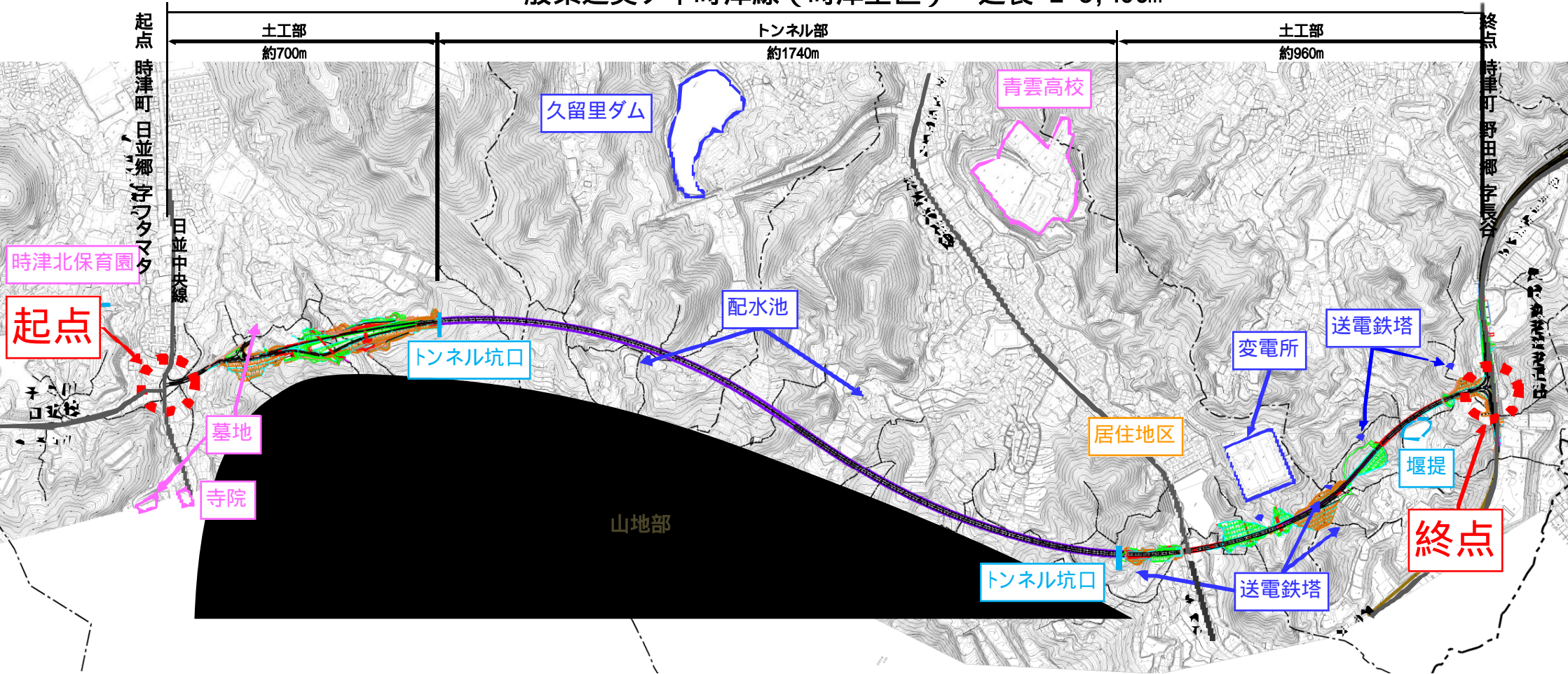
3 . 時津工区の概略説明



3. 時津工区の概略説明

平面図

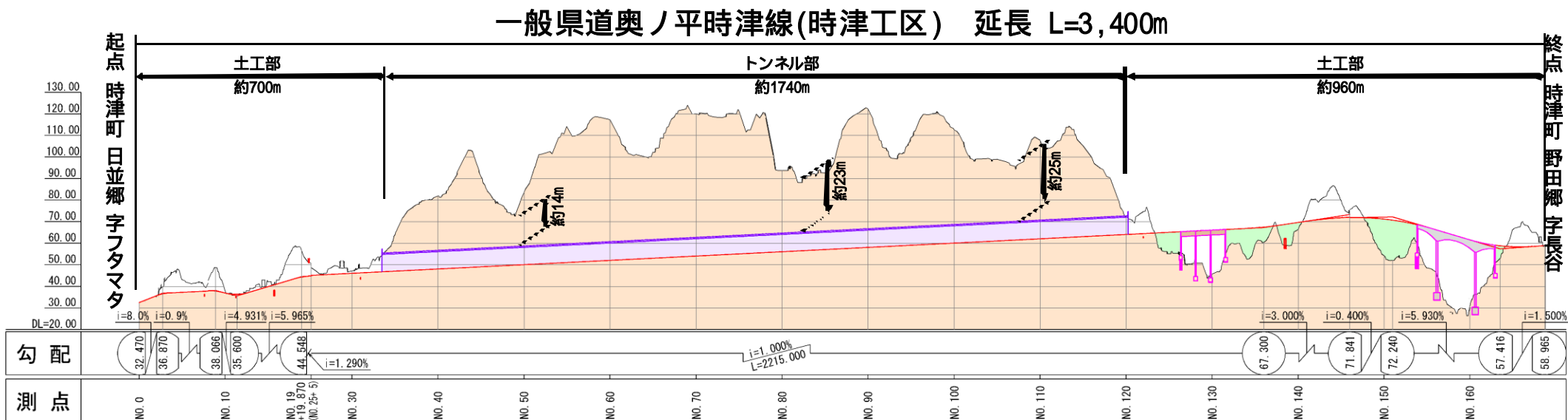
一般県道奥ノ平時津線（時津工区） 延長 L=3,400m



- コントロールポイント
- ライフライン施設
 - 居住地区（住宅密集地）
 - 墓地・寺院・学校
 - その他

3. 時津工区の概略説明

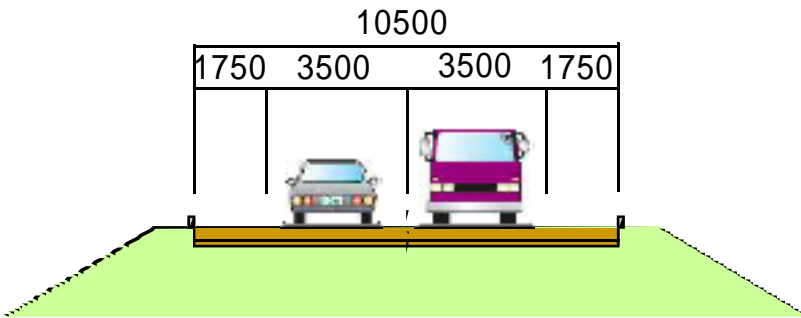
縦断図



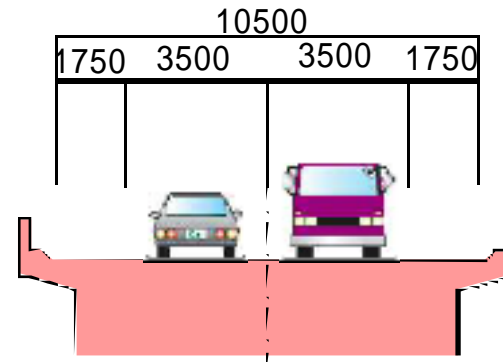
3. 時津工区の概略説明

標準断面構成 本線部（IC付近は除

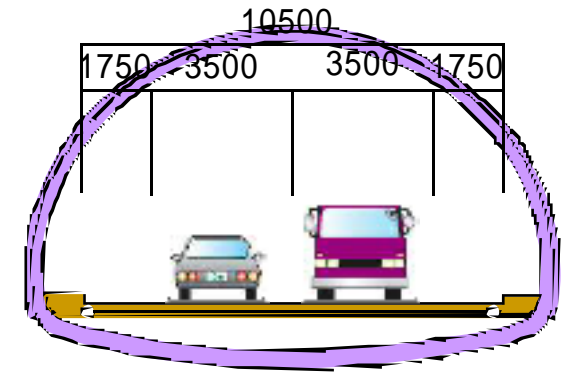
【土工部】



【橋梁部】



【トンネル部】

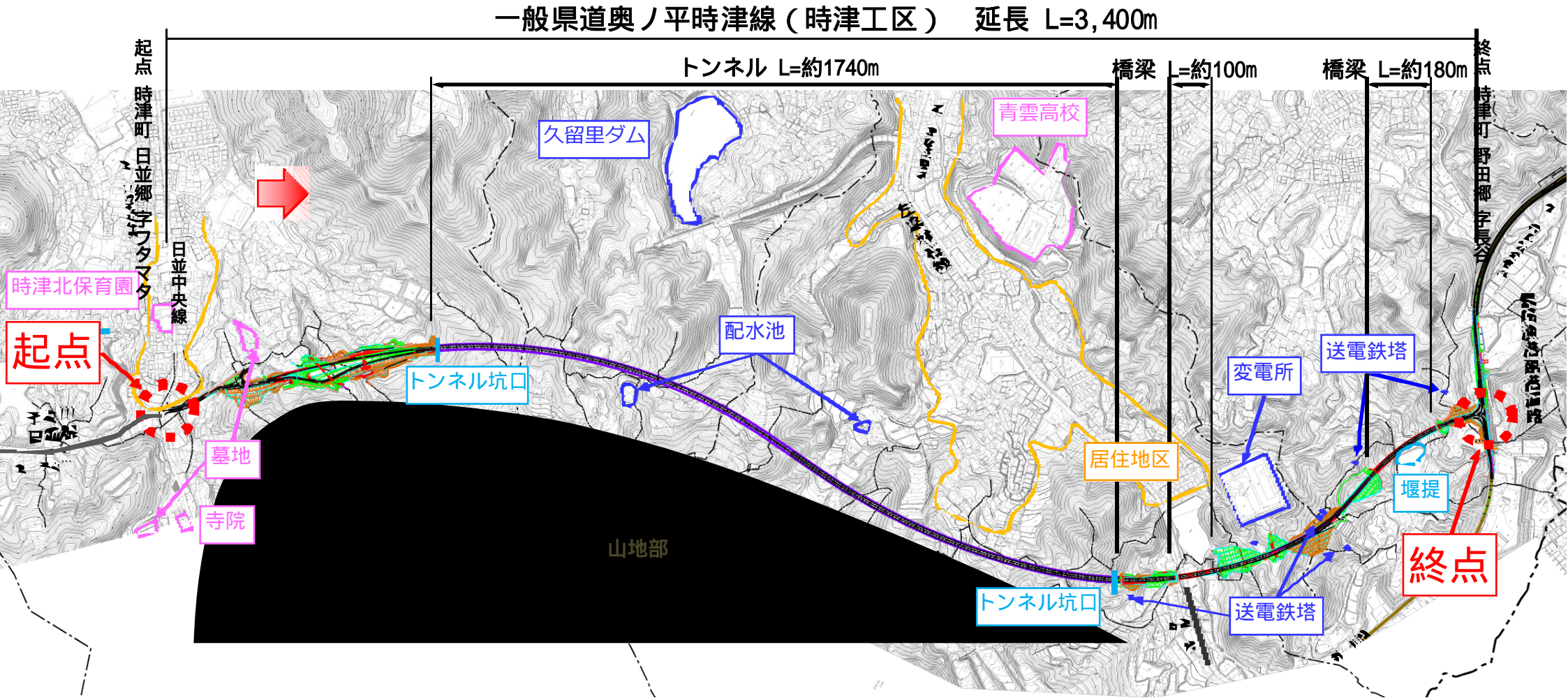


地域高規格道路名	西彼杵道路
路線名	一般県道奥ノ平時津線(時津工区)
計画区間	起点:時津町 <small>ひなみ</small> 日並郷 字フタマタ 終点:時津町 <small>のだ</small> 野田郷 字長谷 <small>ながたに</small>
延長	L = 約3.4 km
幅員構成	W = 10.5 m (車道3.5 m、路肩1.75 m)
道路規格	第1種第3級(自動車専用道路)
車線数	2車線
設計速度	60 km/h

3. 時津工区の概略説明

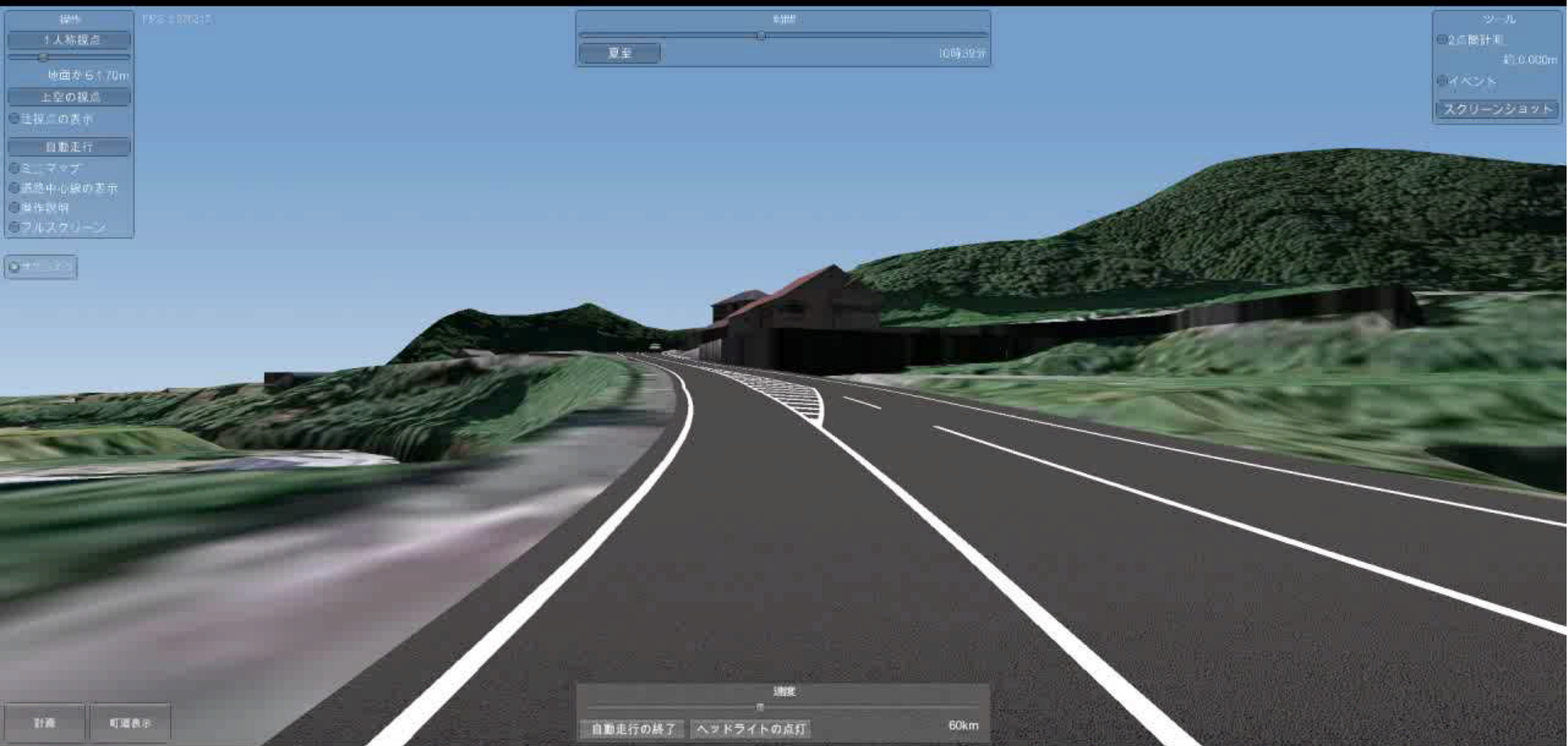
時津工区の走行動画

起点（日並IC）から終点（時津IC）側に向かって走行

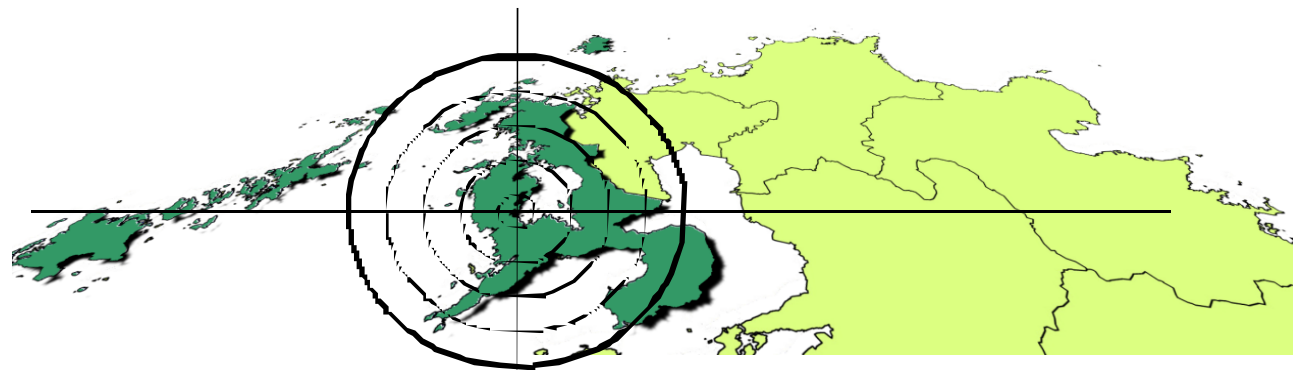


3. 時津工区の概略説明

3D走行シュミレーション



4. 今後のスケジュール について




用地説明会（平成27年春ごろ）



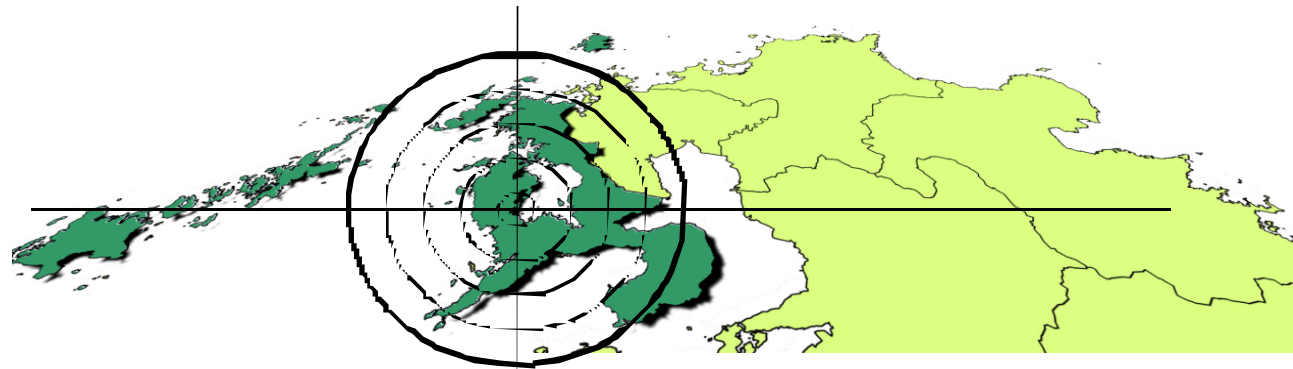
用地交渉開始（用地説明会終了後）

用地取得完了箇所から随時工事着手



事業完了予定（本線が平成32年度）

5. 質疑応答



本日は、お忙しい中お集まり
いただきありがとうございました。
今後とも本事業に対する皆様方の
ご理解とご協力を宜しくお願い
いたします。

