

資料編

管理部

・・・1～3

人口・面積（人口推移）
産業構造（H22 産業別就業人口内訳、H24 産業構造別総生産内訳）
管内市の財政状況（H25 歳入決算額、H25 歳出決算額）
商工業（卸売業、小売業、製造業、産業分類別製造品出荷額等内訳）
観光（観光客内訳、観光消費額内訳）
教育（管内学校別学校数・児童生徒数・教職員数、高等学校進路別卒業生数）

保健部

・・・4～12

医療供給体制
人材育成
食品衛生監視指導
医薬品等安全対策
環境保全・廃棄物対策
健康対策
保健福祉対策
1人当たりの医療費

農林部

・・・13～23

耕地面積、販売農家戸数（主業農家・準主業農家・副業的農家）
農業従事者数（平成22年）
類別作付（栽培・飼養）販売農家戸数（平成22年）
類別作付栽培面積・飼養頭羽数（平成22年）
販売金額規模別農家戸数（平成22年）
諫早湾干拓地の耕地利用状況（収獲済面積）
農地・水保全管理支払交付金及び中山間地域等直接支払実施状況
農地の整備状況（平成26年度まで）、管内事業費
森林面積、民有林森林面積、過去3カ年間の間伐実施面積
森林組合の概況、林道開設実績及び計画、過去5カ年間の治山事業実績、保安林種別指定面積

建設部

・・・24～52

道路現状表
一級河川一覧表
二級河川一覧表
砂防指定地一覧表
急傾斜地崩壊危険区域一覧表
地すべり防止区域一覧表
土砂災害警戒区域等の指定状況
海岸保全区域一覧表
一般公共海岸区域一覧表
漁港、港湾一覧表
都市施設等の決定及び整備状況

管理部

1. 人口・面積

人口の推移

		S30年	S35年	S40年	S45年	S50年	S55年	S60年	H2年	H7年	H12年	H17年	H22年	H27年※
人口 (人)	長崎県	1,747,596	1,760,421	1,641,245	1,570,245	1,571,912	1,590,564	1,593,968	1,562,959	1,544,934	1,516,523	1,478,632	1,426,779	1,376,194
	県央計	175,579	170,463	164,097	163,568	175,741	192,877	204,276	212,353	221,796	228,713	232,074	231,269	230,568
	諫早市	114,349	110,965	107,672	107,030	114,822	127,339	134,804	138,918	142,517	144,299	144,034	140,752	138,018
	大村市	61,230	59,498	56,425	56,538	60,919	65,538	69,472	73,435	79,279	84,414	88,040	90,517	92,550

※県統計課推計人口（平成27年6月1日）

平成22年国勢調査（平成22年度以前の国勢調査のデータは、諫早市の合併前の自治体データを集計したものを参照）

2. 産業構造

H22産業別就業人口内訳

(人)

	第一次産業就業者	第二次産業就業者	第三次産業就業者	計
長崎県	51,695	127,183	450,757	629,635
県央計	6,097	22,341	73,534	101,972
諫早市	4,250	14,341	43,406	61,997
大村市	1,847	8,000	30,128	39,975

平成22年国勢調査

H24産業構造別総生産内訳

(百万円)

	第一次産業	第二次産業	第三次産業	輸入に課される税・関税等	計
長崎県	113,510	805,901	3,448,882	35,091	4,403,384
県央計	12,299	230,509	560,005	-3,309	799,504
諫早市	8,944	179,257	328,184	-2,244	514,141
大村市	3,355	51,252	231,821	-1,065	285,363

長崎県の市町村民経済計算

3. 管内市の財政状況

H25歳入決算額

(百万円)

	地方交付税	地方税	国庫支出金	地方債	県支出金	その他	計
長崎県	221,010	154,938	131,577	82,084	50,593	103,118	743,320
県央計	24,890	26,574	17,409	10,506	7,406	18,745	105,530
諫早市	18,234	15,867	10,112	6,655	4,643	9,837	65,348
大村市	6,656	10,707	7,297	3,851	2,763	8,908	40,182

総務省 平成25年度市町村別決算状況調

H25歳出決算額

(百万円)

	普通建設事業費	人件費	扶助費	公債費	補助費等	物件費	その他	計
長崎県	105,772	103,302	165,479	93,978	62,900	73,766	116,143	721,340
県央計	14,764	12,560	23,579	11,758	12,011	8,256	19,509	102,437
諫早市	8,911	7,505	13,942	8,993	7,777	5,190	11,869	64,187
大村市	5,853	5,055	9,637	2,765	4,234	3,066	7,640	38,250

総務省 平成25年度市町村別決算状況調

5. 商工業

①卸売業

	長崎県 (A)	県央計 (B)		諫早市 (C)		大村市 (D)	
			割合 (B/A)		割合 (C/A)		割合 (D/A)
事業所数	2,924	509	17.4%	351	12.0%	158	5.4%
従業員数 (人)	22,688	4,223	18.6%	2,996	13.2%	1,227	5.4%
年間商品販売額 (百万円)	1,506,167	240,572	16.0%	150,421	10.0%	90,151	6.0%
1事業所従業員数 (人)	7.8	8.3	/	8.5	/	7.8	/
1事業所販売額 (百万円)	515.1	472.6	/	428.5	/	570.6	/

平成24年経済センサス

②小売業

	長崎県 (A)	県央計 (B)		諫早市 (C)		大村市 (D)	
			割合 (B/A)		割合 (C/A)		割合 (D/A)
事業所数	11,460	1,469	12.8%	940	8.2%	529	4.6%
従業員数 (人)	64,603	10,023	15.5%	5,834	9.0%	4,189	6.5%
年間商品販売額 (百万円)	1,162,554	171,006	14.7%	105,846	9.1%	65,160	5.6%
1事業所従業員数 (人)	5.6	6.8	/	6.2	/	7.9	/
1事業所販売額 (百万円)	101.4	116.4	/	112.6	/	123.2	/

平成24年経済センサス

③製造業

	長崎県 (A)	県央計 (B)		諫早市 (C)		大村市 (D)	
			割合 (B/A)		割合 (C/A)		割合 (D/A)
事業所数	2,044	309	15.1%	192	9.4%	117	5.7%
従業員数 (人)	60,337	13,803	22.9%	9,434	15.6%	4,369	7.2%
製造品出荷額等 (百万円)	1,653,981	434,395	26.3%	337,666	20.4%	96,729	5.8%
1事業所従業員数 (人)	29.5	44.7	/	49.1	/	37.3	/
1事業所出荷額等 (百万円)	809.2	1,405.8	/	1,758.7	/	826.7	/

※従業者4人以上の事業所

平成24年経済センサス

④産業分類別製造品出荷額等内訳

(百万円)

	長崎県 (A)	県央計 (B)		諫早市 (C)		大村市 (D)	
			割合 (B/A)		割合 (C/A)		割合 (D/A)
電子部品・デバイス・電子回路	245,227	241,625	98.5%	195,421	79.7%	46,204	18.8%
食料品	233,265	89,125	38.2%	69,736	29.9%	19,389	8.3%
金属製品	45,775	13,948	30.5%	10,133	22.1%	3,815	8.3%
生産用機械器具	27,351	10,186	37.2%	3,325	12.2%	6,861	25.1%
鉄鋼業	33,704	9,669	28.7%	8,661	25.7%	1,008	3.0%
電気機械器具	30,104	7,700	25.6%	4,186	13.9%	3,514	11.7%
その他	1,038,555	62,142	6.0%	46,204	4.4%	15,938	1.5%
計	1,653,981	434,395	26.3%	337,666	20.4%	96,729	5.8%

平成24年経済センサス

6. 観光

観光客内訳

(単位：人、%)

	平成26年度観光客延数													
	日帰り客数 A		宿泊客延滞数 B		延泊泊者数 C		宿泊客実数 D		観光客延数 E (A+B)		25年度 観光客延数		前年比 E/F*100	増減 (E-F)
	割合		割合		割合		割合		割合		割合			
長崎県計	20,968,032	100.0%	11,686,132	100.0%	6,687,463	100.0%	4,998,669	100.0%	32,654,164	100.0%	31,163,405	100.0%	104.8	1,490,759
県央計	3,181,121	15.2%	828,983	7.1%	462,723	6.9%	366,260	7.3%	4,010,104	12.3%	3,562,442	11.4%	112.6	447,662
諫早市	2,197,402	10.5%	618,901	5.3%	351,451	5.3%	267,450	5.4%	2,816,303	8.6%	2,459,642	7.9%	114.5	356,661
大村市	983,719	4.7%	210,082	1.8%	111,272	1.7%	98,810	2.0%	1,193,801	3.7%	1,102,800	3.5%	108.3	91,001

県観光振興課 平成26年度観光統計

観光消費額内訳

(単位：百万円、%)

	平成26年度観光消費額										25年度合計 D	前年対比 C/D*100
	日帰り客				宿泊客				合計 (A+B) C			
	交通費	飲食娯楽費	土産代	日帰合計 A	宿泊費	交通費	飲食娯楽費	土産代		宿泊合計 B		
長崎県計	40,035	60,709	53,866	154,610	69,803	39,346	58,457	22,930	190,536	345,146	293,292	117.7
県央計	4,604	2,625	1,986	9,215	2,676	2,741	1,001	590	7,008	16,223	14,173	114.5
諫早市	3,689	1,415	1,376	6,480	1,875	2,581	627	442	5,525	12,005	10,562	113.7
大村市	915	1,210	610	2,735	801	160	374	148	1,483	4,218	3,611	116.8

県観光振興課 平成26年度観光統計

7. 教育

管内学校別学校数

単位：(人)

	小学校			中学校			高等学校			特別支援学校			計		
	学校数	児童数	教職員数	学校数	生徒数	教職員数	学校数	生徒数	教職員数	学校数	生徒数	教職員数	学校数	生徒数	教職員数
長崎県計	366	73,932	6,179	194	40,971	3,802	79	40,868	4,000	16	1,495	1,162	655	157,266	15,143
県央管内	43	13,921	899	23	7,526	582	12	9,876	815	7	619	516	85	31,942	2,812
諫早市	28	7,765	519	17	4,428	352	8	6,556	518	4	248	211	57	18,997	1,600
大村市	15	6,156	380	6	3,098	230	4	3,320	297	3	371	305	28	12,945	1,212
比率	11.7%	18.8%	14.5%	11.9%	18.4%	15.3%	15.2%	24.2%	20.4%	43.8%	41.4%	44.4%	13.0%	20.3%	18.6%

県統計課 学校基本調査

高等学校進路別卒業生数

単位：(人・%)

	高等学校 卒業生数	大学等 進学者		専修学校 (専門・一般) 等入学者		公職能開施 設等入学者		就職者		その他	
		割合		割合		割合		割合		割合	
長崎県計	13,182	5,733	43.5%	3,013	22.9%	149	1.1%	3,811	28.9%	476	3.6%
県央計	3,039	1,355	44.6%	695	22.9%	19	0.6%	854	28.1%	116	3.8%
諫早市	2,014	1,008	50.0%	476	23.6%	9	0.4%	439	21.8%	82	4.1%
大村市	1,025	347	33.9%	219	21.4%	10	1.0%	415	40.5%	34	3.3%

県統計課 学校基本調査

保 健

(1)医療供給体制

①在宅当番医制(日曜・祝日)

(平成26年度・箇所数)

市 町	内 科	小児科	外 科	整形外科	眼 科	耳鼻 咽喉科	皮膚 泌尿器科	精神科	産科 婦人科	計
管内計	89	20	32	20	13	12	15	3	6	210
諫早市	53	11	17	10	7	7	7	0	0	112
大村市	26	7	10	6	5	4	7	1	5	71
東彼杵町	3	0	1	1	0	0	0	1	0	6
川棚町	2	1	1	2	0	1	1	0	1	9
波佐見町	5	1	3	1	1	0	0	1	0	12

②二次救急医療施設(病院群輪番制)

県央地域救急医療圏として、平成4年度から諫早地区3病院、東彼地区3病院で、365日24時間体制の輪番制をとっていたが、平成17年度からそれぞれ4病院と3病院体制となった。

市 町	施 設 名	所 在 地
諫 早 市	独立行政法人地域医療機能推進機構諫早総合病院	諫早市永昌東町24-1
	宮崎病院	諫早市久山町1575-1
	西諫早病院	諫早市貝津町3015
	日赤長崎原爆諫早病院	諫早市多良見町化屋986-2
大 村 市	市立大村市民病院	大村市古賀島町133-22
	国立病院機構長崎医療センター	大村市久原2-1001-1
川 棚 町	国立病院機構長崎川棚医療センター	川棚町下組郷2005-1

③救急告示病院等

市町	施設名	所在地	指定年月日
諫早市	宮崎病院	諫早市久山町1575-1	S57. 2. 1
	西諫早病院	諫早市貝津町3015	H1. 11. 20
	諫早記念病院	諫早市天満町2-21	S53. 4. 1
	独立行政法人地域医療機能推進機構 諫早総合病院	諫早市永昌東町24-1	H16. 4. 1
	佐藤病院	諫早市小長井町井崎98番地	H26. 6. 2
	日赤長崎原爆諫早病院	諫早市多良見町化屋986-2	H26. 12. 18
大村市	貞松病院	大村市東本町537	S63. 8. 10
	市立大村市民病院	大村市古賀島町133-22	S42. 4. 1
	国立病院機構長崎医療センター	大村市久原2-1001-1	S42. 4. 1
川棚町	国立病院機構長崎川棚医療センター	川棚町下組郷2005-1	S45. 6. 26

④医療施設等の概況

◎施設数・病床数

平成27年3月31日現在

市 町	病院							
	施設数		病床数					
	療養病床を有する施設数		精神	感染	結核	療養	一般	合計
諫早市	20	5	1,160	0	28	700	1,398	3,286
大村市	7	2	470	4	0	138	983	1,595
東彼杵町	1	1	101	0	0	85	0	186
川棚町	1	0	0	0	35	0	280	315
波佐見町	2	1	112	0	0	154	0	266
県央圏域	31	9	1,843	4	63	1,077	2,661	5,648

平成27年3月31日現在

市 町	医 科 診 療 所							歯 科 診 療 所	
	施 設 数		病 床 数					施設数	病床数 (療養以外)
	無 床	有 床	病 床 数	療 養					
				療養以外 病床数	療 養 病床数	施 設 数			
諫 早 市	138	97	41	648	555	93	12	70	4
大 村 市	86	66	20	281	217	64	5	45	
東 彼 杵 町	7	3	4	57	51	6	1	4	
川 棚 町	14	13	1	18	18	0	0	6	
波 佐 見 町	14	11	3	48	45	3	1	7	
県 央 圏 域	259	190	69	1,052	886	166	19	132	4

人口10万人対

市 町	人口	病院		診療所		歯科
		施設数	病床数	施設数	病床数	施設数
諫早市	140,752	14.2	2,334.6	98.0	460.4	49.7
大村市	90,517	7.7	1,762.1	95.0	310.4	49.7
東彼杵町	8,903	11.2	2,089.2	78.6	640.2	44.9
川棚町	14,651	6.8	2,150.0	95.6	122.9	41.0
波佐見町	15,227	13.1	1,746.9	91.9	315.2	46.0
県央圏域	270,050	11.5	2,091.5	95.9	389.6	48.9

人口：平成22年国勢調査(確定値：総務省統計局、県統計課)

◎医療機関従事者数

	人数	10万対(人)
医師	766	283.7
歯科医師	173	64.1
薬剤師	366	135.5
助産師	82	30.4
看護師	2837	1050.5
准看護師	1318	488.1

※薬剤師は薬局就業者を含む
資料：従事届(平成22年)

(1)-2 人材育成

①集合研修関係実績

(平成 26 年度)

ア 地域保健関係職員研修

		研修名	開催回数	日数	参加実人員	参加延べ人員
人材育成基礎研修	初級	保健行政コース	1	1	1	1
		保健師コース(1年目)	2	4	16	62
		保健師コース(2年目)	1	1	7	7
		保健師コース(3年目)			14	14
		指導保健師等研修コース	1	1	12	12
		保健師コース(中堅期)	4	6	13	78
		栄養士コース	1	1	21	21
	中級	班長・係長コース	2	4	24	71
	ネットワーキング 地域保健 成課程	課長コース	2	3	8	23
		普及啓発技術コース	1	1	16	16
ファシリテーター技術コース						
保健対策専門 研修	保健情報処理技術コース	1	1	21	21	
	集団災害対策コース	1	1	40	40	
	在宅医療対策コース	1	1	19	19	
	介護保険コース	1	1	44	44	
		感染症対策コース	1	1	13	13

TV会議復命研修

イ 関係団体(職能)職員研修

研修名	開催回数	日数	参加実人員	参加延べ人員
食生活改善推進員研修	3	3	—	178
調理師研修会	3	3	—	143

②アウトリーチ活動実績

(平成 26 年度)

内容	開催回数	日数	参加実人員	参加延べ人員
地域診断保健所支援	4箇所	8	県南・県央・五島・上五島	
五島市人材育成支援	2	3	14	25
市町保健活動ニーズ聞き取り調査	19箇所	19	62	62

③ガイドライン等作成実績

行政栄養士育成支援プログラム

H26 年 7 月～H27 年 3 月

関係会議名	開催回数	日数	参加実人員	参加延べ人員
行政栄養士育成プログラム作成(委員会)	3	3	10	25
行政栄養士育成プログラム作成(作業部会等)	9	9	—	24

④その他の実績(関係機関人材育成協力)

内容		回数等
栄養士	実習事前講義	3大学、各1回
	実習調整会議参加(大学主催)	1回
保健師	受け入れ機関調整会議	1回
	大学との面接調整	2回
	実習調整会議参加(大学主催)	2回
JICA研修受け入れ		2回

(2) 食品衛生監視指導

◎監視指導状況

	施 営 設 業 数	件 許 新 数 可 規	件 許 繼 数 可 続	件 廃 業 数	件 等 口 頭 措 置 説 論	件 収 去 数	件 監 視 数
飲食店営業(一般食堂、レストラン)	876	92	142	114	141		474
飲食店営業(仕出屋、弁当屋)	341	38	40	27	85	191	423
飲食店営業(旅館、ホテル)	81	2	16	4	110		191
飲食店営業(その他)	1,125	122	131	139	63		354
菓子製造業(パン製造)	86	11	12	3	6		84
菓子製造業(上記以外)	218	13	31	15	68	55	239
菓子製造業(自動車、仮設)	17	4		3			4
乳処理業	1					8	4
乳製品製造業	4				1		9
集乳業							
魚介類販売業	325	23	45	23	13	38	383
魚介類販売業(自動車)	8	2	1	4			
魚介類せり売営業	2						
魚肉わり製品製造業	15		2		8	7	28
食品の冷凍又は冷蔵業	51	3	6	2	19	4	80
かん詰又はびん詰食品製造業	10	1	1		1		6
喫茶店営業	48	4	6	4	2		27
喫茶店営業(自動車、自動販売機、仮設)	254	28	24	36			38
喫茶店営業(削氷)	3		2		1		2
あん類製造業	2						
アイスクリーム類製造業	37		9	3		7	24
乳類販売業	379	25	61	35	16		465
乳類販売業(自動車、自動販売機)	157	6	7	5			9
食肉処理業	23	1	3	25	4		21
食肉販売業	340	29	46	2	15		404
食肉販売業(自動車)	2	1					
食肉製品製造業	6	1			4		17
乳酸菌飲料製造業	1						
食用油脂製造業	5	1	1		3		9
みそ製造業	14	1		2	2		10
醤油製造業	3	1					3
ソース類製造業	7		2		4		18
酒類製造業	2				2		4
豆腐製造業	15		3		8	25	37
納豆製造業							
めん類製造業	25		2	2	13	17	46
そうざい製造業	90	2	9	4	21		82
添加物(規格あり)製造業	2						
清涼飲料水製造業	17		4		6		24
氷雪製造業	2						
氷雪製造業(自動販売機)							
氷雪販売業	4						1
魚介類加工業	21		3	1	4	1	10
魚介類販売業(無店舗)	73	1	37	18	1		38
集団給食施設	311				49		98
合計	5,003	412	646	471	670	353	3,666

(営業施設数は平成27年3月末現在)

(3) 医薬品等安全対策

◎薬局、医薬品販売業者数及び監視指導状況

平成27年3月31日現在

		諫早市	大村市	東彼杵町	川棚町	波佐見町	合計	立入検査施設数	違反発見施設数	監視率	
医薬品	薬局	68	41	2	9	8	128	81	21	63.2	
	製造業	専業	1	1	-	-	-	2	2	-	0.0
		薬局	6	6	-	1	-	13	5	0	38.4
	製造販売業	薬局	6	6	-	1	-	13	5	0	38.4
	店舗販売業	20	21	1	1	3	46	36	15	78.2	
	卸売販売業	19	10	-	-	-	29	14	2	48.2	
	薬種商販売業(旧)	3	-	-	-	-	3	1	-	33.3	
	特例販売業	1	2	-	-	-	3	0	-	0	
配置販売業	18	4	-	1	1	24	1	-	4.1		
化粧品	製造業	-	1	-	-	-	1	0	-	0	
	製造販売業	-	1	-	-	-	1	0	-	0	
医療機器	医療機器製造業	2	-	-	-	1	3	1	-	33.3	
	医療機器修理業	10	6	-	-	-	16	7	1	43.7	
	医療機器製造販売業(第1種)	1	-	-	-	-	1	1	-	100.0	
	医療機器製造販売業(第2種)	-	-	-	-	1	1	0	-	0	
	高度管理医療機器	販売業	64	51	2	3	2	122	46	4	37.7
		賃貸業	33	23	-	1	-	57	16	-	28.5
管理医療機器	販売業						1,019	124	-	26.6	
	賃貸業						35	4	-	19.0	

- ・ 違反内容 毒劇薬の貯蔵陳列、構造設備の不備等
- ・ その他、病院・診療所 58 施設に立入検査（毒劇薬の貯蔵陳列に係る違反等）

(4) 環境保全・廃棄物対策

◎一般廃棄物関係施設数及び監視指導件数

平成27年3月末現在

種 別	市 町					合 計	監 視 指 導 件 数
	諫 早 市	大 村 市	東 彼 杵 町	川 棚 町	波 佐 見 町		
し尿処理施設	1	1	1			3	2
ごみ処理（焼却）施設	2	1		3		6	4
粗大ごみ処理施設		1				1	
資源化施設	2					2	
一般廃棄物最終処分場	3	2		2		7	1
下水道施設	5	1	1	1	1	9	

◎産業廃棄物処理業者数及び監視指導件数

平成27年3月末現在

業 種	市 町					合 計	監 視 指 導 件 数
	諫 早 市	大 村 市	東 彼 杵 町	川 棚 町	波 佐 見 町		
収集運搬業者	139	68	10	17	13	247	436
特管収集運搬業者	7	7			1	15	47
処分業者※	33	19	1	4	5	62	1,061
特管処分業者		1				1	12

特管：特別産業廃棄物の略であり、産業廃棄物のうち、爆発性、毒性、感染性などの点から政令で定められた廃棄物

※複数の事業場をもつ処分業者が3業者いるため、業者数としては59である。

◎廃棄物不法投棄指導状況

種 別	H24		H25		H26	
	発見件数	撤去件数	発見件数	撤去件数	発見件数	撤去件数
不法投棄件数	32	28	9	8	23	22

(5)健康対策

1 結核対策

① 結核新規登録患者数(登録時活動性分類) (結核発生動向調査:平成26年12月末現在)

市町	活動性結核						(別掲) 潜在性結核
	新登録 患者総数	肺結核活動性				肺外結核 活動性	
		総数	喀痰塗抹陽性	他結核菌陽性	菌陰性・その他		
諫早市	30	23	10	11	2	7	12
大村市	19	14	4	5	5	5	3
東彼杵町	3	2	2	0	0	1	0
川棚町	4	3	1	1	1	1	0
波佐見町	1	1	1	0	0	0	0
合計	57	43	18	17	8	14	15

※潜在性結核:比較的最近に感染し発病の危険性が高い者に対して、治療が公費負担で行われる者。

② 結核接触者健康診断実施数

年度	対象者 数	受診者 数	受診率 %	QFT 検査	ツ反 検査	X線 撮影	精密 検査	検査結果		
								結核 患者	潜在性 結核	経過 観察
H25	698	684	98.0	344	26	314	27	2	7	5
H26	891	887	99.6	501	14	372	18	6	3	32

③ 家庭訪問

年度	家庭訪問		電話相談	来所相談
	実件数	延件数		
H25	75	150	58	0
H26	84	134	179	8

2 給食施設指導

① 給食施設巡回指導

(平成26年度)

施設の種類	施設数	指導数	施設の種類	施設数	指導数	施設の種類	施設数	指導数
学 校	13	0	児童福祉施設	78	43	矯正施設	1	0
病 院	31	31	社会福祉施設	25	23	自衛隊	3	1
介護老人保健施設	7	1	事業所	11	3	一般給食センター	1	0
老人福祉施設	57	10	寄 宿 舎	8	0	そ の 他	75	22
						合 計	310	134

② 研修会の開催等

<給食施設栄養・衛生管理研修会>

日時/場所	① 平成26年8月7日 /大村市民会館 ② 平成26年8月20日 /諫早市本野ふれあい会館 ③ 平成27年3月16日 /ながさき看護センター
参加者	給食施設の調理従事者 延べ290名(220施設)
内 容	講話「食中毒と食品衛生」 講話「栄養管理について」等
満足度	4.3点(5点満点)

(6)保健福祉対策

■母子訪問指導・保健指導(健康相談)実施状況 (延件数)

	家庭訪問			保健指導			電話相談		
	H24	H25	H26	H24	H25	H26	H24	H25	H26
妊婦	0	0	0	0	0	1	5	7	2
産婦	98	0	3	49	0	0	2	1	3
新生児	4	0	0	/	/	/	0	0	0
未熟児	112	0	0	/	/	/	0	0	0
乳児	19	0	0	60	1	0	28	7	0
幼児	1	1	0	13	3	1	36	7	2
障害児	1	2	7	0	2	3	0	1	4
長期療養児	7	32	27	88	39	57	104	34	28
発達障害児	0	0	0	0	4	0	0	6	6
その他	0	0	0	125	18	9	134	32	28
合計	242	35	37	335	67	71	326	95	73

■医療費の公費負担申請関係 (認定延数)

種別 \ 年度	H24	H25	H26
未熟児養育医療	93	/	/
自立支援医療(育成医療)	132	/	/
小児慢性特定疾患	449	448	484
特定不妊治療費助成	294	264	273

■精神保健福祉相談(市町別相談受理状況) (延件数)

相談別 市町 年 度	来所			電話			嘱託医相談		
	H24	H25	H26	H24	H25	H26	H24	H25	H26
諫早市	59	52	140	225	409	575	20	17	26
大村市	11	18	60	144	293	417	5	11	12
東彼杵町	1	1	2	3	20	58	1	0	1
川棚町	0	0	1	20	8	36	0	0	1
波佐見町	0	2	1	15	74	108	0	2	2
管内計	71	73	204	407	804	1194	26	30	42
不明及び 管外	6	6	11	47	70	74	1	0	0
合計	77	79	215	454	874	1268	27	30	42

- 〔主な相談内容〕
- ・精神科疾患ではないか
 - ・精神科疾患の悪化
 - ・家族の対応
 - ・受療について
 - ・社会復帰(退院や就労)に関すること
 - ・不登校など思春期の問題
 - ・ひきこもりの対応
 - ・自殺関連の問題と対応
 - ・アルコール依存症の対応
 - ・薬物依存症の対応
- 等

■地域リハビリテーション対策

①脳卒中地域連携パスの作成について

	目的	年度	検討会等	取り組み
脳卒中維持期専門部会	回復期退院後の脳卒中地域連携を推進する	H22	脳卒中維持期専門部会4回	○地域の維持期関係者への聞き取り調査実施 (対象:医師・歯科医師・看護師・療法士・ケアマネジャー・栄養士) ○維持期連携における現状・課題の抽出及び今後の取組について検討。 多職種連携に必要な連携ツールとして、「脳卒中ノート」の作成を決定。
脳卒中ノート作成委員会		H23 ~24	脳卒中維持期専門部会6回	○「脳卒中ノート」の原案作成。試験運用の方法検討と実施。
脳卒中ノート普及部会		H25	専門部会4回	○「脳卒中ノート」の作成及び説明会、配布
		H26	専門部会3回	○「脳卒中ノート」の様式変更完了、配布対象者の再検討

②市町介護事業の支援について

	目的	年度	介護予防部会	取り組み
介護予防部会	市町の介護予防事業の推進	H26	3回	○市町介護予防事業を推進するための検討

(7) 1人当たりの医療

(円)

	合計	入院	入院外	歯科
諫早市	394,369	203,909	167,660	22,800
大村市	351,265	151,067	176,465	23,732
東彼杵町	359,890	188,804	145,385	25,701
川棚町	373,933	166,618	186,038	21,277
波佐見町	341,822	169,919	148,309	23,594
長崎県	368,965	168,648	177,184	23,133
全国	310,073	120,174	166,496	23,403

(厚生労働省 平成 24 年度医療費の地域差分析)

農 林

耕地面積

	総土地面積 (ha) H25	耕地面積(ha)			土地に対する 耕地の割合 (%)	
		計	対前年比	田		畑
長崎・西彼地域	69,808	5,400		1,208	4,192	7.7%
長崎市	40,647	2,240	97.8%	368	1,870	5.5%
西海市	24,201	2,400	95.6%	732	1,670	9.9%
長与町	2,881	546	96.0%	68	478	19.0%
時津町	2,079	214	96.8%	40	174	10.3%
県央地域	61,530	10,768		5,667	5,104	17.5%
諫早市	32,126	6,920	98.7%	3,470	3,450	21.5%
大村市	12,656	1,470	94.2%	844	628	11.6%
東彼杵町	7,425	1,220	99.2%	535	686	16.4%
川棚町	3,726	402	97.3%	240	162	10.8%
波佐見町	5,597	756	99.0%	578	178	13.5%

第61次 長崎農林水産統計年報より

販売農家戸数(主業農家・準主業農家・副業的農家)

	販売農家(戸)				
	計	対17年比	主業農家	準主業農家	副業的農家
長崎・西彼地域	3,204	85.1%	1,055	824	1,325
(対県全体)	12.9%		13.4%	13.6%	10.7%
長崎市	1,481	84.5%	512	378	591
西海市	1,148	83.9%	375	291	482
長与町	390	91.1%	120	97	173
時津町	185	86.9%	48	58	79
県央地域	5,472	88.7%	1,300	1,369	2,803
(対県全体)	22.0%		16.5%	22.7%	22.5%
諫早市	3,047	88.1%	724	716	1,607
大村市	1,066	91.3%	300	275	491
東彼杵町	574	89.5%	166	162	246
川棚町	278	92.4%	44	59	175
波佐見町	507	84.1%	66	157	284
長崎県	24,887	87.2%	7,901	6,041	12,438

2010世界農林業センサスより

農業従事者数(平成22年)

(単位:人)

	農業従事者			農業就業人口		基幹的農業従事者		
	対17年比	平均年齢		平均年齢		対17年比	平均年齢	
長崎・西彼地域 (対県全体)	8,726 12.8%	79.5%		5,705 13.9%		5,335 13.8%	83.8%	
長崎市	3,909	75.4%	59.5	2,543	65.8	2,522	81.9%	65.9
西海市	3,195	82.3%	58.8	2,136	64.4	1,881	84.7%	64.9
長与町	1,108	88.6%	58.7	708	66.2	642	89.4%	66.3
時津町	514	77.6%	59.1	318	66.5	290	84.1%	66.7
県央地域 (対県全体)	15,372 22.6%	86.0%		8,196 20.0%		7,722 20.0%	99.7%	
諫早市	8,426	85.8%	57.1	4,413	66.1	4,347	101.1%	66.3
大村市	2,980	87.7%	58.2	1,851	64.7	1,675	97.1%	65.5
東彼杵町	1,700	88.1%	55.8	914	63.7	830	89.0%	63.5
川棚町	776	85.7%	57.9	379	68.5	323	97.3%	68.2
波佐見町	1,490	82.1%	57.2	639	68.0	547	119.2%	69.4
長崎県	68,105	83.4%	57.5	40,936	63.8	38,655	93.8%	64.0

2010世界農林業センサスより

類別作付(栽培・飼養)販売農家戸数(平成22年)

(単位:戸)

	稲	麦類	雑穀	いも類	豆類	工芸農作物	野菜類	
								施設
長崎・西彼地域 (対県全体)	1,030 6.4%	5 0.9%	24 7.0%	596 13.7%	111 10.4%	10 1.1%	1,400 14.6%	408 11.7%
長崎市	305	1	15	303	67	4	676	216
西海市	631	4	8	255	36	4	535	158
長与町	69	-	-	23	4	1	129	14
時津町	25	-	1	15	4	1	60	20
県央地域 (対県全体)	4,169 26.1%	302 51.8%	53 15.4%	779 18.0%	303 28.4%	241 27.7%	1,849 19.2%	644 18.4%
諫早市	2,164	263	38	590	181	9	992	231
大村市	851	20	6	131	45	21	502	220
東彼杵町	468	2	5	27	26	178	147	97
川棚町	236	4	1	25	19	3	98	36
波佐見町	450	13	3	6	32	30	110	60
長崎県	15,982	583	344	4,336	1,067	870	9,620	3,494

	花き類・花木		果樹		乳用牛	肉用牛	豚	採卵鶏	ブロイラー
		施設		施設					
長崎・西彼地域 (対県全体)	300 30.6%	130 26.8%	2,129 42.9%	290 46.8%	10 3.1%	63 1.9%	8 10.1%	20 17.7%	5 9.8%
長崎市	216	105	949	178	4	18	2	4	1
西海市	33	19	681	70	4	44	5	8	3
長与町	38	4	341	22	2	1	-	8	1
時津町	13	2	158	20	-	-	1	-	-
県央地域 (対県全体)	184 18.8%	91 18.8%	1,276 25.7%	71 11.5%	32 9.9%	198 6.0%	21 26.6%	10 8.8%	8 15.7%
諫早市	99	52	726	33	21	104	17	3	5
大村市	58	33	346	24	8	31	4	4	1
東彼杵町	7	2	105	4	1	32	-	2	-
川棚町	8	3	73	9	-	13	-	1	-
波佐見町	12	1	26	1	2	18	-	-	2
長崎県	980	485	4,959	620	322	3,298	79	113	51

2010世界農林業センサスより

類別作付栽培面積・飼養頭羽数(平成22年)

(単位:ha、頭、羽)

	稲	麦類	雑穀	いも類	豆類	工芸農作物	野菜類	
								施設
長崎・西彼地域 (対県全体)	398 4.1%	0 0.0%	1 0.9%	96 3.3%	5 1.1%	12 0.8%	422 6.3%	66 7.4%
長崎市	110	0	1	25	3	0	167	30
西海市	252	0	0	69	2	12	228	32
長与町	28	-	-	1	0	0	19	2
時津町	8	-	0	1	0	0	8	2
県央地域 (対県全体)	2,653 27.5%	817 46.9%	5 4.7%	428 14.8%	285 62.5%	446 28.2%	820 12.2%	134 14.9%
諫早市	1,576	772	4	400	180	1	520	53
大村市	419	22	0	20	2	44	236	48
東彼杵町	247	1	1	6	2	372	23	15
川棚町	129	10	0	1	12	1	17	7
波佐見町	282	12	0	1	89	28	24	11
長崎県	9,637	1,742	107	2,890	456	1,583	6,709	897

	花き類・花木		果樹		乳用牛	肉用牛	豚	採卵鶏	ブロイラー
	施設		施設						
長崎・西彼地域 (対県全体)	94 24.5%	29 18.2%	1,585 44.7%	59 41.5%	256 2.4%	6,390 8.8%	51,585 28.6%	391,469 18.7%	2,128,002 22.0%
長崎市	75	25	561	39	107	2,664	2,176	312,160	1,346,000
西海市	13	3	508	15	92	3,722	47,229	74,850	672,002
長与町	5	1	396	3	57	4	-	4,459	110,000
時津町	1	0	120	2	-	-	2,180	-	-
県央地域 (対県全体)	65 16.9%	37 23.3%	976 27.5%	14 9.9%	874 8.1%	7,250 10.0%	11,738 6.5%	116,640 5.6%	1,003,434 10.4%
諫早市	37	26	683	7	610	2,139	8,584	23,808	793,134
大村市	20	8	190	3	164	986	3,154	73,320	80,000
東彼杵町	1	1	51	1	1	1,390	-	10,012	-
川棚町	2	2	42	3	-	1,597	-	9,500	-
波佐見町	5	0	10	0	99	1,138	-	-	130,300
長崎県	384	159	3,548	142	10,791	72,826	180,263	2,091,337	9,678,362

※家族経営体と法人経営体の合計数

※ブロイラーのみ出荷羽数

2010世界農林業センサスより

販売金額規模別農家戸数(平成22年)

(単位:戸)

	50万円未満 (販売なし含む)		50～ 500万円		500万円～ 1000万円		1000万円～ 1500万円	
	うち主業農家		うち主業農家		うち主業農家		うち主業農家	
長崎・西彼地域 (対県全体)	1,033 10.5%	63 11.7%	1,748 16.6%	630 18.6%	263 10.6%	219 10.6%	56 5.4%	52 5.4%
長崎市	478	32	827	328	114	93	25	24
西海市	359	17	591	189	110	94	28	26
長与町	132	9	219	77	31	27	3	2
時津町	64	5	111	36	8	5	-	-
県央地域 (対県全体)	2,383 24.2%	113 21.0%	2,302 21.9%	538 15.9%	454 18.3%	356 17.3%	150 14.4%	130 13.4%
諫早市	1,314	64	1,334	327	215	172	81	67
大村市	402	26	464	112	126	99	41	36
東彼杵町	244	12	214	56	75	58	19	19
川棚町	147	5	96	12	15	10	6	5
波佐見町	276	6	194	31	23	17	3	3
長崎県	9,830	537	10,512	3,393	2,478	2,063	1,045	968

	1500万円～ 2000万円		2000万円～ 5000万円		5000万円～ 1億円		1億円以上	
	うち主業農家		うち主業農家		うち主業農家		うち主業農家	
長崎・西彼地域 (対県全体)	36 9.6%	32 9.1%	39 8.4%	33 7.9%	19 16.2%	17 15.2%	10 15.9%	9 15.5%
長崎市	12	12	12	11	7	6	6	6
西海市	20	16	27	22	10	9	3	2
長与町	3	3	-	-	2	2	-	-
時津町	1	1	-	-	-	-	1	1
県央地域 (対県全体)	63 16.8%	58 16.6%	83 17.8%	72 17.1%	27 23.1%	25 22.3%	10 15.9%	8 13.8%
諫早市	37	33	44	41	19	18	3	2
大村市	12	12	18	12	2	2	1	1
東彼杵町	9	9	10	9	1	1	2	2
川棚町	4	4	4	4	3	2	3	2
波佐見町	1	-	7	6	2	2	1	1
長崎県	376	350	466	420	117	112	63	58

諫早湾干拓地の耕地利用状況(収穫済面積)

(単位:ha、%)

	23年度	24年度	25年度	26年度	増減面積(注)
野菜	545.8	572.8	540.0	543.2	3.2
ばれいしょ	103.6	86.9	32.7	18.0	-14.7
たまねぎ	116.4	114.2	130.2	120.8	-9.4
レタス	61.1	73.2	89.6	124.4	34.8
にんじん	60.9	88.4	75.6	65.6	-10.0
キャベツ	50.5	58.3	58.9	65.0	6.1
しろねぎ	44.0	26.0	33.6	17.2	-16.4
ブロッコリー	15.7	20.5	24.9	22.2	-2.7
施設園芸	24.4	30.0	34.3	33.5	-0.8
飼料作物	250.9	274.2	250.5	304.5	54.0
ソルゴー	38.5	92.4	72.8	52.7	-20.1
イタリアンライグラス	63.7	56.4	39.3	76.9	37.6
ひえ	72.6	66.7	55.5	101.3	45.8
デントコーン	38.1	35.4	40.3	38.3	-2.0
その他の作物	142.0	124.6	147.4	160.2	12.8
麦	112.9	102.0	107.4	116.5	9.1
大豆	28.9	22.5	39.5	43.5	4.0
緑肥	105.0	232.0	211.2	187.7	-23.5
合 計	1068.1	1233.6	1183.4	1229.1	45.7
耕地利用率(%)	160.4	185.2	177.7	184.5	6.9

(注1)増減面積は25年度に対する26年度面積の増減

(注2)品目は収穫済面積20ha以上のものを掲載

農地・水保全管理支払交付金及び中山間地域等直接支払実施状況

H25実績

市町名	農地・水保全管理支払交付金(共同活動支援)			中山間地域等直接支払制度		
	地区数	対象面積(ha)	金額(円)	地区数	対象面積(ha)	金額(円)
長崎市	9	307.13	6,985,690	35	126	14,757,317
西海市	14	584.00	14,116,560	11	51	4,636,777
長与町	3	111.07	2,437,950	4	131	15,279,176
時津町	0	0.00	0	0	0	0
諫早市	36	3037.27	85,343,190	155	1,039	160,493,862
大村市	9	182.86	5,641,860	47	385	74,228,569
東彼杵町	12	474.36	12,716,760	36	424	64,834,975
川棚町	7	190.70	5,604,300	13	107	20,615,321
波佐見町	12	417.60	13,376,880	13	94	18,136,172
計	102	5304.99	146,223,190	314	2,357	372,982,169

農地の整備状況(平成26年度まで)

(単位:ha、%)

区分	耕地面積	整備済	整備率	県全体整備率
田	6,875.00	4,554.21	66.2%	52.8%
長崎市	368.00	159.90	43.5%	
西海市	732.00	301.90	41.2%	
長与町	68.00	39.50	58.1%	
時津町	40.00	3.10	7.8%	
諫早市	3,470.00	2,631.51	75.8%	
大村市	844.00	557.60	66.1%	
東彼杵町	535.00	180.90	33.8%	
川棚町	240.00	178.70	74.5%	
波佐見町	578.00	501.10	86.7%	
普通畑	4,735.00	1,731.84	36.6%	23.7%
長崎市	621.00	39.00	6.3%	
西海市	686.00	147.24	21.5%	
長与町	32.00	0.00	0.0%	
時津町	29.00	0.00	0.0%	
諫早市	2,753.00	1,205.60	43.8%	
大村市	339.00	146.00	43.1%	
東彼杵町	116.00	206.00	177.6%	
川棚町	72.00	0.00	0.0%	
波佐見町	87.00	0.00	0.0%	
計	11,610.00	6,286.05	54.1%	39.3%

管内事業費

(単位:千円)

地域		区分	平成26年度		平成27年度		前年比 (%)	
			地区	割当	地区	割当		
県 中央 振 興 局	長崎・西彼地域	県営	2	365,300	2	137,873	38%	
		団体営	1	4,200	2	14,543	346%	
		計	3	369,500	4	152,416	41%	
	県 中央 地 域	諫早・大村	県営	11	1,064,663	13	778,981	73%
			団体営	4	177,861	5	218,457	123%
			小計	15	1,242,524	18	997,438	80%
		東彼杵	県営	4	207,780	3	321,196	155%
			団体営	2	37,158	1	22,200	60%
			小計	6	244,938	4	343,396	140%
	県 中央 地 域 計	県営	15	1,272,443	16	1,100,177	87%	
		団体営	6	215,019	6	240,657	112%	
		計	21	1,487,462	22	1,340,834	90%	
	県 中央 振 興 局 計	県営	17	1,637,743	18	1,238,050	76%	
		団体営	7	219,219	8	255,200	116%	
		合計	24	1,856,962	26	1,493,250	80%	

※平成27年度の割当地区及び割当額には平成26年度経済対策補正予算を含む。

林業

森林面積

単位 (面積:ha)

総数	国 有 林				民 有 林				
	林野庁			林野庁以外	県営林等	市町営林等	財産区有林	私有林	
	国有林	官行造林地							
67,277 100%	6,655 9.9%	5,545 8.2%	372 0.6%	738 1.1%	60,622 90.1%	2,398 3.6%	5,548 8.2%	440 0.7%	52,236 77.6%

(注) 平成22年長崎南部及び平成19年長崎北部地域森林計画書による。
 国有林は長崎森林管理署資料(H24年3月現在)による。
 四捨五入のため、計と内訳が一致しない場合がある。

民有林森林面積

単位 (面積:ha)

総数	人 工 林						天 然 林			その他
	針葉樹				広葉樹	計	針葉樹	広葉樹	計	
	スギ	ヒノキ	他針	小計						
60,622 100%	7,856 12.9%	19,800 32.7%	252 0.4%	27,908 46.0%	561 0.9%	28,469 47.0%	550 0.9%	27,921 46.1%	28,471 47.0%	3,682 6.0%
齢 級 別										
1~2 (10年生以下)	23	104	17	144	158	302 1%	0	262	282	
3~8 (11~40)	875	8,709	59	9,643	394	10,037 35%	20	2,747	2,767	
9以上 (41年生以上)	6,958	10,987	176	18,121	9	18,130 64%	530	24,892	25,422	
計	7,856	19,800	252	27,908	561	28,469 100%	550	27,921	28,471	

(注) 平成22年長崎南部及び平成19年長崎北部地域森林計画書による。
 四捨五入のため、計と内訳が一致しない場合がある。

過去3カ年間の間伐実施面積

(単位、間伐面積:ha、作業道延長:m)

年度区分	24	25	26	計	年平均
利用間伐	503	517	523	1,543	514
保育間伐	398	202	151	751	250
作業道	98,054	98,845	99,452	296,351	98,784

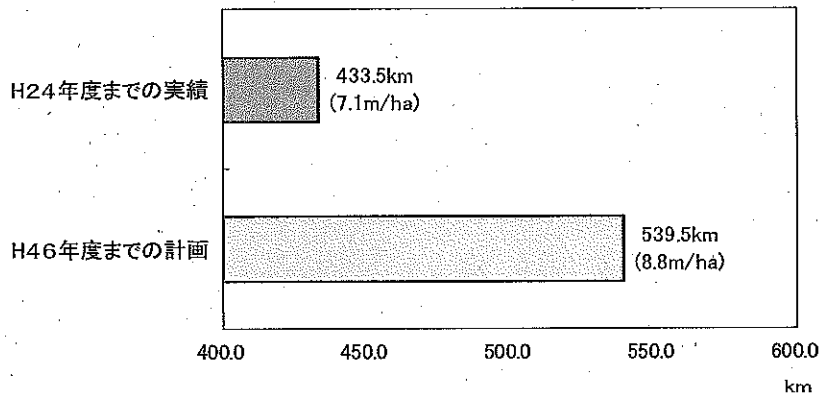
「平成26年度出先別間伐実績(森林整備室作成資料)」による

森林組合の概況

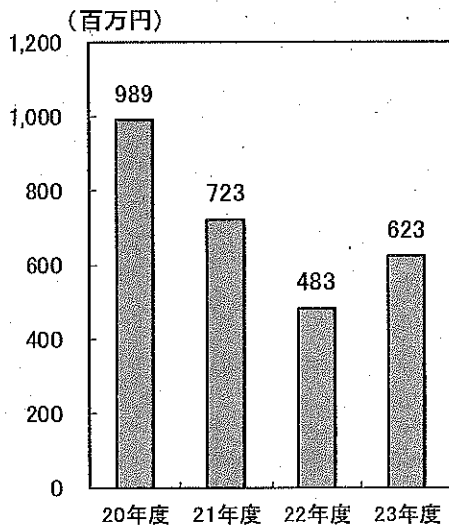
組 合 名	設 立	組 員 数	払 込 済 出 資 金	職 員	基 幹 作 業 員	事 務 所 の 所 在 地
長崎南部森林組合	H14.4.1	3,962名	113,703 千円	19名	59名	大村市 大川田町990-1
東彼杵郡森林組合	S47.10.4	1,725名	104,436 千円	5名	4名	東彼杵郡川棚町 百津郷字ナリウツ39-125

平成25年度森林組合総代会資料による。

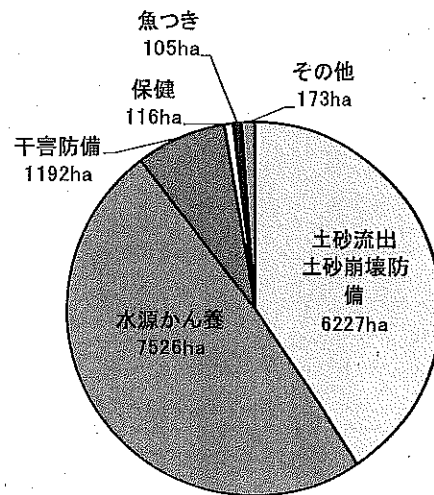
林道開設実績及び計画



過去5カ年間の治山事業実績



保安林種別指定面積



全体面積 15,340 ha (※平成25年3月31日現在)

建設

道路現状表

(1) 県全体

(H26. 4. 1現在)

道路種別	実延長	内 訳		内交通不能区間
		改良済延長	未改良延長	
	m	m	m	m
国 道	762,720.7	731,432.6	31,288.1	0.0
県 道	1,687,276.7	1,293,071.5	394,205.2	23,338.8
計	2,449,997.4	2,024,504.1	425,493.3	23,338.8
道路種別	改 良 率	舗 装 率	摘 要	
	%	%		
国 道	95.9	99.0		
県 道	76.6	94.9		
計	82.6	96.1		

(2) 県央振興局管内

(H26. 4. 1現在)

道 路 種 別	路 線 名	実延長	改良・未改良内 訳		改 良 率	路面内訳		舗 装 率	不 能 区 間 交 通	摘 要
			改良済	未改良		舗装済	砂利道			
		m	m	m	%	m	m	%	m	
一般国道	207号	47,239	42,609	4,630	90.2	47,239	0	100.0	0	
"	251号	18,384	18,384	0	100.0	18,384	0	100.0	0	
"	444号	14,493	14,003	490	96.6	14,493	0	100.0	0	
	小 計(3)	80,116	74,996	5,120	93.6	80,116	0	100.0	0	
主要地方道 (6)	大村嬉野線	7,391	5,583	1,808	75.5	7,391	0	100.0	0	
" (16)	諫早停車場線	381	381	0	100.0	381	0	100.0	0	
" (17)	大村停車場線	588	319	269	54.3	588	0	100.0	0	
" (33)	長崎多良見線	4,453	4,175	278	93.8	4,453	0	100.0	0	
" (37)	大村貝津線	11,908	11,434	474	96.0	11,908	0	100.0	0	ダブル区間 0.4km
" (38)	長崎空港線	3,515	3,515	0	100.0	3,515	0	100.0	0	
" (41)	諫早飯盛線	11,592	11,592	0	100.0	11,592	0	100.0	0	
" (55)	有喜本諫早 停車場線	7,088	6,972	116	98.4	7,088	0	100.0	0	
	小 計(8)	46,916	43,971	2,945	93.7	46,916	0	100.0	0	

道路種別	路線名	実延長	改良・未改良内訳		改良率	路面内訳		舗装率	内能区間通	摘要
			改良済	未改良		舗装済	砂利道			
		m	m	m	%	m	m	%	m	
一般県道(124)	大里森山肥前長田停車場線	9,784	8,546	1,238	87.3	9,784	0	100.0	0	
"	(125) 諫早外環状線	1,573	1,573	0	100.0	1,573	0	100.0	0	
"	(126) 松原停車場線	877	182	695	20.8	877	0	100.0	0	
"	(127) 竹松停車場線	815	815	0	100.0	815	0	100.0	0	
"	(136) 多良岳公園線	13,549	5,825	7,724	43.0	13,549	0	100.0	0	
"	(138) 田結久山線	8,220	8,005	215	97.4	8,220	0	100.0	0	
"	(184) 諫早多良岳線	16,278	8,194	8,084	50.3	14,742	1,536	90.6	1,536	
"	(195) 小長井線	8,739	4,290	4,449	49.1	8,739	0	100.0	0	
"	(212) 富川溪線	5,620	1,617	4,003	28.8	5,620	0	100.0	0	
"	(252) 多良岳大村線	6,064	2,779	3,285	45.8	6,064	0	100.0	0	
"	(257) 大村外環状線	4,658	4,658	0	100.0	4,658	0	100.0	0	
"	(129) 久山港線	H8. 4. 1(認定のみ)								
	小計(12)	76,177	46,484	29,693	61.0	74,641	1,536	98.0	1,536	
県道	計(20)	123,093	90,455	32,638	73.5	121,557	1,536	98.8	1,536	
	合計(23)	203,209	165,451	37,758	81.4	201,673	1,536	99.2	1,536	

一級河川一覽表

水系名	河川名	区 間		流域面積 (km ²)	延長 (m)	告示年月日
		上 流 端	下 流 端			
本明川	本明川	諫早市富川町2025番の2地先の砂防堰堤	海に至る (右岸:雲仙市) (左岸:高来町)	249	28,015	S43. 4. 8 S44. 3. 20 H 2. 6. 8 H20. 4. 25
		(直轄管理) (直轄ダム)	(本明町、栄田町) (上大渡野町)	(海に至る) (富川町)	(14,215) (2,600)	うち県管理重複4,625m
	長田川	諫早市大場町584番1地先の岩屋川口橋	本明川への合流点 (長田町)	(10.1)	7,100	S43. 4. 8
	半造川	左岸: 諫早市新道町50番の1地先	本明川への合流点 (仲沖町) (川内町)	(5.7)	4,900	S43. 4. 8
		右岸: 諫早市新道町82番の1地先				
	(直轄管理)	(西郷町、小川町)	(本明川合流点)	(3,100)		
	川床川	諫早市川床町33番の4地先の市道橋下流端 (川床町) (長野町)	半造川への合流点 (鷺崎町) (長野町)	(3.5)	2,500	S43. 4. 8 S52. 4. 18
	小ヶ倉川	左岸: 諫早市小ヶ倉町877番地先	半造川への合流点 (小川町)	(3.8)	3,300	S43. 4. 8 S51. 5. 10
		右岸: 諫早市小倉町1396番の3地先				
	福田川	左岸: 諫早市福田町1877番地先	本明川への合流点 (福田町) (八天町)	(3.5)	3,900	S43. 4. 8 S44. 3. 20 S46. 3. 20
		右岸: 諫早市目代町2725番地先				
	(直轄管理)	(福田町、泉町)	(本明川合流点)	(1,000)		
	倉屋敷川	諫早市高城町22番地先の市道橋	本明川への合流点 (旭町)	(0.6)	700	S43. 4. 8 S46. 4. 1 S50. 4. 11
	目代川	諫早市目代町1213番の2地先の砂防堰堤	本明川への合流点 (天満町) (本明町)	(4.7)	4,400	S43. 4. 8
東河内川	諫早市本明町1729番地先の東亜橋	目代川への合流点 (本明町)	(2.7)	1,600	S43. 4. 8	
西谷川	左岸: 諫早市上大渡野町1029番地先	本明川への合流点 (下大渡野町)	(5.3)	3,800	S43. 4. 8	
	右岸: 諫早市上大渡野町1019番の口地先					

水系名	河川名	区 間		流域面積 (km ²)	延長 (m)	告示年月日
		上 流 端	下 流 端			
	湯野尾川	諫早市湯野尾町3153番地先の砂防堰堤	本明川への合流点 (本野町) (富川町)	(6.9)	4,700	S43. 4. 8
	中山西川	左岸: 諫早市福田町3480番のイの1地先 右岸: 諫早市福田町2213、2214番合併地先	本明川への合流点 (福田町)	(3.2)	2,900	S44. 3. 20
	谷川	諫早市本野町621番1地先の谷川堰堤	本明川への合流点 (本野町)	(1.1)	700	S44. 3. 20
	琴川	諫早市本野町2021番地先の琴川土留堰堤	本明川への合流点 (本野町)	(0.9)	900	S44. 3. 20
	富川	諫早市富川町906番地先の砂防堰堤	本明川への合流点	(3.6)	2,300	S44. 3. 20
	(直轄ダム)	(富川町)	(本明川合流点)		(1,000)	
	八天川	左岸: 諫早市八天町300番の7地先 右岸: 諫早市八天町112番地先	福田川への合流点 (八天町)	(0.4)	300	S46. 4. 1
	新倉屋敷川	倉屋敷川からの分派点 (旭町)	半造川への合流点 (仲沖町)	(1.8)	1,800	S48. 4. 12
	夫婦木川	左岸: 諫早市小川町1825番地先 右岸: 諫早市小川町1874番地先	小ヶ倉川への合流点 (小川町)	(1.7)	1,300	S53. 4. 5
	境川	左岸 諫早市高来町善住寺1106番37地先 右岸 諫早市高来町善住寺1106番25地先	本明川への合流点 (三部亭) (泉)	(18.2)	8,405	(S36. 3. 31) (H6. 12. 6) ※ H20. 4. 25
	湯江川	左岸 諫早市高来町善住寺1047番1地先 右岸 諫早市高来町善住寺1047番1地先	本明川への合流点 (里) (黒崎)	(5.4)	3,376	(S36. 3. 31) (S40. 3. 31) ※ (H6. 12. 6) H20. 4. 25
	田島川	左岸 諫早市高来町小峰1370番1地先 右岸 諫早市高来町西尾1005番2地先	本明川への合流点 (黒崎) (小船津)	(4.9)	2,771	(S36. 3. 31) (H6. 12. 6) ※ H20. 4. 25
	小江川	左岸 諫早市高来町平田919番1地先 右岸 諫早市高来町折山830番8地先	本明川への合流点 (峰) (富地戸)	(9.6)	3,701	(S36. 3. 31) (H6. 12. 6) ※ H20. 4. 25

水系名	河川名	区 間		流域面積 (km ²)	延長 (m)	告示年月日
		上 流 端	下 流 端			
1 水系	深 海 川	左岸 諫早市高来町古場 785番8地先	本明川への合流点 (大戸) (猿崎町)	(7.7)	7,838	(S33. 3. 28)
		右岸 諫早市高来町古場 1136番1地先				(S36. 3. 31) (S44. 3. 31) ※ (H6. 12. 6) H20. 4. 25
	荆 刀 峰 川	左岸 諫早市白原町下野副 山3071番1地先	深海川への合流点 (猿崎町)	(4.3)	2,604	(S43. 1. 4)
		右岸 諫早市白原町平次田 3007番2地先				(H6. 12. 6) ※ H20. 4. 25
	段 堂 川	左岸 諫早市長田町4058番 地先	本明川への合流点 (長田町)	(2.5)	1,978	(S38. 3. 30)
		右岸 諫早市長田町3924番 地先				(H6. 12. 6) ※ H20. 4. 25
仁 反 田 川	左岸 諫早市森山町上井牟 田2264番1地先	本明川への合流点 (下井牟田) (本村)	(5.3)	6,152	(S33. 3. 28)	
	右岸 諫早市森山町上井牟 田2261番1地先				(H6. 12. 6) ※ H20. 4. 25	
長 走 川	左岸 諫早市森山町慶師野 1105番2地先	仁反田川への合流点 (慶師野)	(0.9)	1,037	(S54. 3. 31)	
	右岸 諫早市森山町慶師野 1108番1地先				(H6. 12. 6) ※ H20. 4. 25	
有 明 川	左岸 諫早市森山町杉谷 1598番1地先	本明川への合流点 (杉谷) (愛野町)	(11.4)	4,794	(S40. 3. 31)	
	右岸 雲仙市愛野町字山王 7番1地先				(S45. 3. 31) ※ (H6. 12. 6) H20. 4. 25	
1 水系	28 河 川			249	117,771	

(注1)有明川左岸については、島原振興局との協定により県央振興局で管理している。

(注2)※印は平成20年4月25日付で1級河川本明川水系になりました。

(平成20年4月25日付け国土交通省告示第507号)

二級河川一覽表

水系名	河川名	区 間		流域面積 (km ²)	延長 (m)	告示年月日
		上 流 端	下 流 端			
よ し 川	よ し 川	左岸 大村市皆同町415番2地先	海に至る (松原本町)	3.66	1,895	H10. 3. 31
		右岸 大村市弥勒時町747番地先				
郡 川	郡 川	左岸 大村市黒木町920番地先	海に至る (黒丸町)	54.69	15,938	S 6. 2. 17
		右岸 大村市黒木町871番1地先	(寿古町)			S19. 4. 1
						S36. 3. 31
	佐奈河内川	左岸 大村市野田町1685番地先	郡川合流点に至る (今富町)	(9.9)	2,924	H 6. 12. 6
		右岸 大村市立福町79番2地先				S26. 12. 14
						S42. 3. 31
	南河内川	左岸 大村市中岳町329番18地先	郡川合流点に至る (田下町)	(6.2)	2,228	H 6. 12. 6
		右岸 大村市中岳町329番3地先	(中岳町)			S42. 3. 31
						H 6. 12. 6
大上戸川	大上戸川	左岸 大村市荒平町1518番3地先	海に至る (水主町1丁目)	7.1	3,555	S29. 12. 28
		右岸 大村市上諏訪町1519番1地先	(杭出津1丁目)			S33. 3. 28
	藤 の 川	左岸 大村市上諏訪町1035番地先	大上戸川合流点に至る	(2.04)	1,196	H 6. 12. 6
		右岸 大村市池田新町848番4地先	(諏訪1丁目)			S45. 3. 31
			(乾馬場町)			H 6. 12. 6
内 田 川	内 田 川	左岸 大村市徳泉川内町597番1地先	海に至る (幸町)	4.02	2,583	S29. 12. 28
		右岸 大村市水計町1196番地先	(西本町)			S45. 3. 31
						H 6. 12. 6
鈴 田 川	鈴 田 川	左岸 大村市平町1953番3地先	海に至る (陰平町)	18	5,770	S29. 12. 28
		右岸 大村市平町1855番3地先	(久原2丁目)			S36. 3. 31
						S40. 3. 31
						H 6. 12. 6
	稲河内川	左岸 大村市岩松町639番2地先	鈴田川合流点に至る (岩松町)	(1.8)	2,259	S45. 3. 31
		右岸 大村市岩松町643番地先				H 6. 12. 6
	針 尾 川	左岸 大村市向木場町1880番地先	鈴田川合流点に至る (岩松町)	(2.2)	2,122	S45. 3. 31
		右岸 大村市向木場町1878番地先				H 6. 12. 6
	小川内川	左岸 大村市小川内町901番1地先	鈴田川合流点に至る (小川内町)	(3)	2,955	S38. 3. 30
		右岸 大村市小川内町1073番1地先				H 6. 12. 6
東 大 川	東 大 川	左岸 諫早市土師野尾町688番地先	海に至る (諫: 貝津町)	25.96	9,109	S38. 3. 30
		右岸 諫早市土師野尾町2507番1地先	(大: 溝陸町)			H 6. 12. 6

水系名	河川名	区 間		流域面積 (km ²)	延長 (m)	告示年月日
		上 流 端	下 流 端			
東 大 川	楠 原 川	左岸 諫早市土師野尾町 356番地先	東大川合流点に至る (土師野尾町)	(1.9)	3,847	S49. 3. 30 H 6. 12. 6
		右岸 諫早市土師野尾町 353番地先				
	今 村 川	左岸 大村市今村町2197番 地先	東大川合流点に至る (諫:津水町)	(6.4)	3,159	S40. 3. 31 H 6. 12. 6
		右岸 大村市今村町2245番 3地先	(大:溝陸町)			
	真 崎 川	左岸 諫早市大字真崎破籠井 名字野田519番1地先	今村川合流点に至る (真崎本村名)	(1.9)	2,916	S48. 3. 31 H 6. 12. 6
		右岸 諫早市大字真崎破籠井 名字野田520番1地先				
西 大 川	西 大 川	左岸 諫早市貝津町438番 地先	海に至る (貝津町)	5.1	1,798	S46. 3. 31 H 6. 12. 6
		右岸 諫早市貝津町1826番 2地先				
久 山 川	久 山 川	左岸 諫早市久山町330番2 地先	海に至る (久山町)	4.2	3,903	S46. 3. 31 S57. 12. 24 H 6. 12. 6 H24. 4. 6
		右岸 諫早市久山町455番 地先				
喜々津川	喜々津川	左岸 諫早市多良見町西川 内1467番1地先	海に至る (木床)	12.30	5,660	S35. 3. 31 S45. 3. 31 H 6. 12. 6
		右岸 諫早市多良見町西川 内850番地先	(化屋)			
	中 里 川	左岸 諫早市多良見町中里 1048番地先	喜々津川合流点に至る (困)	1.90	1,561	S46. 3. 31 H 6. 12. 6 H17. 4. 26
		右岸 諫早市多良見町中里 687番地先	(中里)			
	丸 尾 川	左岸 諫早市多良見町化屋 1244番2地先	喜々津川合流点に至る (化屋)	0.90	1,180	S47. 3. 31 H 6. 12. 6
		右岸 諫早市多良見町化屋 1383番1地先				
伊 木 力 川	伊 木 力 川	左岸 諫早市多良見町野川 内88番地先	海に至る (舟津)	9.65	1,827	S44. 3. 31 H 6. 12. 6
		右岸 諫早市多良見町野川 内1330番1地先				
	山 川 内 川	左岸 諫早市多良見町山川 内656番地先	伊木力川合流点に至る (野川内)	0.20	1,914	H 6. 12. 6
		右岸 諫早市多良見町元釜 865番1地先	(山川内)			
田 結 川	田 結 川	左岸 諫早市飯盛町古場 293番1地先	海に至る (里)	5.7	3,468	S40. 3. 31 H 6. 12. 6
		右岸 諫早市飯盛町古場 246番3地先				
江ノ浦川	江ノ浦川	左岸 諫早市飯盛町中山 1100番2地先	海に至る (後田)	14.57	4,488	S33. 3. 31 H 6. 12. 6
		右岸 諫早市飯盛町山口 825番1地先	(下釜)			

水系名	河川名	区 間		流域面積 (km ²)	延長 (m)	告示年月日
		上 流 端	下 流 端			
有 喜 川	有 喜 川	左岸 諫早市天神町5番1地先	海に至る (松里町)	5.65	2,662	S29. 3. 31 H 6. 12. 6
		右岸 諫早市天神町1941番2地先	(有喜町)			
唐 比 川	唐 比 川	左岸 諫早市森山町唐比北135番1地先	海に至る (唐比東)	0.9	1,663	S63. 7. 22 H 6. 12. 6
		右岸 諫早市森山町唐比北17番1地先	(唐比西)			
今 里 川	今 里 川	左岸 諫早市小長井町遠竹1444番1地先	海に至る (佐賀県)	2.68	1,831	S43. 1. 4 H 6. 12. 6
		右岸 諫早市小長井町遠竹1449番2地先	(遠竹)			
船 津 川	船 津 川	左岸 諫早市小長井町田原58番6地先	海に至る (井崎)	5.96	4,466	S36. 3. 31 S38. 3. 30 H 6. 12. 6
		右岸 諫早市小長井町田原99番3地先	(小川原浦)			
小 深 井 川	小 深 井 川	左岸 諫早市小長井町小川原浦1865番1地先	海に至る (小川原浦)	2.24	2,239	S36. 3. 31 S44. 3. 31 H 6. 12. 6
		右岸 諫早市小長井町牧849番4地先	(牧)			
長 里 川	長 里 川	左岸 諫早市小長井町川内981番497地先	海に至る (打越)	10.8	5,290	S33. 3. 28 S40. 3. 31 H 6. 12. 6
		右岸 諫早市小長井町川内1238番1地先	(大峰)			
	小 川 内 川	左岸 諫早市小長井町川内1211番地先	長里川合流点に至る (川内)	(1.46)	1,682	S42. 3. 31 H 6. 12. 6
		右岸 諫早市小長井町川内1210番地先				
18水系	31河川			196.18	108,088	

(注1)H6. 12. 6第1161号の一括告示によりそれ以前の告示はすべて廃止されている。

砂防指定地一覽表

NO.	河 川 名			所 在 地	指 定 関 係 事 項		
	水系名	幹川名	溪流名		告示年月日	告示番号	面積 (ha)
1	伊木力川	山川内川	山川内川	諫早市多良見町山川内	S47. 3. 29	第 604 号	4.80
2	伊木力川	山川内川	ムベノ川	諫早市多良見町山川内	S60. 7. 3	第 993 号	0.99
3	浮津川	浮津川	田ノ平川	諫早市多良見町元釜	H15. 2. 13	第 123 号	0.75
4	下ノ谷川	下ノ谷川	下ノ谷川	諫早市多良見町元釜	H22. 7. 21	第 771 号	8.70
5	崎ノ谷川	崎ノ谷川	崎ノ谷川	諫早市多良見町元釜	H22. 7. 21	第 771 号	5.75
6	寺畑川	寺畑川	寺畑川	諫早市多良見町元釜	H25. 3. 15	第 241 号	4.16
7	野副川	野副川	野副川	諫早市多良見町野副	S60. 12. 21	第 1874 号	0.38
8	川内川	川内川	川内川	諫早市多良見町西園・野副	H 1. 5. 29	第 1133 号	0.94
9	喜々津川	喜々津川	困川	諫早市多良見町困	H19. 11. 5	第 1469 号	0.49
10	喜々津川	中里川	中里川	諫早市多良見町中里	H 5. 1. 22	第 106 号	2.08
	喜々津川	中里川	中里川(追加)	諫早市多良見町中里	H 6. 1. 20	第 95 号	1.71
11	喜々津川	中里川	浦田川	諫早市多良見町中里	S58. 3. 23	第 761 号	0.42
	喜々津川	中里川	浦田川(追加)	諫早市多良見町中里	S60. 3. 25	第 663 号	0.23
12	喜々津川	中里川	浦田川(口)	諫早市多良見町中里	H18. 2. 10	第 248 号	0.98
13	喜々津川	喜々津川	丸尾川	諫早市多良見町化屋	S50. 5. 27	第 898 号	3.30
14	喜々津川	喜々津川	井樋ノ尾川	諫早市多良見町化屋	S47. 11. 20	第 1936 号	8.40
15	田結川	田結川	里川	諫早市飯盛町里	S58. 3. 23	第 760 号	0.69
	田結川	田結川	里川(追加)	諫早市飯盛町里	S60. 11. 6	第 1473 号	0.23
16	田結川	田結川	補伽川	諫早市飯盛町古場	S58. 3. 23	第 760 号	1.26
17	田結川	田結川	補伽川(二)	諫早市飯盛町古場	S60. 11. 6	第 1473 号	0.38
18	田結川	田結川	補伽川(3)	諫早市飯盛町古場	S60. 7. 3	第 993 号	0.37
19	香田川	香田川	香田川	諫早市飯盛町久保	H 7. 2. 6	第 178 号	1.22
20	江ノ浦川	江ノ浦川	石原川	諫早市飯盛町野中	S63. 10. 21	第 2048 号	0.65
21	江ノ浦川	江ノ浦川	笹原川	諫早市飯盛町中山	H 7. 2. 6	第 178 号	2.02
22	江ノ浦川	江ノ浦川	一宅川	諫早市飯盛町中山	S63. 1. 8	第 34 号	0.36
	江ノ浦川	江ノ浦川	一宅川(追加)	諫早市飯盛町中山	S63. 10. 21	第 2048 号	0.85
23	江ノ浦川	江ノ浦川	上野中川	諫早市飯盛町野中	H 1. 5. 29	第 1133 号	0.71
24	江ノ浦川	江ノ浦川	川良平川	諫早市飯盛町野中	H 1. 5. 29	第 1133 号	0.56

NO.	河 川 名			所 在 地	指 定 関 係 事 項		
	水系名	幹川名	溪流名		告示年月日	告示番号	面積 (ha)
25	江ノ浦川	江ノ浦川	山口川	諫早市飯盛町山口・中山	S55. 5. 1	第 945 号	4.88
26	唐比川	唐比川	唐比川	諫早市森山町唐比北	S63. 3. 18	第 792 号	0.34
27	仁反田川	仁反田川	仁反田川	諫早市森山町下井牟田	S28. 12. 14	第 1485 号	0.44
	仁反田川	仁反田川	仁反田川(追加)	諫早市森山町下井牟田	S32. 11. 13	第 1408 号	3.00
28	仁反田川	仁反田川	長走川	諫早市森山町慶師野	S60. 7. 3	第 993 号	0.41
29	久山川	久山川	久山川	諫早市久山町	S48. 5. 22	第 1099 号	2.75
	久山川	久山川	久山川(追加)	諫早市久山町	S49. 5. 23	第 804 号	1.44
30	久山川	久山川	花の木川	諫早市久山町	S58. 3. 23	第 760 号	1.28
31	久山川	久山川	花の木川(イ)	諫早市久山町	S60. 11. 6	第 1473 号	0.29
32	久山川	久山川	花の木川(口)	諫早市久山町	S60. 11. 6	第 1473 号	1.13
33	久山川	久山川	花の木川(ハ)	諫早市久山町	S60. 7. 3	第 993 号	0.77
34	久山川	久山川	花の木川(ニ)	諫早市久山町	S60. 11. 6	第 1473 号	0.98
35	久山川	久山川	花の木川(ホ)	諫早市久山町	S60. 11. 6	第 1473 号	1.41
36	東大川	真崎川	真崎川	諫早市真崎破籠井名	S54. 4. 18	第 886 号	2.01
	東大川	真崎川	真崎川	諫早市真崎破籠井名	S55. 5. 1	第 945 号	1.23
	東大川	真崎川	真崎川(追加)	諫早市真崎破籠井名	H 7. 2. 6	第 178 号	3.91
37	本明川	本明川	小野川(イ)	諫早市小野町	H 5. 3. 25	第 946 号	1.49
	本明川	本明川	小野川(イ)(追加)	諫早市小野町	H20. 11. 14	第 1344号	0.23
38	本明川	本明川	小野川(口)	諫早市小野町	H 5. 3. 25	第 946 号	0.95
	本明川	本明川	小野川(口)(追加)	諫早市小野町	H20. 11. 14	第 1344号	0.23
39	本明川	半造川	平川	諫早市宗方町	S63. 10. 21	第 2048 号	0.66
40	本明川	半造川	宗方川	諫早市宗方町	S32. 11. 28	第 1518 号	0.90
41	本明川	半造川	梅の木川(イ)	諫早市宗方町	H 5. 3. 25	第 946 号	0.78
42	本明川	半造川	梅の木川(口)	諫早市宗方町	H 5. 3. 25	第 946 号	0.53
43	本明川	半造川	柳原川	諫早市宗方町	H 5. 3. 25	第 946 号	1.78
44	本明川	半造川	柳原川	諫早市宗方町	H 5. 3. 25	第 946 号	0.29
45	本明川	川床川	川床川	諫早市川床町	H25. 11. 27	第 1144 号	5.77
46	本明川	本明川	谷川	諫早市本野町	S32. 11. 13	第 1408 号	2.70
47	本明川	谷川	柳谷川	諫早市本野町本村名	S32. 11. 28	第 1518 号	2.60

NO.	河 川 名			所 在 地	指 定 関 係 事 項		
	水系名	幹川名	溪流名		告示年月日	告示番号	面積 (ha)
48	本明川	湯野尾川	湯野尾川	諫早市湯野尾町	S32. 11. 13	第 1408 号	20.50
	本明川	湯野尾川	湯野尾川(追加)	諫早市湯野尾町	S32. 11. 28	第 1518 号	7.00
49	本明川	湯野尾川	山口谷川	諫早市湯野尾町	S32. 11. 28	第 1518 号	1.90
50	本明川	本明川	本明川	諫早市富川町・上大渡野町	S32. 12. 21	第 1693 号	8.70
51	本明川	本明川	坊子谷川	諫早市富川町	S32. 11. 13	第 1408 号	20.50
52	本明川	東河内川	東河内川	諫早市本明町	S54. 4. 18	第 886 号	2.12
	本明川	東河内川	東河内川(追加)	諫早市本明町	S63. 10. 21	第 2048 号	0.97
53	本明川	東河内川	前河内川	諫早市本明町	S47. 3. 29	第 604 号	11.80
54	本明川	目代川	目代川	諫早市目代町	S32. 12. 21	第 1693 号	1.80
55	本明川	長田川	長田川	諫早市大場町西長田古場名	S37. 11. 14	第 2864 号	2.10
	本明川	長田川	長田川(追加)	諫早市大場町西長田古場名	S38. 4. 5	第 1177 号	14.40
56	本明川	長田川	瀬々田川	諫早市御手水町西長田古場名	S38. 10. 14	第 2613 号	0.94
57	本明川	深海川	深海川	諫早市高来町古場・建山	S32. 12. 21	第 1693 号	5.40
	本明川	深海川	深海川(追加)	諫早市高来町古場	S38. 4. 5	第 1177 号	15.20
58	本明川	小江川	小江川	諫早市高来町平田	S32. 11. 13	第 1408 号	9.70
59	本明川	田島川	田島川	諫早市高来町西尾・小峰	S32. 12. 21	第 1693 号	3.90
60	本明川	田島川	荒正津川	諫早市高来町西尾	S38. 10. 14	第 2613 号	0.36
61	本明川	湯江川	湯江川	諫早市高来町善住寺	S43. 2. 16	第 198 号	3.15
62	本明川	境川	境川	諫早市高来町神津倉	S26. 10. 6	第 897 号	10.52
	本明川	境川	境川(追加)	諫早市高来町黒新田ほか	S31. 12. 11	第 1970 号	38.30
	本明川	境川	境川(追加)	諫早市高来町黒新田・神津倉	S49. 5. 23	第 804 号	9.00
63	長里川	長里川	長里川	諫早市小長井町川内	S32. 12. 21	第 1693 号	8.30
	長里川	長里川	長里川(追加)	諫早市小長井町川内	S47. 8. 15	第 1463 号	7.20
64	小深井川	小深井川	小深井川	諫早市小長井町牧・小川原浦	S42. 3. 22	第 711 号	0.79
65	出口川	出口川	出口川	諫早市小長井町小川原浦	H13. 3. 16	第 253 号	0.66
66	船津川	船津川	船津川	諫早市小長井町井崎ほか	S44. 3. 13	第 553 号	4.96
67	日泊川	日泊川	日泊川	大村市日泊町	S47. 2. 14	第 190 号	3.19
68	鈴田川	鈴田川	日焼川	大村市中里町	S52. 4. 22	第 744 号	1.92
69	鈴田川	日焼川	中里川	大村市中里町	S49. 5. 23	第 804 号	1.60
70	鈴田川	鈴田川	横山川	大村市平町	S37. 11. 14	第 2864 号	0.50

NO.	河 川 名			所 在 地	指 定 関 係 事 項		
	水系名	幹川名	溪流名		告示年月日	告示番号	面積 (ha)
71	大上戸川	大上戸川	大上戸川	大村市荒平町・上諏訪町	S32. 11. 28	第 1518 号	6.60
72	大上戸川	大上戸川	伏勢川	大村市雄ヶ原町・原町	H 6. 2. 14	第 275 号	7.25
73	郡 川	郡 川	郡川	大村市黒木町	S25. 9. 15	第 1047 号	0.48
	郡 川	郡 川	郡川(追加)	大村市宮代町・田下町	S31. 3. 3	第 356 号	2.96
	郡 川	郡 川	郡川(追加)	大村市黒木町	S47. 3. 29	第 604 号	4.86
	郡 川	郡 川	郡川(追加)	大村市黒木町	S63. 3. 18	第 792 号	0.97
74	郡 川	郡 川	佐奈川内川	大村市重井田町ほか2町	S43. 2. 16	第 198 号	9.40
	郡 川	郡 川	佐奈川内川(追加)	大村市重井田町	S47. 3. 29	第 604 号	9.40
75	郡 川	佐奈川内川	頼付川	大村市重井田町	S48. 5. 22	第 1099 号	3.36
76	郡 川	佐奈川内川	野田川	大村市野田町・宮代町	S49. 5. 23	第 804 号	3.10
77	郡 川	郡 川	管無田川	大村市宮代町	S47. 2. 14	第 190 号	6.55
78	郡 川	郡 川	南川内川	大村市中岳町・田下町	S32. 11. 28	第 1518 号	9.20
	郡 川	郡 川	南川内川(追加)	大村市中岳町	S63. 10. 21	第 2048 号	1.10
79	郡 川	郡 川	山谷川	大村市中岳町	S41. 8. 30	第 2989 号	0.46
	郡 川	郡 川	山谷川(追加)	大村市中岳町	S42. 3. 22	第 711 号	0.67
80	郡 川	郡 川	久良原川	大村市中岳町	S43. 6. 29	第 1812 号	3.11
81	郡 川	郡 川	切爪川	大村市中岳町	S43. 2. 16	第 198 号	3.01
82	郡 川	北川内川	倉谷川	大村市黒木町	S39. 9. 17	第 2687 号	1.92
83	郡 川	郡 川	北川内川	大村市黒木町	S38. 10. 14	第 2613 号	1.03
	郡 川	郡 川	北川内川(追加)	大村市黒木町	S42. 3. 22	第 711 号	4.34
84	郡 川	郡 川	店川	大村市黒木町	S47. 8. 15	第 1463 号	4.80
85	郡 川	郡 川	岩屋川	大村市黒木町	S42. 7. 31	第 2193 号	2.98
86	郡 川	郡 川	板ノ川内川	大村市黒木町	S47. 3. 29	第 604 号	2.76
87	郡 川	郡 川	大原川	大村市黒木町	S42. 3. 22	第 711 号	1.80
88	郡 川	郡 川	檜木原川	大村市黒木町	S41. 5. 26	第 1596 号	1.82
89	郡 川	郡 川	小川内川	大村市黒木町	S41. 8. 30	第 2989 号	3.26
90	郡 川	郡 川	前岳川及び大弘川	大村市黒木町	S42. 3. 22	第 711 号	2.04
91	餅の浜川	餅の浜川	餅の浜川	大村市武留路町・松原二丁目	H 5. 3. 25	第 946 号	3.11

(注1)溪流名の表記は官報告示どおり。

急傾斜地崩壊危険区域一覽表

NO.	指定区域名	所在地	告示年月日	告示番号	面積 (ha)	人家
1	草 木 田	諫早市多良見町佐瀬	S56. 4. 3	第 353 号	1.020	5
2	百 石 (1)	諫早市多良見町佐瀬	S63. 4. 15	第 425 号	0.570	7
3	百 石 (2)	諫早市多良見町佐瀬	S63. 4. 26	第 454 号	0.310	5
4	浦 川 内	諫早市多良見町佐瀬	S56. 4. 3	第 353 号	1.490	6
5	中 網 代	諫早市多良見町船津	H20. 12. 12	第 1075 号	0.040	6
6	木 床	諫早市多良見町木床	S58. 4. 1	第 326 号	0.570	5
7	舟 津	諫早市多良見町木床	S56. 4. 3	第 353 号	0.180	13
8	圃	諫早市多良見町圃	S58. 3. 4	第 236 号	1.010	5
	圃 (追 加)	諫早市多良見町圃	S60. 7. 12	第 597 号	1.500	17
	圃 (追 加)	諫早市多良見町圃	H23. 4. 22	第 480 号	1.630	33
9	市 布	諫早市多良見町市布	H13. 3. 30	第 458 号	0.210	6
10	西 川 内	諫早市多良見町西川内	H13. 4. 3	第 480 号	0.300	10
11	天 砂	諫早市多良見町圃	H12. 12. 22	第 1262 号	0.190	5
12	化 屋	諫早市多良見町化屋	S58. 3. 11	第 254 号	0.420	5
13	化 屋 上 野	諫早市多良見町化屋	S58. 7. 1	第 547 号	0.460	7
	化屋上野(追加)	諫早市多良見町化屋	H24. 12. 7	第 1008 号	0.400	27
14	化 屋 大 島	諫早市多良見町化屋	H 4. 1. 21	第 59 号	0.340	25
15	上 園	諫早市飯盛町古場	S58. 7. 15	第 590 号	3.140	18
16	宇 戸 川 内	諫早市飯盛町古場	H21. 7. 24	第 716 号	0.420	6
17	補 伽 (2)	諫早市飯盛町古場	S58. 8. 26	第 714 号	1.350	10
18	清 水	諫早市飯盛町里	S61. 2. 4	第 75 号	0.070	1
19	西 大 門	諫早市飯盛町里	S58. 8. 9	第 647 号	1.500	11
20	里 名 坊	諫早市飯盛町里	S49. 8. 9	第 1832 号	1.800	12
21	田 尻	諫早市飯盛町里	S58. 2. 22	第 192 号	0.700	10
	田 尻 (追 加)	諫早市飯盛町川下	S63. 7. 5	第 609 号	0.230	1
22	濱 ノ 端	諫早市飯盛町川下	H21. 7. 24	第 717 号	1.600	6
23	川 下 名 中	諫早市飯盛町川下	S46. 5. 4	第 358 号	0.800	6
24	川下名八の久保	諫早市飯盛町川下	S49. 8. 9	第 1832 号	2.000	10
25	佐 田	諫早市飯盛町佐田	H 6. 5. 20	第 561 号	0.480	4

NO.	指定区域名	所在地	告示年月日	告示番号	面積 (ha)	人家
26	香 田 第 2	諫早市飯盛町久保	H 9. 8. 5	第 1037 号	0.170	5
27	香 田	諫早市飯盛町久保	S61. 4. 11	第 346 号	0.210	5
28	大 木 不 動 山	諫早市飯盛町下釜	S46. 5. 4	第 358 号	1.850	34
	大木不動山(追加)	諫早市飯盛町下釜	S58. 3. 22	第 287 号	0.130	30
29	西 泊	諫早市飯盛町下釜	H 6. 7. 8	第 655 号	0.180	6
30	永 汀	諫早市飯盛町下釜	S51. 12. 28	第 1063 号	1.350	24
	永汀(追加)	諫早市飯盛町下釜	H 1. 10. 24	第 1026 号	0.120	6
	永汀(追加)	諫早市飯盛町下釜	H10. 7. 24	第 911 号	0.110	2
31	上 井 樋	諫早市飯盛町下釜	S46. 5. 4	第 358 号	1.780	21
32	後 田 名 西 船 津	諫早市飯盛町後田	S49. 8. 9	第 1832 号	1.200	18
33	西 船 津	諫早市飯盛町後田	H 4. 12. 8	第 1120 号	0.620	4
34	後 田 名 湯 穴	諫早市飯盛町後田	S46. 5. 4	第 358 号	4.100	41
	後田名湯穴(追加)	諫早市飯盛町後田	S47. 12. 19	第 865 号	0.500	12
35	三 軒 屋	諫早市飯盛町後田	S55. 12. 19	第 1006 号	0.400	7
36	堀 第 2	諫早市飯盛町後田	H 7. 3. 31	第 340 号	0.058	5
37	堀	諫早市飯盛町後田	S58. 4. 8	第 342 号	0.160	5
38	上 原	諫早市飯盛町上原	S59. 1. 20	第 81 号	0.400	1
39	古 野	諫早市飯盛町上原	S58. 8. 9	第 647 号	0.860	6
40	蔦 畔	諫早市飯盛町平古場	S58. 8. 9	第 647 号	0.670	7
41	野 中 名 石 原	諫早市飯盛町野中	S46. 5. 4	第 358 号	0.930	4
42	道 原	諫早市飯盛町中山	S58. 8. 9	第 647 号	0.500	7
43	圃	諫早市飯盛町開・中山	S54. 10. 16	第 762 号	0.480	7
44	圃 第 二	諫早市飯盛町中山・上原	S58. 8. 9	第 647 号	0.660	6
45	中 山	諫早市飯盛町中山・開	S57. 2. 12	第 132 号	1.600	10
46	上 野 中	諫早市飯盛町野中	H 4. 12. 8	第 1119 号	0.170	6
47	休 屋	諫早市森山町唐比西	S56. 6. 23	第 619 号	0.790	10
	休屋(追加)	諫早市森山町唐比西	S59. 2. 17	第 157 号	0.220	3
48	原	諫早市森山町下井牟田	H 4. 12. 8	第 1122 号	0.210	7
	原(追加)	諫早市森山町下井牟田	H18. 6. 30	第 717 号	0.030	1

NO.	指定区域名	所在地	告示年月日	告示番号	面積 (ha)	人家
49	灯 中	諫早市森山町慶師野	H14. 10. 11	第 1158 号	0.070	5
	灯 中 (追加)	諫早市森山町慶師野	H18. 6. 30	第 716 号	0.320	7
	灯 中 (追加)	諫早市森山町慶師野	H18. 8. 1	第 821 号	0.070	2
50	万 灯	諫早市森山町慶師野	S54. 1. 26	第 59 号	0.560	10
	万 灯 (追加)	諫早市森山町慶師野	S58. 8. 9	第 649 号	0.970	5
51	水 谷	諫早市森山町慶師野	S54. 1. 26	第 59 号	1.090	10
	水 谷 (追加)	諫早市森山町慶師野	S62. 10. 27	第 979 号	0.880	7
	水 谷 (追加)	諫早市森山町慶師野	S63. 9. 24	第 860 号	0.160	2
	水 谷 (追加)	諫早市森山町慶師野	H 6. 8. 16	第 811 号	0.090	2
	水 谷 (追加)	諫早市森山町慶師野	H 9. 6. 24	第 859 号	0.050	1
52	水 谷 (2)	諫早市森山町慶師野	H 9. 9. 26	第 1213 号	1.220	10
	水 谷 (2) (追加)	諫早市森山町慶師野	H11. 12. 21	第 1252 号	0.180	2
53	葛 根 崎	諫早市森山町本村	H14. 10. 11	第 1153 号	0.530	11
54	本 村 下 (2)	諫早市森山町本村	H24. 8. 3	第 729 号	0.180	7
55	白 塔	諫早市森山町田尻	S58. 1. 18	第 63 号	1.600	11
56	釜	諫早市森山町田尻	S46. 2. 23	第 139 号	1.500	7
57	倉 津	諫早市森山町田尻	S54. 1. 26	第 59 号	1.250	23
	倉 津 (追加)	諫早市森山町田尻	S58. 3. 22	第 286 号	0.190	23
58	梅 野	諫早市森山町田尻	S62. 9. 4	第 793 号	0.500	13
59	平 石	諫早市森山町田尻	H 2. 8. 31	第 834 号	3.860	20
60	鋤 崎	諫早市森山町田尻	H14. 6. 21	第 801 号	2.100	13
61	備 後 崎	諫早市森山町杉谷	S56. 1. 27	第 72 号	0.960	10
62	郡 勢 開	諫早市森山町杉谷	H20. 2. 15	第 123 号	0.640	21
63	江 城	諫早市森山町杉谷	H 6. 12. 27	第 1221 号	1.120	12
64	丸 山	諫早市森山町杉谷	H14. 10. 11	第 1154 号	0.600	17
65	西 ノ 浦	諫早市森山町杉谷	H11. 1. 18	第 66 号	0.410	11
66	早 見	諫早市早見町	S56. 3. 13	第 252 号	0.518	11
	早 見 (追加)	諫早市早見町	S58. 3. 22	第 286 号	0.518	11

NO.	指定区域名	所在地	告示年月日	告示番号	面積 (ha)	人家
67	西 屋 敷	諫早市有喜町船津	S45. 12. 1	第 810 号	1.520	78
68	高 見	諫早市有喜町	S55. 3. 21	第 234 号	1.600	36
69	六 本 松	諫早市松里町	S58. 4. 8	第 347 号	0.560	14
	六本松(追加)	諫早市松里町	S62. 9. 4	第 786 号	0.350	6
70	六本松(2)	諫早市松里町	H 4. 12. 8	第 1113 号	0.141	10
71	西 岩 崎	諫早市松里町	H 5. 7. 20	第 754 号	0.480	6
72	下 岩 崎	諫早市有喜町有喜里	S57. 3. 2	第 205 号	0.690	12
73	鶴 田	諫早市鶴田町	S63. 3. 4	第 207 号	0.190	6
74	岩 ノ 口	諫早市中通町	H17. 3. 31	第352号19	0.350	12
75	岩 ノ 口 (2)	諫早市中通町	H26. 2. 25	第 200 号	0.600	10
76	石 崎 (2)	諫早市赤崎町	H22. 6. 22	第 594 号	0.650	12
77	石 崎	諫早市赤崎町	H18. 9. 1	第 905 号	0.970	13
78	黒 崎	諫早市黒崎町	H 4. 12. 8	第 1108 号	0.135	6
	黒崎(追加)	諫早市黒崎町	H15. 2. 4	第 113 号	0.700	11
79	鷺 崎	諫早市鷺崎町	S63. 3. 4	第 208 号	0.300	11
80	夫 婦 木	諫早市小川町	H17. 3. 31	第352号17	0.090	6
81	土 師 野 尾	諫早市土師野尾町	H 4. 12. 8	第 1107 号	0.510	7
82	木 秀	諫早市長野町	H25. 7. 16	第 774 号	0.260	5
83	宇 都 (2)	諫早市宇都町	H17. 3. 31	第352号18	0.100	5
84	堂 崎	諫早市堂崎町、津水町	S62. 9. 18	第 843 号	1.800	26
85	宇 都	諫早市宇都町	H12. 1. 14	第 58 号	0.070	23
86	上 宇 戸 (3)	諫早市天満町	H 8. 10. 15	第 921 号	1.000	41
87	西 深 山 久 保	諫早市天満町、城見町	S55. 3. 21	第 234 号	0.454	15
88	上 宇 戸	諫早市天満町	S53. 6. 6	第 454 号	0.550	36
	上宇戸(追加)	諫早市天満町	S58. 4. 8	第 344 号	0.440	13
89	泉	諫早市泉町輪内	S57. 3. 2	第 204 号	0.480	5
90	泉 町 第 二	諫早市泉町	S61. 1. 10	第 7 号	0.200	5
	泉町第2(追加)	諫早市泉町	H14. 10. 11	第 1155 号	0.110	15
	泉町第2(追加)	諫早市泉町	H25. 9. 20	第 941 号	0.033	2

NO.	指定区域名	所在地	告示年月日	告示番号	面積 (ha)	人家
91	泉 (3)	諫早市泉町	H14. 10. 11	第 1156 号	0.030	5
92	西 里	諫早市西里町	S61. 4. 11	第 346 号	0.200	5
93	長 田 (1)	諫早市長田町	H18. 12. 19	第 1218 号	0.320	13
94	尾 向	諫早市長田町	H 2. 7. 6	第 681 号	1.050	14
95	尾 首	諫早市高天町	H 3. 11. 26	第 1115 号	0.290	6
96	中 田	諫早市中田町	H14. 10. 11	第 1157 号	0.510	6
97	山 ノ 木	諫早市目代町	H10. 12. 8	第 1331 号	0.840	11
98	前 河 内	諫早市本明町	H 6. 8. 16	第 812 号	1.250	7
99	本 明	諫早市本明町	S62. 10. 2	第 872 号	0.500	5
	本 明 (追 加)	諫早市本明町	H21. 1. 6	第 7 号	0.030	0
100	下 本 明	諫早市本明町	H 6. 5. 20	第 566 号	0.520	12
	下 本 明 (追 加)	諫早市本明町	H24. 12. 11	第 1014 号	0.260	11
101	森 ノ 下	諫早市本明町	H18. 3. 31	第 483 号	1.700	30
	森 ノ 下 (追 加)	諫早市本明町	H18. 12. 19	第 1215 号	0.120	2
102	峰	諫早市下大渡野町	H18. 12. 19	第 1219 号	0.710	25
103	田 の 平	諫早市下大渡野町	H10. 9. 25	第 1107 号	0.620	11
104	広 瀬	諫早市本明町	H20. 12. 12	第 1076 号	0.230	8
	広 瀬 (追 加)	諫早市本明町・本野町	H24. 1. 17	第 56 号	0.350	4
105	山 口	諫早市湯野尾町	H14. 2. 8	第 132 号	0.080	6
106	山 副	諫早市湯野尾町	S60. 4. 2	第 358 号	1.000	5
107	中 島	諫早市湯野尾町	H18. 6. 30	第 718 号	1.410	11
108	岩 下	諫早市湯野尾町	H 4. 12. 8	第 1109 号	0.490	6
	岩 下 (追 加)	諫早市湯野尾町	H10. 10. 30	第 1203 号	0.950	10
109	平 地 蒔	諫早市富川町	H20. 12. 12	第 1074 号	0.340	5
	平 地 蒔 (追 加)	諫早市富川町	H23. 6. 21	第 660 号	0.110	2
110	棚 掛	諫早市湯野尾町	H14. 1. 25	第 94 号	0.460	13

NO.	指定区域名	所在地	告示年月日	告示番号	面積 (ha)	人家
111	大 戸	諫早市高来町大戸	H14. 2. 8	第 130 号	0.330	11
112	深 海 船 津	諫早市高来町深海船津	S62. 10. 27	第 978 号	0.170	10
113	深 海 (2)	諫早市高来町船津	H 8. 2. 27	第 205 号	0.400	13
	深海(2)(追加)	諫早市高来町船津	H22. 7. 13	第 646 号	0.220	4
114	深 海	諫早市高来町古場	S47. 1. 28	第 52 号	5.950	15
115	善 住 寺	諫早市高来町善住寺	H19. 8. 31	第 798 号	0.050	6
116	城 ノ 下	諫早市高来町金崎	H14. 8. 9	第 940 号	0.200	10
117	舟 津	諫早市小長井町大峰	S47. 1. 28	第 52 号	3.800	9
118	足 角	諫早市小長井町打越	S63. 6. 28	第 589 号	1.000	13
119	足 角 第 二	諫早市小長井町打越	H 4. 12. 8	第 1121 号	1.240	10
	足角第二(追加)	諫早市小長井町打越	H 9. 6. 24	第 858 号	0.280	10
120	風 生 (4)	諫早市小長井町打越	H 6. 10. 28	第 1014 号	0.720	12
	風生(4)(追加)	諫早市小長井町打越	H18. 4. 14	第 522 号	0.040	11
121	赤 岩	諫早市小長井町打越	S47. 1. 28	第 52 号	1.890	5
122	開	諫早市小長井町牧	H 5. 8. 31	第 892 号	0.130	7
123	牧	諫早市小長井町牧	H 9. 6. 24	第 861 号	0.280	10
	牧 (追 加)	諫早市小長井町牧	H11. 11. 24	第 1148 号	0.040	10
124	丸 尾	諫早市小長井町牧	H11. 7. 16	第 762 号	0.420	7
125	出 口	諫早市小長井町小川原浦	S47. 1. 28	第 52 号	3.600	10
126	小 川 原 浦	諫早市小長井町小川原浦	S47. 1. 28	第 52 号	3.900	14
127	長 浜 第 (1)	諫早市小長井町小川原浦	H 5. 8. 31	第 894 号	0.140	11
128	竹 崎	諫早市小長井町井崎	H 5. 8. 31	第 893 号	0.130	5
129	柳 谷	諫早市小長井町遠竹	S47. 1. 28	第 52 号	1.500	6
130	南 平	諫早市小長井町遠竹	S47. 1. 28	第 52 号	1.830	5
131	釜	諫早市小長井町遠竹	S47. 1. 28	第 52 号	0.720	5
132	釜 (1)	諫早市小長井町遠竹	H20. 6. 10	第 579 号	0.080	6
133	園 田 (2)	大村市溝陸町	H23. 8. 26	第 801 号	0.050	5
134	園 田	大村市溝陸町	S63. 1. 8	第 6 号	0.180	5

NO.	指定区域名	所在地	告示年月日	告示番号	面積 (ha)	人家
135	釜川内	大村市陰平町	H18. 9. 22	第 956 号	0.280	5
136	小川内	大村市小川内町	H15. 2. 4	第 114 号	1.060	11
137	下小川内	大村市小川内町	H18. 8. 1	第 820 号	1.380	21
138	東浦	大村市久原一丁目(久原郷東浦)	S51. 12. 10	第 1009 号	0.880	38
139	東浦第二	大村市久原一丁目	S58. 2. 22	第 193 号	0.970	45
	東浦第二(追加)	大村市久原一丁目	H 2. 7. 13	第 696 号	0.072	3
140	久原	大村市久原二丁目	S61. 1. 10	第 7 号	0.680	6
141	本小路	大村市玖島一丁目	H 9. 3. 21	第 424 号	0.040	5
142	片町	大村市片町	H 1. 6. 16	第 615 号	0.650	16
143	草場小路	大村市玖島二丁目	H16. 1. 27	第 101 号	0.370	15
144	武部	大村市武部町	H 6. 10. 28	第 1013 号	0.100	7
145	三城(3)	大村市三城町	H19. 12. 18	第 1133 号	0.120	6
146	岸道	大村市原町、荒瀬町	H 4. 12. 8	第 1106 号	4.400	11
147	山添	大村市宮代町・原町	H18. 3. 17	第 382 号	1.630	16
148	才又	大村市田下町	H18. 9. 22	第 957 号	0.270	6
149	開田(二)	大村市中岳町	H14. 2. 8	第 131 号	0.240	5
150	開田	大村市中岳町	H15. 2. 4	第 115 号	0.520	10

(注1) 指定区域名は県広報告示どおり。

(注2) 告示年月日・番号が空欄の箇所は指定手続き中。

地すべり防止区域一覧表

国土交通省

NO.	地 域 名		所 在 市 名	告示年月日	告示番号	地 域 面 積 (ha)	家屋数 (戸)
	区 域 名	関 係 河川名					
1	花 の 木	久山川	諫早市久山町	S58. 12. 17	第 1994 号	5.40	3
2	内 倉	鈴田川	大村市大里町	S36. 5. 17	第 1063 号	11.96	18
3	川 下	川下川	諫早市飯盛町川下	S36. 5. 17	第 1063 号	13.13	23
	川下(追加)	川下川	諫早市飯盛町川下	H 4. 4. 9	第 987 号	14.95	13
4	古 場	田結川	諫早市飯盛町古場	S57. 3. 27	第 863 号	11.60	12
5	祝 崎	—	大村市西部町	H10. 5. 29	第 1229 号	5.33	36
6	穴 越	平古場川	諫早市飯盛町平古場	H23. 4. 25	第 420 号	25.62	8
7	寺 坂	田結川	諫早市飯盛町里	H25. 12. 19	第 1274 号	21.17	44

土砂災害警戒区域等の指定状況

指定箇所(市町名)		急傾斜		土石流		合計		告示年月日	告示番号
		警戒区域	特別警戒区域	警戒区域	特別警戒区域	警戒区域	特別警戒区域		
諫早市	土師野尾町	62	62	35	35	97	97	H21. 3. 24	401号
	平山町	14	12	1	1	15	13		
	栗面町	19	17	4	4	23	21		
	小ヶ倉町	8	8	2	2	10	10		
	川床町	15	15	9	9	24	24		
	鷲崎町	3	1	0	0	3	1		
	小川町	10	7	4	4	14	11		
	長野町	31	31	13	12	44	43		
	宗方町	11	9	17	15	28	24		
	小野町	6	5	3	3	9	8		
	黒崎町	5	5	2	2	7	7		
	赤崎町	6	6	1	1	7	7		
	松里町	18	17	2	2	20	19		
	有喜町	7	5	0	0	7	5		
	早見町	5	5	0	0	5	5		
	天神町	4	4	0	0	4	4		
	中通町	9	8	4	4	13	12		
	鶴田町	3	2	3	3	6	5		
	飯盛町	312	301	85	75	397	376	H23. 3. 25	375号
	森山町	113	105	43	43	156	148	H24. 8. 10	741号
高来町	236	228	14	14	250	242	H24. 9. 28	853号	
小長井町	348	302	15	15	363	317	H25. 11. 5	1014号	
小計	1245	1155	257	244	1502	1399			
大村市	西部町	19	18	2	2	21	20	H21. 3. 24	402号
	日泊町	17	17	2	2	19	19		
	今村町	29	28	5	5	34	33		
	溝陸町	16	16	1	1	17	17	H21. 12. 18	1027号
	赤佐古町	7	6	0	0	7	6		
	荒平町	11	11	0	0	11	11		
	片町	1	0	0	0	1	0		
	玖島1丁目	2	2	0	0	2	2		
	玖島2丁目	2	2	0	0	2	2		
	久原1丁目	6	6	0	0	6	6		
	久原2丁目	8	7	0	0	8	7		
	木場1丁目	2	2	0	0	2	2		
	木場2丁目	3	3	0	0	3	3		
	三城町	4	4	0	0	4	4		
	須田ノ木町	3	3	0	0	3	3		
	武部町	6	5	0	0	6	5		
	徳泉川内町	10	10	0	0	10	10		
	水計町	7	7	0	0	7	7		
	向木場町	4	4	0	0	4	4		
	東大村1丁目	33	32	0	0	33	32		
東大村2丁目	26	26	1	1	27	27			

指定箇所(市町名)		急傾斜		土石流		合計		告示年月日	告示番号
		警戒区域	特別警戒区域	警戒区域	特別警戒区域	警戒区域	特別警戒区域		
大村市	岩松町	23	23	1	1	24	24	H24. 3. 23	363号
	小川内町	42	42	4	4	46	46		
	平町	31	31	1	1	32	32		
	陰平町	26	26	6	6	32	32		
	大里町	29	29	4	4	33	33		
	中里町	23	23	3	3	26	26		
	小計	390	383	30	30	420	413		
合計		1635	1538	287	274	1922	1812		

※特別警戒区域の数値は、警戒区域の数値の内数

海岸保全区域一覽表

国土交通省(河川局)

NO.	所在市名	沿岸名	海岸名	地区 海岸名	地先 海岸名	海岸線延 長 (m)	告示年月日	告示 番号
1	諫早市	橘湾	諫早	早見	船津	2,006	S34. 3. 30	222号
2	諫早市	大村湾	諫早	真津山	横島	878	S33. 3. 28	170号
3	大村市	大村湾	大村	福重	福重	2,344	S33. 3. 28	170号
4	大村市	大村湾	大村	玖島	玖島崎	974	S33. 3. 28	170号
5	大村市	大村湾	三浦日泊	日泊	日泊	1,062	S33. 3. 28	170号
6	大村市	大村湾	大村	溝陸	溝陸	390	H13. 7. 3	743号
	大村市	大村湾	大村	溝陸	溝陸	2,910	H13. 7. 3	743号
7	大村市	大村湾	久原	久原	陰平	1,762	S43. 3. 29	193号
8	大村市	大村湾	大村	竹松	竹村	830	S33. 3. 28	170号
	大村市	大村湾	大村	竹松	竹松	150	S34. 8. 10	798号
9	諫早市	橘湾	森山	唐比	釜崎	1,443	S59. 3. 30	311号
10	諫早市	橘湾	飯盛	池下	番屋	400	S33. 3. 28	170号
11	諫早市	有明海	小長井	井崎遠竹	友尻	495	S33. 3. 28	170号
12	諫早市	有明海	小長井	長里	城崎	698	S33. 3. 28	170号
13	諫早市	大村湾	多良見	舟津	黒崎	2,449	S33. 3. 28	170号
14	諫早市	大村湾	多良見	舟津	舟津	949	S33. 3. 28	170号
15	諫早市	大村湾	多良見	元釜	元釜	1,757	S33. 3. 28	170号
16	諫早市	大村湾	多良見	元釜	東寺畑	1,641	S34. 3. 30	222号
17	諫早市	大村湾	多良見	木床	化屋	726	H 2. 10. 26	1000号
18	諫早市	大村湾	多良見	木床	小崎	513	S52. 3. 8	215-2号
19	諫早市	大村湾	多良見	木床	小浜	62	S52. 3. 8	215-2号
						19海岸	24,439	

国土交通省(港湾局)

NO.	所在市名	沿岸名	海岸名	地区 海岸名	地先 海岸名	海岸線延 長 (m)	告示年月日	告示 番号
1	大村市	大村湾	竹松	黒丸郷	竹松	1,373	S33. 3. 28	170号
2	大村市	大村湾	大村	松山	松山	1,412	S39. 5. 6	270号
	大村市	大村湾	大村	松山	松山	110	S43. 8. 23	520号
3	大村市	大村湾	大村	大村	新城	322	S39. 5. 6	270号
4	大村市	大村湾	大村	大村	八反田	568	S39. 5. 6	270号
5	大村市	大村湾	大村	大村	玖島崎	1,067	S39. 5. 6	270号
6	大村市	大村湾	三浦船津	祝崎	船津	950	S33. 3. 28	170号
7	諫早市	大村湾	諫早	真津山	真津山	1,360	S33. 3. 28	170号
8	諫早市	有明海	城の下	湯江	金崎	1,210	H10. 1. 9	32号
9	諫早市	有明海	小長井	小川原浦	牧	2,265	S46. 8. 27	671号
10	諫早市	有明海	小長井	小川原浦	鬼塚	236	S39. 8. 17	474号
11	諫早市	有明海	小長井	小川原浦	小川原	330	S43. 8. 23	520号
12	諫早市	有明海	小長井	小川原浦	長戸	314	H 3. 4. 30	490号
13	諫早市	有明海	小長井	小川原浦	目島	610	S50. 9. 26	739号
14	諫早市	有明海	小長井	小川原浦	南川	486	S46. 8. 27	671号
15	諫早市	有明海	小長井	井崎	井崎	955	S46. 8. 27	671号
16	諫早市	有明海	小長井	井崎	館	2,027	S46. 8. 27	671号
17	諫早市	有明海	遠竹	遠竹	築切	760	S33. 3. 28	170号
18	諫早市	有明海	遠竹	遠竹	土井崎	469	S33. 3. 28	170号
19	諫早市	有明海	小長井	遠竹	釜午水崎	820	S33. 3. 28	170号
20	諫早市	有明海	小長井	遠竹	釜	711	S33. 3. 28	170号
21	諫早市	有明海	小長井	遠竹	遠竹	270	S33. 3. 28	170号
22	諫早市	橘湾	田結	田結	田平	175	S45. 5. 13	303号
23	諫早市	橘湾	田結	田結	田結	2,583	H 3. 7. 16	658号
23海岸						21,383		

農林水産省(水産庁)

NO.	所在市名	沿岸名	漁港 海岸名	地区 海岸名	地先 海岸名	海岸線延 長 (m)	告示年月日	告示 番号
1	大村市	大村湾	松原	松原	松原浦	2,118	S53. 10. 31	865号
	大村市	大村湾	松原	松原	裸島		S53. 10. 31	865号
2	大村市	大村湾	東浦	東浦	前舟津	1,183	H 9. 3. 7	232号
	大村市	大村湾	東浦	東浦	東浦		H 9. 3. 7	232号
	大村市	大村湾	東浦	東浦	寺島		H 9. 3. 7	232号
3	諫早市	橘湾	池下	池下	番屋	100	S34. 3. 30	220号
4	諫早市	橘湾	江ノ浦	江ノ浦	大木	272	S34. 3. 30	220号
5	諫早市	橘湾	有喜	有喜	有喜	414	H 3. 7. 23	682号
6	諫早市	橘湾	唐比	唐比	唐比	500	S60. 9. 27	890号
7	諫早市	大村湾	喜々津	喜々津	舟津	1,820	S33. 3. 28	170号
8	諫早市	大村湾	伊木力	伊木力	元釜	566	S45. 1. 12	125号
(注)有喜漁港海岸のみ県管理				県管理	1海岸	414		

県管理海岸合計	43海岸	46,236
---------	------	--------

一般公共海岸区域一覽表

国土交通省(河川局)

NO.	所在市名	海岸名	延長(m)	面積(m ²)	起点地番	終点地番
1	諫早市	松里(1)	760	6,868	松里町1619番13地先	松里町1473番2地先
2	諫早市	松里(2)	240	1,513	松里町1305番3地先	松里町1264番地先
3	諫早市	下釜(1)	170	816	飯盛町下釜356番地先	飯盛町下釜417番地先
4	諫早市	下釜(2)	111	712	飯盛町下釜404番6地先	飯盛町下釜429番2地先
5	諫早市	下釜(3)	424	3,564	飯盛町下釜449番1地先	飯盛町下釜1923番2地先
6	諫早市	前島(1)	200	837	飯盛町後田2245番1地先	飯盛町後田2233番地先
7	諫早市	前島(2)	47	211	飯盛町後田2245番1地先	飯盛町後田2245番1地先
8	諫早市	前島(3)	260	1,160	飯盛町後田2200番地先	飯盛町後田2245番1地先
9	諫早市	向島(1)	400	1,169	飯盛町2143番地先	飯盛町2143番地先
10	諫早市	向島(2)	110	3,376	飯盛町2143番地先	飯盛町2143番地先
11	諫早市	川下	47	196	飯盛町1266番地先	飯盛町1266番地先
12	諫早市	大峰	111	369	小長井町970番4地先	小長井町977番1地先
13	諫早市	佐瀬(1)	100	304	多良見町佐瀬502番地先	多良見町佐瀬503番1地先
14	諫早市	佐瀬(2)	130	394	多良見町佐瀬512番4地先	多良見町佐瀬512番3地先
15	諫早市	佐瀬(3)	118	474	多良見町佐瀬860番2地先	多良見町佐瀬861番2地先
16	諫早市	西園	85	257	多良見町西園146番4地先	多良見町西園174番1地先
17	諫早市	東園(1)	50	141	多良見町東園175番2地先	多良見町東園281番1地先
18	諫早市	東園(2)	40	100	多良見町東園371番1地先	多良見町東園371番5地先
19	諫早市	東園(3)	100	290	多良見町東園459番2地先	多良見町東園492番1地先
20	諫早市	東園(4)	55	250	多良見町東園492番1地先	多良見町東園498番地先
21	諫早市	東園(5)	45	154	多良見町東園512番地先	多良見町木床1番地先
22	諫早市	木床(1)	85	266	多良見町木床1番地	多良見町木床35番地先
23	諫早市	木床(2)	15	32	多良見町木床77番地先	多良見町木床81番4地先
24	諫早市	木床(3)	8	8	多良見町木床81番4地先	多良見町木床81番4地先
25	諫早市	木床(4)	25	44	多良見町木床140番5地先	多良見町木床172番1地先
26	諫早市	木床(5)	45	126	多良見町木床229番3地先	多良見町木床241番3地先
27	諫早市	竹島	35	69	多良見町1915番地先	多良見町1915番地先
28	大村市	日泊	86	138	日泊町632番1地先	日泊町628番地先
29	大村市	西部(1)	75	211	西部町1622番地先	西部町1575番1地先

NO.	所在市名	海岸名	延長(m)	面積(m ²)	起 点 地 番	終 点 地 番
30	大村市	西部(2)	92	88	西部町163番1地先	西部町157番地先
31	大村市	西部(3)	71	201	西部町1966番地先	西部町1965番地先
32	大村市	陰平(1)	68	232	陰平町2285番1地先	陰平町2285番6地先
33	大村市	陰平(2)	69	215	陰平町2271番1地先	陰平町2221番2地先
34	大村市	陰平(3)	31	115	陰平町2221番1地先	陰平町2172番1地先
35	大村市	陰平(4)	45	84	陰平町2172番1地先	陰平町2178番地先
36	大村市	玖島(1)	30	80	玖島1丁目2番地先	玖島1丁目1番1地先
37	大村市	黒丸	325	17,618	黒丸町16番2地先	黒丸町12番2地先
38	大村市	箕島(1)	350	1,464	箕島町48番17地先	箕島町48番1地先
39	大村市	箕島(2)	30	37	箕島町130番2地先	箕島町47番地先

国土交通省(港湾局)

NO.	所在市名	海岸名	延長(m)	面積(m ²)	起 点 地 番	終 点 地 番
1	諫早市	金崎(1)	17	18	高来町金崎766番地先	高来町金崎766番地先
2	諫早市	金崎(2)	10	17	高来町金崎466番2地先	高来町金崎467番地先
3	諫早市	井崎(1)	157	931	小長井町井崎2349番29地先	小長井町井崎2345番5地先
4	諫早市	井崎(2)	26	65	小長井町井崎185番地先	小長井町井崎185番地先
5	諫早市	井崎(3)	36	69	小長井町井崎184番地先	小長井町井崎184番地先
6	諫早市	井崎(4)	60	620	小長井町井崎179番1地先	小長井町井崎179番1地先
7	諫早市	井崎(5)	8	16	小長井町井崎35番2地先	小長井町井崎35番11地先
8	諫早市	小川原浦(1)	14	32	小長井町小川原浦962番地先	小長井町小川原浦961番地先
9	諫早市	小川原浦(2)	171	1,276	小長井町小川原浦1058番2地先	小長井町小川原浦1059番1地先
10	諫早市	小川原浦(3)	65	155	小長井町小川原浦1072番1地先	小長井町小川原浦1072番1地先
11	諫早市	小川原浦(4)	26	23	小長井町小川原浦1072番16地先	小長井町小川原浦1072番17地先
12	大村市	玖島(2)	30	64	玖島1丁目1番1地先	玖島1丁目1番1地先
13	大村市	白島(1)	35	63	杭出津1丁目997番地先	杭出津1丁目997番地先
14	大村市	白島(2)	158	323	杭出津1丁目997番地先	杭出津1丁目997番地先
15	大村市	白島(3)	65	115	杭出津1丁目997番地先	杭出津1丁目997番地先
16	大村市	白島(4)	212	436	杭出津1丁目997番地先	杭出津1丁目998番1地先
17	大村市	白島(5)	90	240	杭出津1丁目998番1地先	杭出津1丁目998番1地先

漁港一覽表

番号	住 所	漁 港 名	港 種	管理者名
1	大村市武留路町～松原本町	松原漁港	第 1 種	大 村 市
2	大村市久原一丁目	東浦漁港	第 1 種	大 村 市
3	諫早市飯盛町池下	池下漁港	第 1 種	諫 早 市
4	諫早市飯盛町後田～久保	江ノ浦漁港	第 1 種	諫 早 市
5	諫早市有喜町～松里町	有喜漁港	第 2 種	長 崎 県
6	諫早市森山町唐比～雲仙市愛野町	唐比漁港	第 1 種	雲 仙 市
7	諫早市多良見町木床	喜々津漁港	第 1 種	諫 早 市
8	諫早市多良見町舟津	伊木力漁港	第 1 種	諫 早 市
	2 市	8 港		

港湾一覽表

番号	住 所	港 湾 名	区 分	管理者名
1	諫早市久山町～貝津町	久 山 港	地方港湾	長 崎 県
2	大村市黒丸町～玖島一丁目	大 村 港	地方港湾	長 崎 県
3	諫早市飯盛町池下～川下	田 結 港	地方港湾	長 崎 県
4	諫早市高来町金崎～水ノ浦	城ノ下港	地方港湾	長 崎 県
5	諫早市小長井町打越～遠竹	小長井港	地方港湾	長 崎 県
6	大村市西部町	三浦船津港	56条港湾	長 崎 県
	2 市	6 港		

都市施設等の決定及び整備状況

(1) 県央振興局管内(市含む)

H27.3.31現在

施設名	都市名	延長 (面積)	内訳		整備率	備考
			整備済	未整備		
都市計画道路	諫早市	85,000m	50,090m	34,910m	59%	38路線
	大村市	47,120m	33,358m	13,762m	71%	17路線
都市公園	諫早市	185.7ha	170.3ha	15.4ha	92%	57カ所(緑地、墓園含む)
	大村市	75.0ha	52.8ha	22.2ha	70%	46カ所
公共下水道	諫早市	2,328ha	1,595ha	733ha	69%	処理人口普及率65.7%
	大村市	2,443ha	2,230ha	213ha	91%	処理人口普及率89.0%
特定環境保全 公共下水道	諫早市 (旧高来町)	280ha	198ha	82ha	71%	処理人口普及率58.0%
	諫早市 (旧小長井町)	163ha	150ha	13ha	92%	処理人口普及率55.8%
	諫早市 (旧飯盛町)	122ha	79ha	43ha	65%	処理人口普及率29.5%
都市下水路	諫早市	4,040m	4,040m	0m	100%	3カ所
	大村市	-	-	-	-	-
風致地区	諫早市	473.5ha	-	-	-	5地区
	大村市	77.4ha	-	-	-	2地区

※特定環境保全公共下水道は都市計画決定しないため、認可内容を記載している。

(1) 都市計画道路整備状況(県施工分)

H27.3.31現在

施設名	都市名	延長	内訳		事業費ベース 進捗率	備考
			完成延長	整備延長		
破籠井鷲崎線	諫早市	1,920m	1,920	1,920	100%	H21.9.10供用
真崎久山線	諫早市	326m	326m	326m	100%	H14.3.29供用
真崎貝津線	諫早市	875m	875m	875m	100%	H14.3.29供用
鷲崎川床線	諫早市	930m	930m	930m	100%	H14.3.29供用
杭出津松原線	大村市	1,270m	1,270m	1,270m	100%	H10.8.24供用
久原池田線 (久原工区)	大村市	850m	850m	850m	100%	H14.5.31供用
久原池田線 (須田ノ木工区)	大村市	1,300m	1300	1,300m	100%	H22.3.30供用
池田沖田線 (小路口工区)	大村市	1,450m	1,450m	1,450m	100%	H27.3.29供用
池田沖田線 (竹松工区)	大村市	1,970m	0m	1,970m	74%	