

2. 平成29年度の事業予定

日並交差点計画平面図

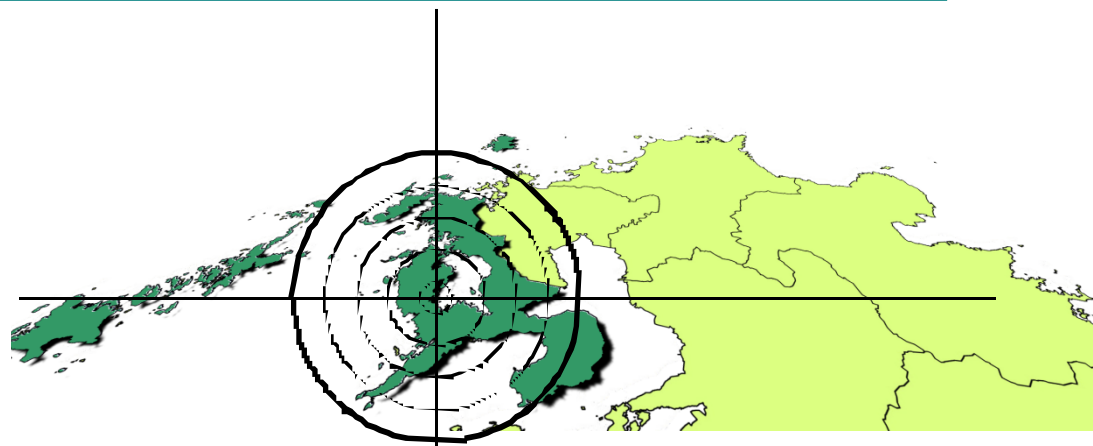


【測量、設計】

日並～火籠交差点区間の詳細設計、用地測量

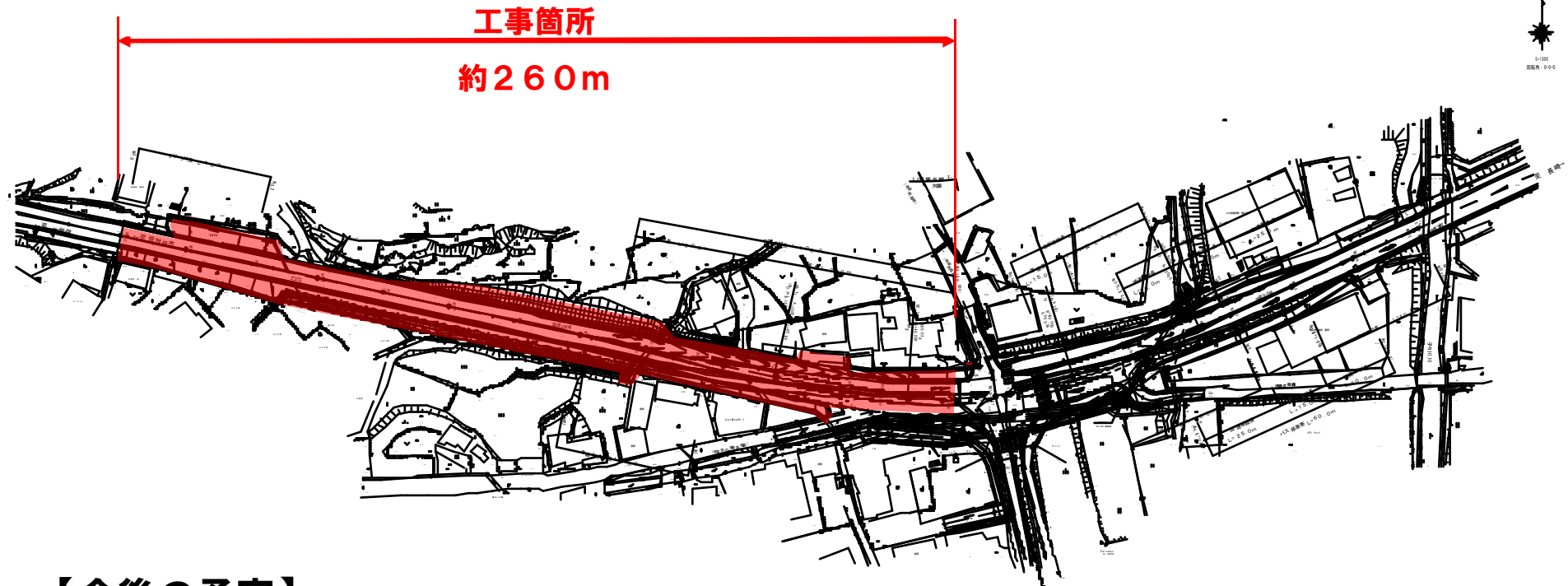
夏頃までに測量立入説明を実施予定。

3. 子々川交差点安全対策 (案)について



3. 子々川交差点安全対策(案)の説明

子々川交差点計画平面図



【今後の予定】

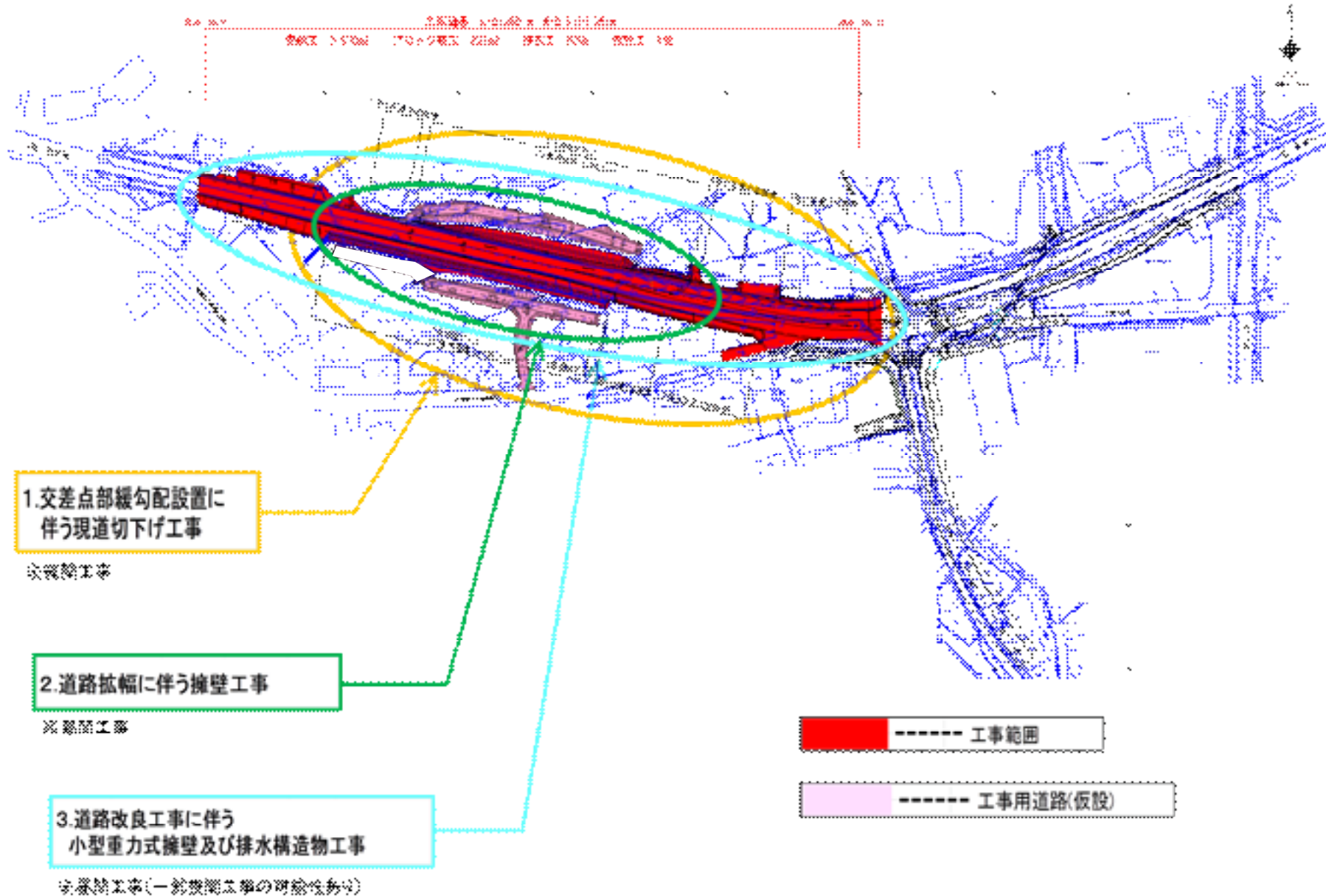
- 地元説明会の実施後、6月中旬に工事着手予定（一部夜間工事）

【交通・安全対策】

- 交通規制（車両片側交互通行）が必要な工事は夜間に実施
- 歩行者へ迂回路通行の依頼（夜間工事および一部の昼間工事）

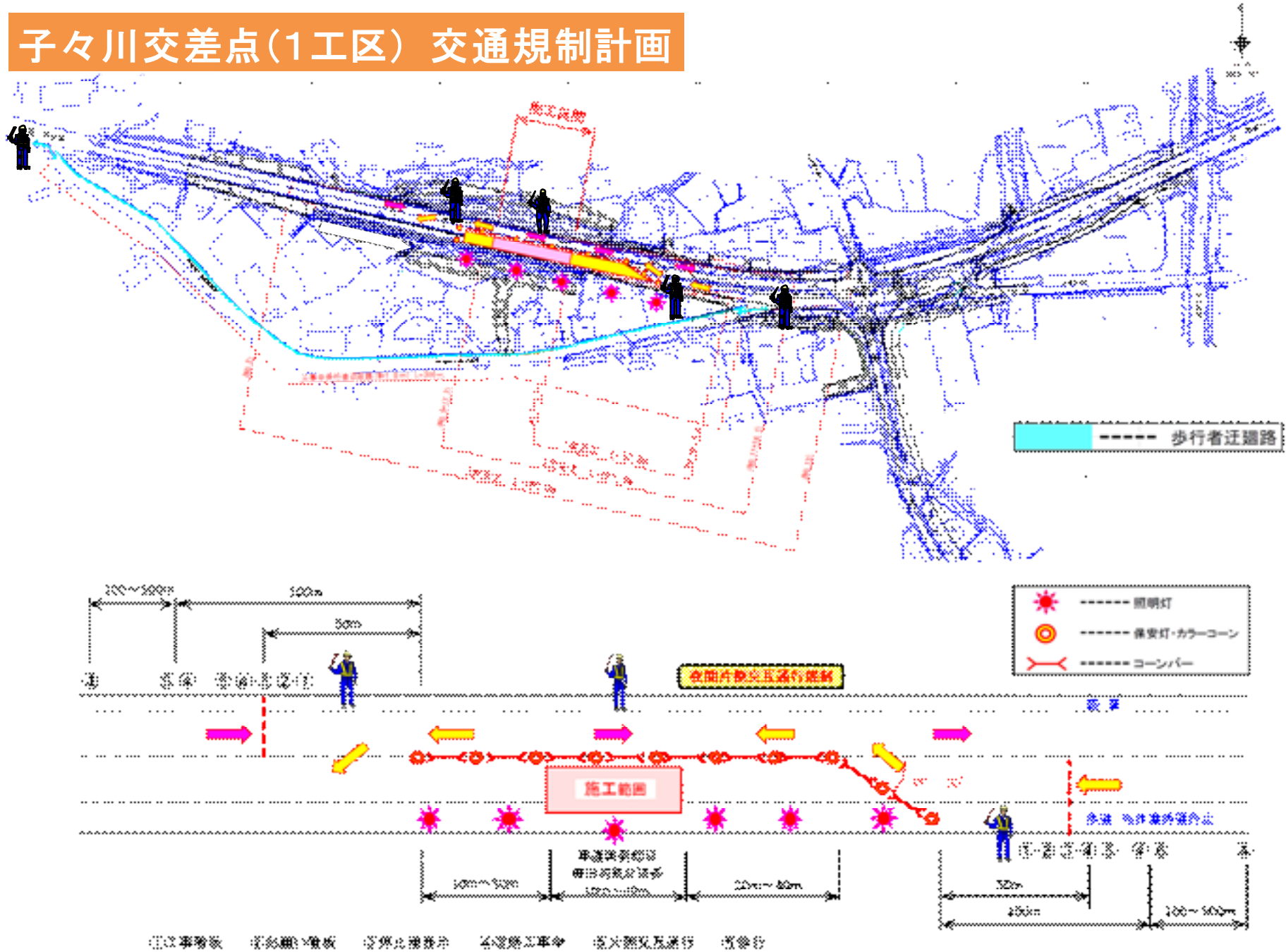
3. 子々川交差点安全対策(案)の説明

子々川交差点(1工区) 工事概要



3. 子々川交差点安全対策(案)の説明

子々川交差点(1工区) 交通規制計画



3. 子々川交差点安全対策(案)の説明

安全対策協議会の結果

- ・安全対策協議会の資料については、意見結果を踏まえ、ホームページに掲載する予定です。

4. 質疑応答

