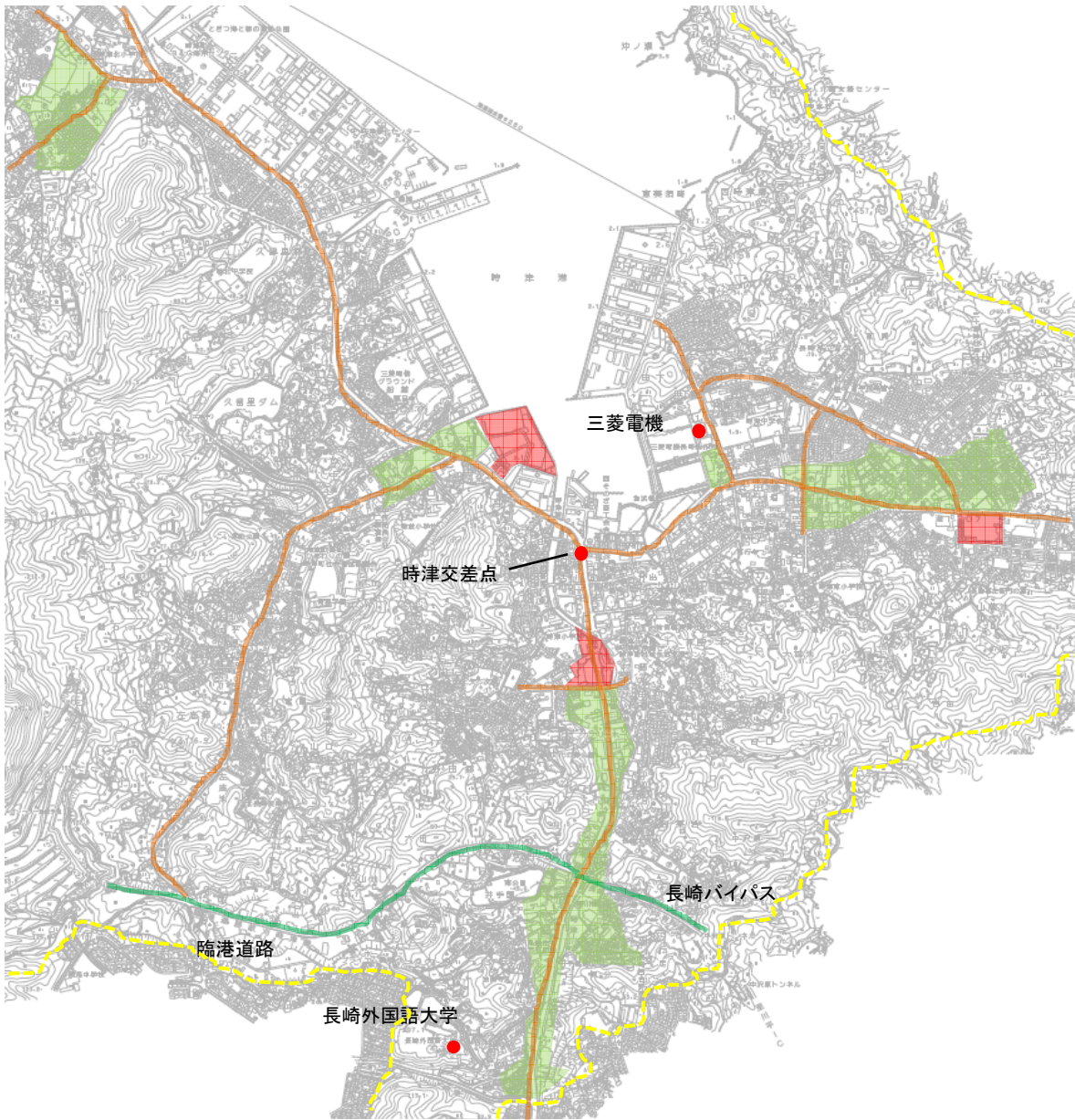







地方活力向上地域のおおむねの区域、地形及び当該区域の付近の状況を明らかにした概況図

時津町



縮尺: 1/25,000

-  地方活力向上地域
-  拡充型事業地域
-  自動車専用道路等
-  その他幹線道路
-  町域界