
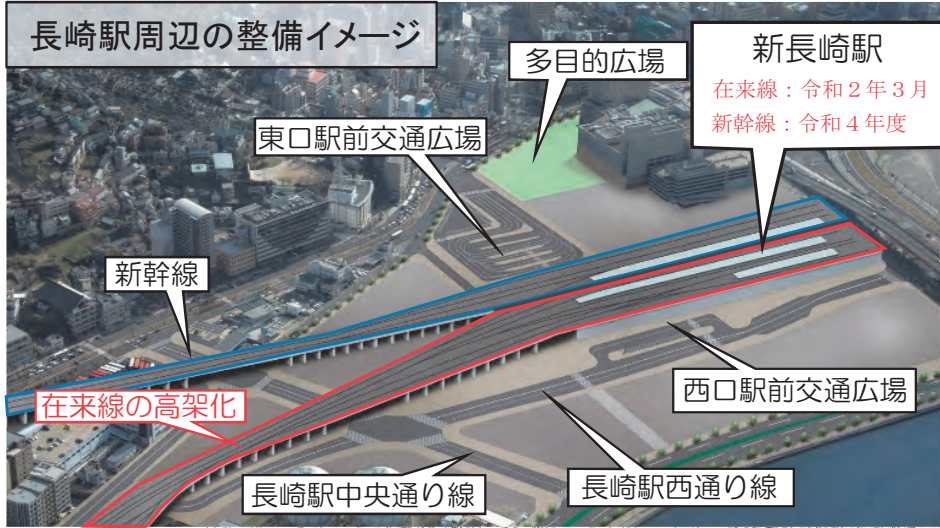


● まちづくり

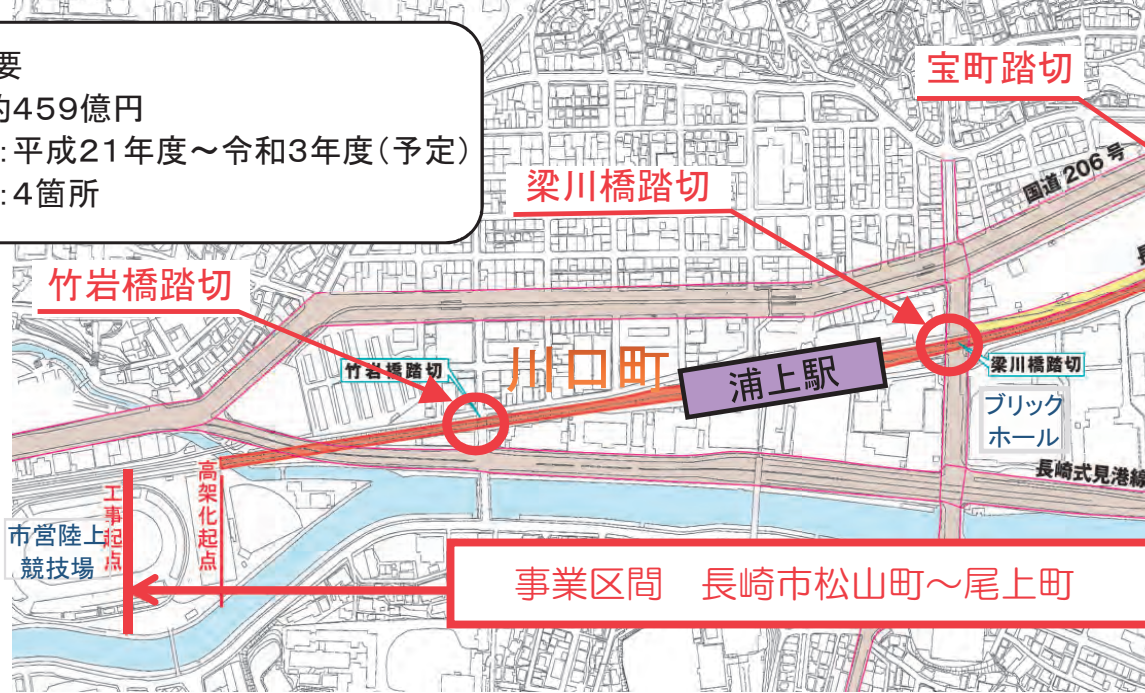
1 連続立体交差による交通環境の改善

問合せ先 都市政策課

交通量の多い道路と鉄道が交差している踏切は混雑がひどく、渋滞の原因となっているため、連続立体交差事業により鉄道を高架化し、長崎駅周辺の踏切を除去するとともに、市街地の一体化を図ります。



- 事業の概要
- ・事業費：約459億円
 - ・事業期間：平成21年度～令和3年度(予定)
 - ・除却踏切：4箇所



連続立体交差事業前後の比較イメージ (梁川橋踏切)

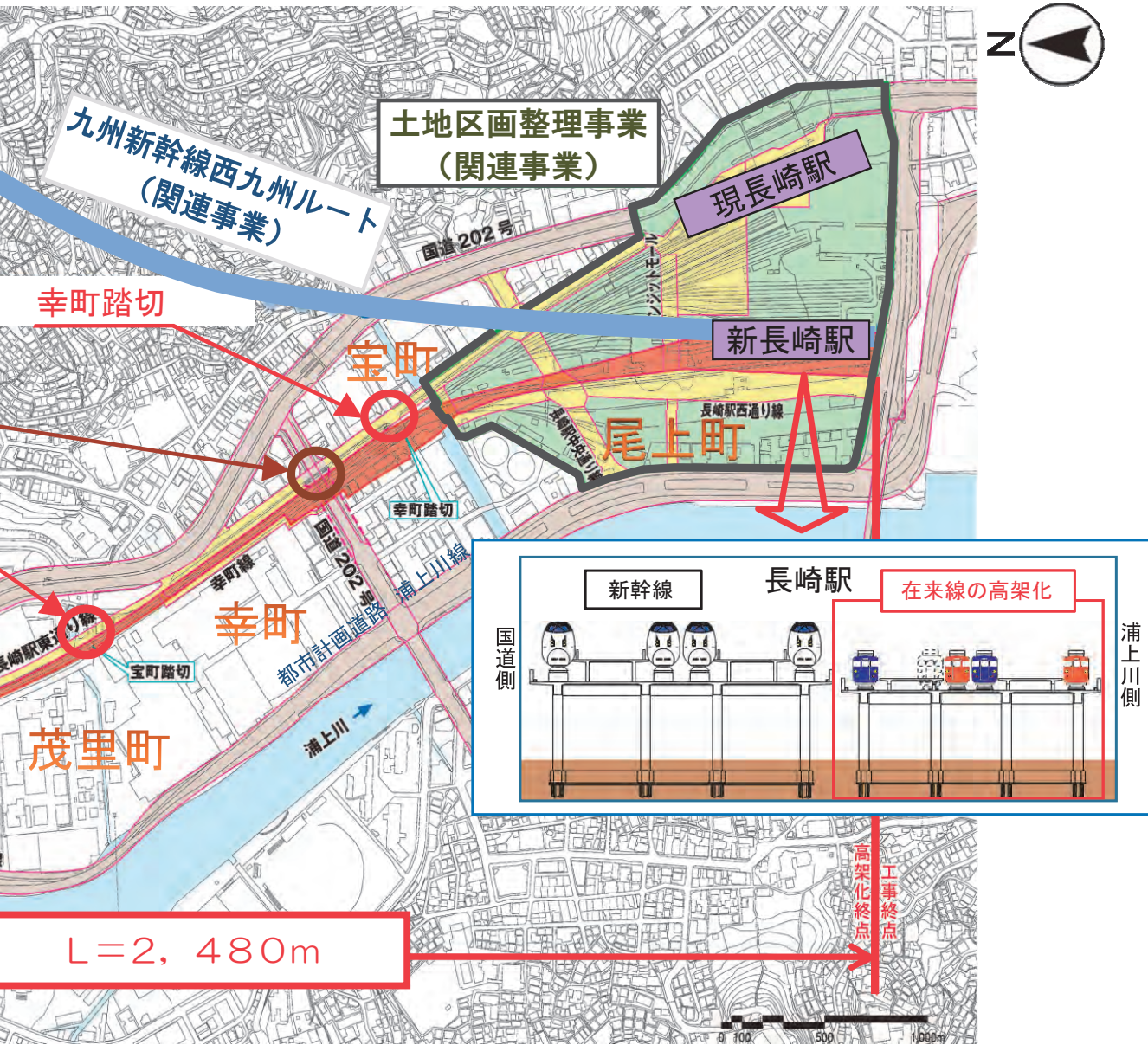


○問題点

長崎市の中心市街地は鉄道により市街地が東西に分断され、踏切による交通渋滞や事故を引き起こすなど都市活動の阻害要因になっている。

○連続立体交差事業による効果

鉄道を高架化し踏切を除却することで、交通渋滞の緩和や交通の安全確保、鉄道で分断された市街地の一体化が図られ、市街地全体の発展や賑わいを創出する。



L = 2,480m

新幹線長崎駅のイメージ



施工状況(長崎駅付近)



【デザインはイメージです】

2 都市における街路事業

問合せ先 道路建設課

市街地の活性化や都市のコンパクト化を推進し、都市内の交通円滑化や歩行者等の安全で快適な歩行空間を確保するため街路事業に取り組みます。

● 都市計画道路 池田沖田線（大村市）

国道 34 号及び国道 444 号の渋滞緩和及び歩行者等の安全な歩行空間を確保、現在整備中の新幹線車両基地へのアクセス確保を目的に整備を行っています。



3 「長崎市中央部・臨海地域」の都市再生

問合せ先 都市政策課

国土交通省による「都市・居住環境整備重点地域」の指定を受けた『長崎市中央部・臨海地域』において、長崎市と県で策定した「都市・居住環境整備基本計画」に基づき都市の再生を図ります。広域交通拠点の整備を図り、その効果を最大限に発揮させ、国内や東アジアからの交流人口を拡大し、その効果を長崎市のみならず離島を含む県全体にも波及させることを目指します。

また、民間都市開発を促進する都市再生緊急整備地域の導入にも取り組んでいきます。

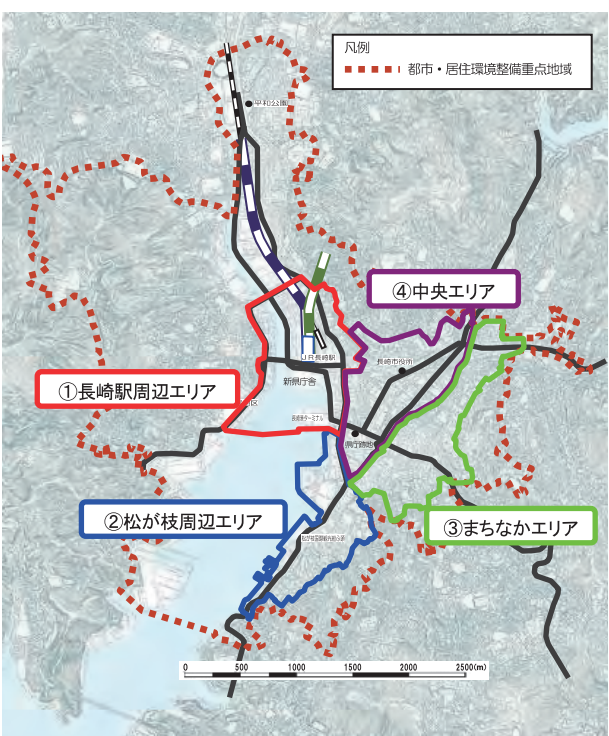
- 目標**
- ①都市の魅力の強化
 - ②回遊性の充実
 - ③国際ゲートウェイ機能の再構築

平和と文化の国際交流拠点都市
長崎の再生

交流人口の拡大

地域の活力の再生

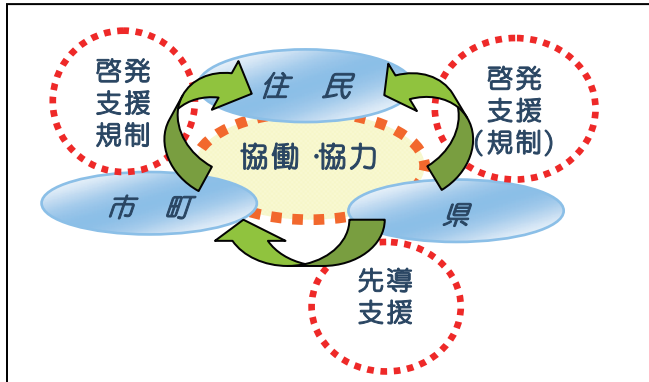
都市再生の対象区域図と4つの重点エリア



4 長崎らしい景観の創出

問合せ先 都市政策課

長崎の自然、歴史、文化的背景から、他の地域には見られない独特の景観を保全・創出するため、地域住民や市町が主体となって取り組む景観まちづくりへの技術的・財政的な支援を行うほか、景観に配慮した公共事業により良好な景観形成を先導します。



日本二十六聖人殉教記念碑・聖フィリッポ西坂教会



万関瀬戸（運河）

[主な施策]

広域景観形成推進事業

市町をまたがる広域エリア等において、市町、住民団体等と連携し総合的な景観形成を行います。

活動サポート事業

住民と市町が協働して継続的に取り組む景観まちづくり活動等を支援します。



景観資産修景事例（景観資産第2-185号 森酒造場蔵）



アドバイザー派遣の様子

景観資産登録制度

個性的で魅力ある地域景観の核となっている「まちなみ等」「建造物等」「樹木」を登録し、広く周知します。また、登録した景観資産の保全・活用事業を市町と共同で支援します。

アドバイザー派遣制度

住民や市町、県が行う美しい景観形成を目指した地域づくりや施設整備等に対し、専門家を派遣して、技術的支援を行います。

公共デザイン推進制度

公共事業のうち、地域景観への影響が大きいものについて、専門家によるデザイン支援により、地域の魅力ある景観形成を先導し、市町や民間への波及を図ります。

大規模建造物等の規制・誘導

地域景観に影響を与える可能性が高い大規模な建築物・工作物や開発行為等について、景観法に基づく届出制度を活用し、規制・誘導を行います。



公共デザイン推進制度活用事例
（川内港海岸環境整備事業 千里ヶ浜海水浴施設）