

# 資料編

# 1. 人口

## 人口の推移

		S30	S35	S40	S45	S50	S55	S60	H2	H7	H12	H17	H22	H27
人口 (人)	長崎県	1,747,596	1,760,421	1,641,245	1,570,245	1,571,912	1,590,564	1,593,968	1,562,959	1,544,934	1,516,523	1,478,632	1,426,779	1,377,187
	県央計	175,579	170,463	164,097	163,568	175,741	192,877	204,276	212,353	221,796	228,713	232,074	231,269	230,835
	諫早市	114,349	110,965	107,672	107,030	114,822	127,339	134,804	138,918	142,517	144,299	144,034	140,752	138,078
	大村市	61,230	59,498	56,425	56,538	60,919	65,538	69,472	73,435	79,279	84,414	88,040	90,517	92,757

平成27年国勢調査人口等基本集計結果(平成22年度以前の国勢調査のデータは、諫早市の合併前の自治体データを集計したもの)

# 2. 産業構造

## 平成27年産業別就業人口内訳

(人)

	第一次産業就業者	第二次産業就業者	第三次産業就業者	計
長崎県	47,812	125,674	450,488	623,974
県央計	6,054	23,171	76,908	106,133
諫早市	4,120	14,729	44,921	63,770
大村市	1,934	8,442	31,987	42,363

平成27年国勢調査

## 平成27年産業構造別総生産内訳

(百万円)

	第一次産業	第二次産業	第三次産業	輸入に課される税・関税等	計
長崎県	125,757	1,036,737	3,202,428	17,292	4,382,214
県央計	12,061	419,013	501,330	3,722	936,126
諫早市	9,037	337,611	283,116	2,495	632,259
大村市	3,024	81,402	218,214	1,227	303,867

平成27年度市町村民経済計算

# 3. 管内市の財政状況

## 平成28年歳入決算額

(百万円)

	地方交付税	地方税	国庫支出金	地方債	県支出金	その他	計
長崎県	186,645	141,638	127,934	63,880	48,163	117,289	685,549
県央計	22,125	27,189	19,063	11,334	8,277	20,054	108,042
諫早市	15,755	16,277	11,037	7,618	5,036	11,223	66,946
大村市	6,370	10,912	8,026	3,716	3,241	8,831	41,096

総務省 平成28年度市町村別決算状況調

## 平成28年歳出決算額

(百万円)

	普通建設事業費	人件費	扶助費	公債費	補助費等	物件費	その他	計
長崎県	80,449	90,323	178,351	80,265	53,859	73,376	109,429	666,052
県央計	15,802	12,332	28,673	11,587	11,287	9,452	15,637	104,770
諫早市	10,363	7,391	16,591	8,861	7,191	5,399	9,449	65,245
大村市	5,439	4,941	12,082	2,726	4,096	4,053	6,188	39,525

総務省 平成28年度市町村別決算状況調

## 4. 商工業

### ①卸売業

	長崎県(A)	県央計(B)		諫早市(C)		大村市(D)	
			割合(B/A)		割合(C/A)		割合(D/A)
事業所数	3,020	534	17.7%	347	11.5%	187	6.2%
従業員数(人)	24,577	4,583	18.6%	3,081	12.5%	1,502	6.1%
年間商品販売額(百万円)	1,578,422	294,117	18.6%	175,641	11.1%	118,476	7.5%
1事業所従業員数(人)	8.1	8.6		8.9		8.0	
1事業所販売額(百万円)	522.7	550.8		506.2		633.6	

平成28年度経済センサス活動調査結果

### ②小売業

	長崎県(A)	県央計(B)		諫早市(C)		大村市(D)	
			割合(B/A)		割合(C/A)		割合(D/A)
事業所数	11,717	1,665	14.2%	1,041	8.9%	624	5.3%
従業員数(人)	70,642	11,904	16.9%	7,022	9.9%	4,882	6.9%
年間商品販売額(百万円)	1,408,527	229,883	16.3%	138,240	9.8%	91,643	6.5%
1事業所従業員数(人)	6.0	7.1		6.7		7.8	
1事業所販売額(百万円)	120.2	138.1		132.8		146.9	

平成28年度経済センサス活動調査結果

### ③製造業

	長崎県(A)	県央計(B)		諫早市(C)		大村市(D)	
			割合(B/A)		割合(C/A)		割合(D/A)
事業所数	1,969	306	15.5%	186	9.4%	120	6.1%
従業員数(人)	57,588	14,198	24.7%	9,871	17.1%	4,327	7.5%
製造品出荷額等(百万円)	1,628,207	482,935	29.7%	378,327	23.2%	104,608	6.4%
1事業所従業員数(人)	29.2	46.4		53.1		36.1	
1事業所出荷額等(百万円)	826.9	1,578.2		2,034.0		871.7	

※従業者4人以上の事業所

平成28年度 経済センサス活動調査結果

### ④産業分類別製造品出荷額等内訳

(百万円)

	長崎県(A)	県央計(B)		諫早市(C)		大村市(D)	
			割合(B/A)		割合(C/A)		割合(D/A)
電子部品・デバイス・電子回路	262,143	260,477	99.4%	214,257	81.7%	46,220	17.6%
食料品	273,039	101,309	37.1%	79,429	29.1%	21,880	8.0%
金属製品	56,545	17,531	31.0%	11,577	20.5%	5,954	10.5%
生産用機械器具	21,141	9,849	46.6%	2,997	14.2%	6,852	32.4%
鉄鋼業	29,349	10,982	37.4%	10,982	37.4%	-	-
電気機械器具	38,358	10,623	27.7%	4,355	11.4%	6,268	16.3%
その他	947,632	78,432	8.3%	54,730	5.8%	23,702	2.5%
計	1,628,207	489,203	30.0%	378,327	23.2%	104,608	6.4%

※従業者4人以上の事業所

平成28年度 経済センサス活動調査結果

⑤業種別事業所数・従業者数

項目	区分	諫早市	大村市	県央計	県計
農 林 漁 業	事業所数	50	16	66	584
	従業者数	712	293	1,005	7,028
鉱業・砕石業・ 砂利採取業	事業所数	10	-	10	24
	従業者数	160	-	160	333
建 設 業	事業所数	651	241	892	5,608
	従業者数	4,850	1,926	6,776	40,263
製 造 業	事業所数	303	193	496	3,982
	従業者数	9,947	4,943	14,890	67,308
電 気 ガ ス ・ 熱供給・水道業	事業所数	7	8	15	83
	従業者数	99	199	298	2,156
情 報 通 信 業	事業所数	37	16	53	383
	従業者数	400	121	521	5,057
運輸業・郵便業	事業所数	143	87	230	1,449
	従業者数	3,006	2,079	5,085	24,491
卸売業・小売業	事業所数	1,650	944	2,594	17,542
	従業者数	11,916	7,250	19,166	113,314
金融業・保険業	事業所数	103	45	148	977
	従業者数	1,169	431	1,600	15,162
不 動 産 産 業 ・ 物 品 賃 貸 業	事業所数	262	163	425	3,283
	従業者数	769	643	1,412	9,710
学術研究・専門 技術サービス業	事業所数	225	103	328	2,013
	従業者数	951	475	1,426	13,295
宿 泊 業 ・ 飲 食 サ ー ビ ス 業	事業所数	739	502	1,241	7,855
	従業者数	4,798	3,141	7,939	51,962
生活関連サービ ス業・娯楽業	事業所数	566	353	919	5,923
	従業者数	2,601	1,462	4,063	25,994
教 育 ・ 学 習 支 援 業	事業所数	179	137	316	1,681
	従業者数	1,316	862	2,178	15,212
医 療 ・ 福 祉	事業所数	603	351	954	5,834
	従業者数	11,685	6,722	18,407	105,805
複 合 サ ー ビ ス 事 業	事業所数	43	22	65	657
	従業者数	653	708	1,361	6,674
サービス業(他に 分類されない もの)	事業所数	419	190	609	4,150
	従業者数	4,118	1,618	5,736	33,018
総 計	事業所数	5,990	3,371	9,361	62,028
	従業者数	59,150	32,873	92,023	536,782

※民営事業所数

平成28年経済センサス・活動調査結果

## 5. 観光

### 観光客内訳

(単位:人、%)

	平成29年観光客延数											前年比 E/F*100	増減 (E-F)	
	日帰り客数 A		宿泊客延滞在数 B		延宿泊者数 C		宿泊客実数 D		観光客延数 E		28年観光客延数 F			
	割合	割合	割合	割合	割合	割合	割合	割合	割合	割合				
長崎県計	21,863,208	100.0%	11,704,906	100.0%	6,600,627	100.0%	5,104,279	100.0%	33,568,114	100.0%	32,226,796	100.0%	104.2	1,341,318
県央計	3,201,419	14.6%	886,220	7.6%	491,832	7.5%	394,388	7.7%	4,087,639	12.2%	3,830,237	11.9%	106.7	257,402
諫早市	1,950,451	8.9%	667,539	5.7%	376,416	5.7%	291,123	5.7%	2,617,990	7.8%	2,518,543	7.8%	103.9	99,447
大村市	1,250,968	5.7%	218,681	1.9%	115,416	1.7%	103,265	2.0%	1,469,649	4.4%	1,311,694	4.1%	112.0	157,955

県観光振興課 平成29年観光統計

### 観光消費額内訳

(単位:百万円、%)

	平成29年観光消費額										28年合計 D	前年対比 C/D*100
	日帰り客				宿泊客				合計 (A+B) C			
	交通費	飲食 娯楽費	土産代	日帰合計 A	宿泊費	交通費	飲食 娯楽費	土産代	宿泊合計 B			
長崎県計	56,559	72,973	62,352	191,884	63,599	46,685	63,701	27,314	201,299	393,183	366,548	107.3
県央計	4,576	2,598	2,098	9,272	2,940	1,778	1,476	484	6,678	15,950	15,037	106.1
諫早市	3,413	1,059	1,322	5,794	2,109	1,612	1,087	329	5,137	10,931	10,480	104.3
大村市	1,163	1,539	776	3,478	831	166	389	155	1,541	5,019	4,557	110.1

県観光振興課 平成29年観光統計

### 宿泊施設の軒数、収容人員

(単位:軒、人)

区分	旅館・ホテル		ビジネスホテル		国民宿舎、YH 保養所、その他		民 宿		農林漁業体験民宿		合 計	
	数	収容人員	数	収容人員	数	収容人員	数	収容人員	数	収容人員	数	収容人員
市町村												
長崎県計	326	31,566	134	11,089	107	5,715	265	5,695	1,005	5,036	1,837	59,101
県央地区	28	1,306	24	1,933	5	614	6	83	9	55	72	3,991
諫早市	16	706	15	1,240	4	524	4	45	0	0	39	2,515
大村市	12	600	9	693	1	90	2	38	9	55	33	1,476

県観光振興課 平成29年観光統計

### 平成29年市町別外国人観光客(宿泊客)数 (単位:人)

市町村	宿泊客 実数	延宿泊 者数	宿泊客 延滞在数
長崎県計	580,356	751,608	1,331,964
県央地区	5,163	7,968	13,131
諫早市	2,745	4,858	7,603
大村市	2,418	3,110	5,528

県観光振興課 平成29年観光統計

## 6. 交通

九州旅客鉄道(株)(JR九州)

<乗客者数>

	H23		H24		H25		H26		H27		備考
	千人	%	千人	%	千人	%	千人	%	千人	%	
諫早駅	1,964	13.4%	1,967	13.2%	2,011	13.1%	1,969	12.8%	1,977	12.7%	県内2位
大村駅	905	6.2%	921	6.2%	959	6.2%	936	6.1%	929	5.9%	県内5位
長崎駅	3,932	26.9%	3,914	26.3%	3,980	25.8%	3,907	25.4%	4,055	26.0%	県内1位
佐世保駅	1,322	9.0%	1,347	9.1%	1,420	9.2%	1,440	9.4%	1,491	9.5%	県内3位
県内計	14,638	100.0%	14,859	100.0%	15,407	100.0%	15,353	100.0%	15,621	100.0%	—

<降客者数>

	H23		H24		H25		H26		H27		備考
	千人	%	千人	%	千人	%	千人	%	千人	%	
諫早駅	1,975	13.5%	1,980	13.3%	2,026	13.2%	1,984	12.9%	1,999	12.8%	県内2位
大村駅	898	6.1%	918	6.2%	959	6.2%	935	6.1%	929	5.9%	県内5位
長崎駅	3,888	26.6%	3,877	26.1%	3,966	25.7%	3,904	25.4%	4,043	25.9%	県内1位
佐世保駅	1,305	8.9%	1,337	9.0%	1,399	9.1%	1,423	9.3%	1,478	9.5%	県内3位
県内計	14,629	100.0%	14,850	100.0%	15,402	100.0%	15,346	100.0%	15,619	100.0%	—

(長崎県統計年鑑)

空港利用状況

	乗客数					降客数					備考 (区分)	
	H24	H25	H26	H27	H28	H24	H25	H26	H27	H28		
国内線	東京線	736	790	838	904	886	751	814	862	936	909	東京
	大阪線(伊丹)	147	158	178	184	191	149	161	182	189	193	関西
	大阪線(関西)	63	73	56	56	54	59	70	54	54	53	
	神戸線	175	168	167	166	135	178	170	169	166	137	
	名古屋線(小牧)	—	—	—	—	—	—	—	—	—	—	中部
	名古屋線(中部)	63	66	72	75	73	64	67	74	79	75	
	宮崎線	—	—	—	—	—	—	—	—	—	—	九州
	鹿児島線	1	—	—	—	—	1	—	—	—	—	
	沖縄線	29	29	32	27	30	29	28	32	27	30	県内 離島
	福江線	15	15	15	14	15	17	16	17	15	16	
壱岐線	15	16	15	14	14	17	17	16	15	15		
対馬線	34	34	34	33	33	35	36	36	34	34		
国際線	韓国線	10	9	23	12	10	10	10	24	12	11	国際
中国線	5	4	5	6	6	5	4	5	7	6		

(長崎県統計年鑑)

## 7. 教育

管内学校別学校数

	小学校			中学校			高等学校			特別支援学校			計		
	学校数	児童数	教職員数	学校数	生徒数	教職員数	学校数	生徒数	教職員数	学校数	生徒数	教職員数	学校数	生徒数	教職員数
長崎県計	338	71,611	6,069	192	37,338	3,708	79	38,842	3,890	14	1,622	1,239	623	149,413	14,906
県央管内	43	13,792	914	23	7,216	572	12	9,469	806	6	627	511	84	31,104	2,803
諫早市	28	7,612	522	17	4,240	346	8	6,236	507	3	246	198	56	18,334	1,573
大村市	15	6,180	392	6	2,976	226	4	3,233	299	3	381	313	28	12,770	1,230
比率	12.7%	19.3%	15.1%	12.0%	19.3%	15.4%	15.2%	24.4%	20.7%	42.9%	38.7%	41.2%	13.5%	20.8%	18.8%

県統計課 学校基本調査(平成29年5月1日現在)

高等学校進路別卒業者数

	高等学校 卒業生数	大学等 進学者		専修学校 (専門・一般) 等入学者		公職能開 発等入学者		就職者		その他	
		割合	割合	割合	割合	割合	割合				
長崎県計	12,977	5,673	43.7%	2,930	22.6%	194	1.5%	3,850	29.7%	330	2.5%
県央計	3,145	1,350	42.9%	751	23.9%	33	1.0%	914	29.1%	97	3.1%
諫早市	2,120	1,000	47.2%	595	28.1%	27	1.3%	439	20.7%	59	2.8%
大村市	1,025	350	34.1%	156	15.2%	6	0.6%	475	46.3%	38	3.7%

県統計課 学校基本調査(平成29年5月1日現在)

## 8. 保 健

### (1) 医療供給体制

#### ① 在宅当番医制(日曜・祝日)

(平成 29 年度・箇所数)

市町	内科	小児科	外科	整形 外科	眼科	耳鼻 咽喉科	皮膚泌 尿器科	精神科	産科 婦人科	計
管内計	84	19	30	21	13	13	13	3	6	202
諫早市	49	10	15	10	7	8	5	0	0	104
大村市	24	7	11	7	4	4	7	1	5	70
東彼杵町	4	0	0	1	1	0	0	1	0	7
川棚町	2	1	1	2	0	1	1	0	1	9
波佐見町	5	1	3	1	1	0	0	1	0	12

#### ② 二次救急医療施設(病院群輪番制)

県央地域救急医療圏として、平成 29 年度からは諫早地区4病院、大村地区 2 病院、東彼地区1病院で、365 日 24 時間体制の輪番制をとっている。

市町	施設名	所在地
諫早市	独立行政法人地域医療機能推進機構 諫早総合病院	諫早市永昌東町 24-1
	宮崎病院	諫早市久山町 1575-1
	西諫早病院	諫早市貝津町 3015
	日赤長崎原爆諫早病院	諫早多良見町化屋 986-2
大村市	市立大村市民病院	大村市古賀島町 133-22
	国立病院機構長崎医療センター	大村市久原 2-1001-1
川棚町	国立病院機構長崎川棚医療センター	川棚町下組郷 2005-1

#### ③ 救急告示病院等

市町	施設名	所在地	指定年月日
諫早市	宮崎病院	諫早市久山町1575-1	S 5 7 . 2 . 1
	西諫早病院	諫早市貝津町3015	H 1 . 1 1 . 2 0
	諫早記念病院	諫早市天満町2-21	S 5 3 . 4 . 1
	独立行政法人地域医療機能推進機構 諫早総合病院	諫早市永昌東町24-1	H 1 6 . 4 . 1
	佐藤病院	諫早市小長井町井崎98番地	H 2 6 . 6 . 2
	日赤長崎原爆諫早病院	諫早市多良見町化屋986-2	H 2 6 . 1 2 . 1 8
大村市	貞松病院	大村市東本町537	S 6 3 . 8 . 1 0
	市立大村市民病院	大村市古賀島町133-22	S 4 2 . 4 . 1
	国立病院機構長崎医療センター	大村市久原2-1001-1	S 4 2 . 4 . 1
川棚町	国立病院機構長崎川棚医療センター	川棚町下組郷2005-1	S 4 5 . 6 . 2 6

④医療施設等の概況

◎施設数・病床数

平成 30 年 3 月 31 日現在

市町	病院							合計
	施設数	病床数						
		うち療養病床あり	精神	感染	結核	療養	一般	
諫早市	21	6	1,160	0	28	712	1,406	3,306
大村市	7	2	470	4	0	137	916	1,527
東彼杵町	1	1	101	0	0	85	0	186
川棚町	1	0	0	0	5	0	280	285
波佐見町	2	1	112	0	0	154	0	266
県央圏域	32	10	1,843	4	33	1,088	2,602	5,570

平成 30 年 3 月 31 日現在

市町	医科診療所						歯科診療所		
	施設数		病床数				施設数	病床数 (療養以外)	
	無床	有床	療養以外 病床数	療養					
				病床数	施設数				
諫早市	129	95	34	523	465	58	9	67	4
大村市	88	71	17	236	184	52	4	45	0
東彼杵町	7	5	2	26	20	6	1	4	0
川棚町	14	13	1	18	18	0	0	6	0
波佐見町	12	10	2	38	38	0	0	7	0
県央圏域	250	194	56	841	725	116	14	129	4

人口 10 万人対

市町	人口	病院		医科診療所		歯科
		施設数	病床数	施設数	病床数	施設数
諫早市	135,612	15.5	2,437.8	95.1	385.7	49.4
大村市	94,077	7.4	1,623.1	93.5	250.9	47.8
東彼杵町	7,970	12.5	2,333.8	87.8	326.2	50.2
川棚町	13,694	7.3	2,300.3	102.2	131.4	43.8
波佐見町	14,632	13.7	1,817.9	82.0	259.7	47.8
県央圏域	265,985	12.0	2,094.1	94.0	316.2	48.5

人口:平成 30 年 5 月 1 日現在 推計人口 暫定値(長崎県統計課)

◎県央医療圏医療従事者数

	人数	10 万対(人)
医師	817	304.5
歯科医師	184	68.6
薬剤師	479	178.5
助産師	93	34.7
看護師	3,467	1,292.2
准看護師	1,469	547.5

長崎県医療統計 医療従事者 平成 26 年(福祉保健課) 人口平成 26 年 10 月 1 日現在



## (1)-2 人材育成

### ①集合研修関係実績

(平成29年度)

#### ア 地域保健関係職員研修

	研修名	開催回数	日数	参加実人員	参加延人員
人材育成 基礎研修	保健師コース(1年目)	2	4	24	95
	保健師コース(2～3年目)	1	1	19	19
	保健師コース(中堅期)	4	5	4	20
	保健師コース(中堅期) 成果報告会 ※TV 会議システムによる公開研修			80	80
	保健師コース(管理期)	1	1	17	17
	栄養士コース(新任期)	1	1	19	19
	栄養士コース(中堅期)	1	1	20	20
	指導者研修(保健師・栄養士)	2	2	29	47
	班長・グループリーダーコース	1	1	10	10
保健所機能強化研修	地区診断力向上研修	1	1	28	28
保健対策 専門研修	地域保健医療対策課程 ※TV 会議システムによる研修	1	1	82	82
	健康危機管理対策課程 ※TV 会議システムによる研修	1	1	61	61
特別強化 研修	災害時健康危機管理研修	6	6	76	148
現任教育 体制整備	テラーメイド研修 <諫早市、平戸市、壱岐市>	7	7	53	112

#### イ 関係団体(職能)職員研修

研修名	開催回数	日数	参加実人員
調理師研修会	1	1	9

### ②その他の実績(関係機関人材育成協力)

	内容	回数等
保健師	合同オリエンテーション	1回
	実習調整会議参加 (大学主催)	2回
栄養士	実習事前講義	3大学、各1回
	実習調整会議参加 (大学主催)	1回
JICA 研修受け入れ		2回

## (2) 食品衛生監視指導

### ◎監視指導状況

	営業施設数	新規許可件数	継続許可件数	廃業件数	口頭説教等件数	収去件数	監視件数	視数
飲食店営業(一般食堂、レストラン)	841	57	65	64	60			254
飲食店営業(仕出屋、弁当屋)	342	29	28	25	32	178		278
飲食店営業(旅館、ホテル)	76	1	3	2	8			32
飲食店営業(その他)	1,107	137	110	126	39			291
菓子製造業(パン製造)	87	4	10	5	10			42
菓子製造業(上記以外)	212	9	18	12	31	49		155
菓子製造業(自動車、仮設)	29	2	3	2				1
乳処理業	1					6		
乳製品製造業	4				4			24
集乳業								
魚介類販売業	319	17	37	17	5	38		365
魚介類販売業(自動車)	8							
魚介類せり売営業	2		1					1
魚肉ねり製品製造業	13		2	1	9	7		27
食品の冷凍又は冷蔵業	51	2	6	3	23	6		68
かん詰又はびん詰食品製造業	10	1	1		4			18
喫茶店営業	47	2	7	6	2			19
喫茶店営業(自動車、自動販売機、仮設)	258	28	23	17				62
喫茶店営業(削氷)	3							
あん類製造業	1		1					1
アイスクリーム類製造業	28		4	3	3	11		20
乳類販売業	355	16	36	22	5	60		418
乳類販売業(自動車、自動販売機)	132	4	6	8				15
食肉処理業	29	4	2	1	19			87
食肉販売業	349	25	27	17	5			452
食肉販売業(自動車)	2							
食肉製品製造業	7		1		10			20
乳酸菌飲料製造業	1		1					1
食用油脂製造業	5		1		4			13
みそ製造業	14	1	3	2	2	4		11
醤油製造業	3				2			7
ソース類製造業	8	1	1		6			23
酒類製造業	2				2			5
豆腐製造業	13		1		3	25		30
納豆製造業								
めん類製造業	25	1	4	2	7	14		36
そうざい製造業	94	7	12	8	17			77
添加物(規格あり)製造業	1		1	1				1
清涼飲料水製造業	18		3		4			24
氷雪製造業	2		2					2
氷雪製造業(自動販売機)								
氷雪販売業	4		1					5
魚介類加工業	18	1	2	2	4			16
魚介類販売業(無店舗)	50			2				
集団給食施設	323				59			122
その他販売業						324		
合計	4,894	349	423	348	379	722		3,023

(営業施設数は平成30年3月31日現在)

### (3) 医薬品等安全対策

◎薬局、医薬品販売業者数及び監視指導状況

平成30年3月31日現在

		諫早市	大村市	東彼杵町	川棚町	波佐見町	合計	立入 検査 施設 数	違反 発見 施設 数	監視 率 (%)	
医薬品	薬局	67	44	1	9	7	128	90	20	70.3	
	製造業	専業	2	1	-	-	-	3	0	-	0
		薬局	5	4	-	1	-	10	5	1	50.0
	製造販売業	薬局	5	4	-	1	-	10	5	-	50.0
	店舗販売業	20	22	1	3	2	48	30	7	62.5	
	卸売販売業	21	11	-	-	-	32	22	2	68.8	
	薬種商販売業(旧)	1	-	-	-	-	1	0	-	0	
	特例販売業	1	2	-	-	-	3	0	-	0	
配置販売業	12	5	-	-	1	18	4	-	22.2		
化粧品	製造業	-	2	-	-	-	2	0	-	0	
	製造販売業	-	3	-	-	-	3	1	-	33.3	
医療機器	医療機器製造業	2	-	-	-	1	3	1	-	33.3	
	医療機器修理業	9	8	-	-	-	17	5	-	29.4	
	医療機器製造販売業(第1種)	1	-	-	-	-	1	0	-	0	
	医療機器製造販売業(第2種)	-	-	-	-	1	1	0	-	0	
	高度管理医療機器	販売業	72	67	1	4	2	146	65	5	44.5
		貸与業	42	36	-	1	-	79	32	2	40.5
管理医療機器	販売業						1,069	110	-	10.3	
	貸与業						35	13	-	37.1	
再生医療等製品販売業		3	5	-	-	-	8	3	-	37.5	

#### (4)環境保全・廃棄物対策

◎一般廃棄物関係施設数及び監視指導件数

平成30年3月31日現在

市町 種別	諫	大	東	川	波	合	監視 指導 件数
	早 市	村 市	彼 杵 町	棚 町	佐 見 町	計	
し尿処理施設	1	1	1	0	0	3	1
ごみ処理（焼却）施設	2	1	0	3	0	6	1
粗大ごみ処理施設	0	1	0	0	0	1	0
資源化施設	2	0	0	0	0	2	0
一般廃棄物最終処分場	3	2	0	1	0	6	0
下水道施設	6	1	1	1	1	10	0

◎産業廃棄物処理業者数及び監視指導件数

平成30年3月31日現在

市町 種別	諫	大	東	川	波	合	監視 指導 件数
	早 市	村 市	彼 杵 町	棚 町	佐 見 町	計	
収集運搬業者	143	73	10	19	11	256	414
特管収集運搬業者	8	6			1	15	52
処分業者	28	21	1	4	4	58	1,040
特管処分業者		1				1	12

特管:特別産業廃棄物の略であり、産業廃棄物のうち、爆発性、毒性、感染性などの点から政令で定められた廃棄物

◎廃棄物不法投棄指導状況

年度 種別	H27		H28		H29	
	発見件数	撤去件数	発見件数	撤去件数	発見件数	撤去件数
不法投棄件数	15	13	19	19	15	13

## (5)健康対策

### 1 結核対策

#### ① 結核新規登録患者数(登録時活動性分類) (結核発生動向調査:平成29年12月31日現在)

市町	活動性結核						(別掲) 潜在性結核
	新登録 患者総数	肺結核活動性				肺外結核 活動性	
		総数	喀痰塗抹陽性	他結核菌陽性	菌陰性・その他		
諫早市	18	14	8	5	1	4	6
大村市	15	14	8	3	3	1	2
東彼杵町	1	1	0	0	1	0	0
川棚町	2	1	0	1	0	1	2
波佐見町	2	2	0	2	0	0	2
合計	38	32	16	11	5	6	12

※潜在性結核:比較的最近に感染し発病の危険性が高い者に対して、治療が公費負担で行われる者。

#### ② 結核接触者健康診断実施数

年度	対象者 延数	受診者 延数	受診率 %	QFT 検査	ツ反 検査	X線 撮影	精検 発行	検査結果		
								結核 患者	潜在性 結核	経過 観察
H28	728	728	100	458	1	269	87	1	3	1
H29	462	458	99.1	227	1	230	25	0	4	0

#### ③ 家庭訪問

年度	家庭訪問		電話相談	来所相談
	実件数	延件数		
H28	58	160	186	14
H29	74	249	32	5

### 2 難病対策

年度	特定医療費(指定難病)受給者証所持者(難病患者数)	相談延件数	家庭訪問延件数
H27	2,630	2,737	65
H28	2,622	2,790	80
H29	2,317	2,786	62

## (6) 保健福祉対策

### ■母子訪問指導・保健指導(健康相談)実施状況(延件数)

	家庭訪問			保健指導			電話相談		
	H27	H28	H29	H27	H28	H29	H27	H28	H29
妊婦	0	2	0	0	0	0	3	0	1
産婦	3	0	0	0	1	0	0	4	7
新生児	0	0	0				0	0	0
未熟児	0	0	0				0	0	0
乳児	0	0	0	0	0	0	1	0	4
幼児	0	0	0	4	0	0	3	1	0
障害児	1	1	0	2	0	0	4	0	4
長期療養児	23	23	27	55	59	84	20	37	25
発達障害児	0	0	0	2	0	0	4	0	3
その他	0	3	0	12	4	0	65	51	41
合計	24	28	27	75	64	84	100	93	85

### ■医療費の公費負担申請関係(認定延数)

種別	H27	H28	H29
小児慢性特定疾病医療受給	338	350	339
特定不妊治療費助成	296	245	301

### ■精神保健福祉相談(市町別相談受理状況)(延件数)

	来所			電話			嘱託医相談			〔主な相談内容〕
	H27	H28	H29	H27	H28	H29	H27	H28	H29	
諫早市	107	159	101	724	719	669	15	17	6	<ul style="list-style-type: none"> <li>・精神疾患ではないか</li> <li>・精神科疾患の悪化</li> <li>・家族の対応</li> <li>・受療について</li> <li>・社会復帰(退院や就労)に関すること</li> <li>・不登校など思春期の問題</li> <li>・ひきこもりの対応</li> <li>・自殺関連の問題と対応</li> <li>・アルコール依存症の対応</li> <li>・薬物依存症の対応</li> </ul>
大村市	54	42	52	479	503	471	16	8	7	
東彼杵町	0	3	0	7	12	34	0	1	0	
川棚町	0	1	0	8	7	31	0	0	0	
波佐見町	0	0	0	53	80	58	0	2	0	
管内計	161	205	153	1271	1321	1263	31	28	13	
不明及び管外	3	17	23	106	92	155	0	0	0	
合計	164	222	176	1377	1413	1418	31	28	13	

等

## (7)1 人当たりの医療費

(円)

	合計	入院	入院外	歯科
諫早市	351,137	204,371	122,505	24,261
大村市	304,575	149,446	130,178	24,951
東彼杵町	362,097	196,954	137,932	27,211
川棚町	317,629	176,870	118,697	22,061
波佐見町	296,937	175,417	97,604	23,916
長崎県	411,022	182,862	197,773	24,158
全国	337,296	124,644	182,425	24,209

(厚生労働省 平成 27 年度医療費の地域差分析)

## 9. 農 林

### (1) 農業

#### ① 耕地面積

	総土地面積 (ha) H27	耕地面積 (ha)				土地に対する 耕地の割合 (%)
		計	対前年比	田	畑	
長崎市	40,586	2,190	99.1%	349	1,840	5.4%
西海市	24,159	2,270	97.4%	689	1,580	9.4%
長与町	2,873	536	99.3%	67	469	18.7%
時津町	2,094	204	98.1%	34	170	9.7%
諫早市	34,179	6,630	98.8%	3,330	3,300	19.4%
大村市	12,662	1,410	98.6%	817	590	11.1%
東彼杵町	7,429	1,210	99.2%	527	685	16.3%
川棚町	3,735	390	98.5%	232	158	10.4%
波佐見町	5,600	725	98.1%	573	152	12.9%

第64次 九州農林水産統計年報より

#### ② 販売農家戸数(主業農家・準主業農家・副業的農家)

	販売農家(戸)				
	計	対22年比	主業農家	準主業農家	副業的農家
長崎市	1,215	82.0%	358	261	596
西海市	963	83.9%	309	207	447
長与町	342	87.7%	87	87	168
時津町	144	77.8%	22	43	79
諫早市	2,581	84.7%	643	494	1,444
大村市	938	88.0%	238	207	493
東彼杵町	519	90.4%	136	124	259
川棚町	246	88.5%	39	34	173
波佐見町	469	92.5%	54	119	303
長崎県	21,304	85.6%	6,620	4,307	10,377

2015世界農林業センサスより

#### ③ 農業従事者数(平成27年)

(単位:人)

	農業従事者		農業就業人口			基幹的農業従事者		
		対22年比		対22年比	平均年齢		対22年比	平均年齢
長崎市	3,056	78.2%	2,040	80.2%	68.1	1,966	78.0%	68.0
西海市	2,390	74.8%	1,660	77.7%	66.4	1,525	81.1%	66.4
長与町	870	78.5%	595	84.0%	68.3	557	86.8%	68.2
時津町	344	66.9%	219	68.9%	69.3	208	71.7%	69.1
諫早市	6,385	75.8%	3,729	84.5%	67.0	3,496	80.4%	67.0
大村市	2,383	80.0%	1,563	84.4%	66.4	1,383	82.6%	67.3
東彼杵町	1,325	77.9%	744	81.4%	65.1	703	84.7%	64.8
川棚町	617	79.5%	331	87.3%	68.8	304	94.1%	69.1
波佐見町	1,318	88.5%	499	78.1%	70.2	446	81.5%	69.6
長崎県	53,966	79.2%	34,440	84.1%	64.9	31,719	82.1%	64.9

2015世界農林業センサスより



④類別作付(栽培・飼養)販売農家戸数(平成27年)

(単位:戸)

	稲	麦類	雑穀	いも類	豆類	工芸農作物	野菜類	
							施設	
長崎市	214	3	4	247	54	4	490	171
西海市	499	2	5	226	18	5	433	146
長与町	69	-	1	39	11	16	118	26
時津町	23	-	1	13	4	-	56	18
諫早市	1,895	56	43	468	84	5	794	202
大村市	723	15	15	110	19	14	429	189
東彼杵町	457	3	2	33	21	145	144	74
川棚町	202	8	3	26	20	4	100	32
波佐見町	450	48	8	6	74	31	113	48
長崎県	13,918	363	289	3,535	770	637	8,304	2,965

	花き類・花木		果樹		乳用牛	肉用牛	豚	採卵鶏	ブロイラー
	施設		施設						
長崎市	196	86	786	133	-	19	2	3	-
西海市	35	19	569	46	5	39	6	7	1
長与町	52	6	305	17	-	1	-	4	2
時津町	13	4	128	16	-	-	-	-	-
諫早市	87	47	616	15	22	83	12	5	3
大村市	55	31	321	24	5	23	2	4	1
東彼杵町	5	1	79	0	-	25	-	-	-
川棚町	8	3	64	7	-	12	-	1	-
波佐見町	6	1	22	1	1	14	-	3	1
長崎県	730	413	4,214	444	190	3,289	56	95	34

2015世界農林業センサスより

⑤類別作付栽培面積・飼養頭羽数(平成27年)

(単位:ha、頭、羽)

	稲	麦類	雑穀	いも類	豆類	工芸農作物	野菜類	
							施設	
長崎市	83	1	1	15	1	1	101	26
西海市	205	1	1	59	1	20	247	26
長与町	24	-	1	2	1	5	24	3
時津町	6	-	1	1	1	-	8	2
諫早市	1,560	97	35	335	37	1	431	44
大村市	345	16	3	11	1	17	181	38
東彼杵町	234	2	1	6	2	344	24	12
川棚町	103	19	1	1	8	1	20	7
波佐見町	309	94	1	1	32	24	23	9
長崎県	8,316	721	133	2,271	181	1,135	5,352	845

	花き類・花木		果樹		乳用牛	肉用牛	豚	採卵鶏	ブロイラー
	施設		施設						
長崎市	57	20	423	28	-	3,621	1,855	5,070	-
西海市	20	3	427	11	136	3,163	6,100	51,200	116,000
長与町	27	1	342	2	-	20	-	1,113	228,888
時津町	1	1	94	2	-	-	-	-	-
諫早市	29	22	605	3	646	2,007	10,372	44,350	535,127
大村市	11	6	182	4	227	811	1,427	18,470	84,000
東彼杵町	1	1	39	-	-	1,256	-	-	-
川棚町	8	1	36	2	-	1,786	-	12,000	-
波佐見町	1	1	10	1	2	1,026	-	610	166,000
長崎県	337	129	2,992	103	8,226	62,773	54,531	960,046	6,844,266

※家族経営体と法人経営体の合計数

※ブロイラーのみ出荷羽数

2015世界農林業センサスより

⑥販売金額規模別農家戸数(平成27年)

(単位:戸)

	50万円未満 (販売なし含む)		50～ 500万円		500万円～ 1000万円		1000万円～ 1500万円	
		H22対比		H22対比		H22対比		H22対比
長崎市	478	100.0%	651	78.7%	107	93.9%	18	72.0%
西海市	324	90.3%	497	84.1%	90	81.8%	36	128.6%
長与町	124	93.9%	202	92.2%	26	83.9%	6	200.0%
時津町	68	106.3%	85	76.6%	10	125.0%	—	—
諫早市	1,111	84.6%	1,136	85.2%	204	94.9%	83	102.5%
大村市	397	98.8%	390	84.1%	90	71.4%	42	102.4%
東彼杵町	259	106.1%	162	75.7%	58	77.3%	23	121.1%
川棚町	147	100.0%	71	74.0%	14	93.3%	4	66.7%
波佐見町	301	109.1%	160	82.5%	17	73.9%	5	166.7%
長崎県	9,201	93.6%	8,264	78.6%	2,140	86.4%	1,019	97.5%

	1500万円～ 2000万円		2000万円～ 5000万円		5000万円～ 1億円		1億円以上	
		H22対比		H22対比		H22対比		H22対比
長崎市	13	108.3%	11	91.7%	7	100.0%	10	166.7%
西海市	13	65.0%	25	92.6%	14	140.0%	8	266.7%
長与町	2	66.7%	2	—	1	50.0%	—	—
時津町	—	—	—	—	—	—	—	—
諫早市	35	94.6%	51	115.9%	22	115.8%	5	166.7%
大村市	19	158.3%	12	66.7%	5	250.0%	3	300.0%
東彼杵町	8	88.9%	8	80.0%	2	200.0%	2	100.0%
川棚町	2	50.0%	7	175.0%	3	100.0%	4	133.3%
波佐見町	—	—	5	71.4%	3	150.0%	—	—
長崎県	493	131.1%	527	113.1%	158	135.0%	63	100.0%

2015世界農林業センサスより

⑦諫早湾干拓地の耕地利用状況(収穫済面積)

(単位:ha、%)

	26年度	27年度	28年度	29年度	増減面積(注)
野菜	543.2	569.0	561.2	508.0	-53.2
たまねぎ	120.8	142.4	163.7	131.6	-32.1
レタス	124.4	146.5	134.1	130.9	-3.2
にんじん	65.6	60.1	53.7	41.9	-11.8
キャベツ	65.0	56.3	53.2	52.3	-0.9
ブロッコリー	22.2	30.3	30.6	40.2	9.6
しそ	28.7	21.9	25.0	27.5	2.5
はくさい				26.5	26.5
施設園芸	33.5	31.7	33.5	57.7	24.2
飼料作物	304.5	236.6	235.2	245.6	10.4
ソルゴー	52.7	26.6	38.3	62.6	24.3
イタリアンライグラス	76.9	77.2	77.8	68.7	-9.1
ひえ	101.3	88.5	85.0	91.6	6.6
デントコーン	38.3	34.1	34.1	22.7	-11.4
その他の作物	160.2	168.1	161.8	172.3	10.5
麦	116.5	117.3	113.6	123.1	9.5
大豆	43.5	50.7	47.8	48.1	0.3
緑肥	187.7	163.2	125.6	166.0	40.4
合    計	1229.1	1168.6	1117.3	1149.6	32.3
耕地利用率(%)	184.5	175.5	168.0	172.6	4.6

(注1)増減面積は28年度に対する29年度面積の増減

(注2)品目は収穫済面積20ha以上のものを掲載

(注3)28年度までは、アーチパイプハウス(無加温)の栽培面積は野菜の項目で整理していたが、29年度からは、施設園芸の項目で整理した

⑧多面的機能支払交付金及び中山間地域等直接支払交付金実施状況

H29実績見込

市町名	多面的機能支払交付金			中山間地域等直接支払交付金		
	地区数	対象面積(ha)	金額(円)	地区数	対象面積(ha)	金額(円)
長崎市	11	290.42	9,038,292	30	111.96	14,142,200
西海市	13	410.15	17,180,607	11	36.33	4,219,878
長与町	2	10.97	503,168	4	112.11	12,428,882
時津町	1	14.27	519,106	0	0	0
諫早市	32	3,150.44	212,835,767	150	954.06	149,399,008
大村市	18	264.46	17,439,778	43	338.34	62,412,215
東彼杵町	20	564.1	35,903,390	36	347.90	56,269,256
川棚町	9	205.02	11,048,074	2	103.21	22,132,113
波佐見町	12	413.69	31,555,623	13	95.16	20,172,048
計	118	5,323.52	336,023,805	289	2,099.06	341,175,600

## (2) 農村整備

### ① 農地の整備状況(平成29年度まで)

(単位: ha、%)

区分	耕地面積	整備済	整備率	県全体整備率
水田				
県央振興局	6,618.00	4,562.71	68.9%	56.8%
長崎・西彼地域	1,139.00	504.40	44.3%	
県央地域	5,479.00	4,058.31	74.1%	
普通畑				
県央振興局	4,695.00	1,792.44	38.2%	25.5%
長崎・西彼地域	1,319.00	192.24	14.6%	
県央地域	3,376.00	1,600.20	47.4%	
合計	11,313.00	6,355.15	56.2%	41.1%

### ② 管内事業費

(単位: 千円)

地域	区分	平成29年度		平成30年度		前年比 (%)		
		地区	割当	地区	割当			
県央振興局	長崎・西彼地域	県営	9	120,738	9	451,100	374%	
		団体営	2	60,150	6	66,300	110%	
		計	11	180,888	15	517,400	286%	
	県央地域	諫早・大村	県営	16	2,856,823	17	1,717,106	60%
			団体営	11	177,390	14	405,371	229%
			小計	27	3,034,213	31	2,122,477	70%
		東彼杵	県営	6	346,826	3	565,600	163%
			団体営	2	13,382	1	400	3%
			小計	8	360,208	4	566,000	157%
	県央地域 計	県営	22	3,203,649	20	2,282,706	71%	
		団体営	13	190,772	15	405,771	213%	
		計	35	3,394,421	35	2,688,477	79%	
県央振興局 計	県営	31	3,324,387	29	2,733,806	82%		
	団体営	15	250,922	21	472,071	188%		
	合計	46	3,575,309	50	3,205,877	90%		

※平成29年度の割当地区及び割当額には平成28年度経済対策補正予算を含む。

※平成30年度の割当地区及び割当額には平成29年度経済対策補正予算を含む。

### (3) 林業

#### ① 森林面積

単位 (面積:ha)

総数	国 有 林				民 有 林					
	林野庁			林野庁以外	県営林等	市町営林等	財産区有林	学校林	私有林	
	国有林	官行造林地								
67,127 100%	6,052 9.0%	5,545 8.3%	372 0.6%	135 0.2%	61,075 91.0%	2,431 3.6%	5,698 8.5%	445 0.7%	130 0.2%	52,371 78.0%

(注) 平成28年度長崎県の林業統計(平成29年10月)による。  
四捨五入のため、計と内訳が一致しない場合がある。

#### ② 民有林森林面積

単位 (面積:ha)

総数	人 工 林						天 然 林			その他
	針葉樹				広葉樹	計	針葉樹	広葉樹	計	
	スギ	ヒノキ	他針	小計						
61,075 100%	7,879 12.9%	20,001 32.7%	252 0.4%	28,132 46.0%	660 0.9%	28,792 47.1%	558 0.9%	27,966 46.1%	28,524 46.7%	3,759 6.2%
齢 級 別										
1~2 (10年生以下)	22	69	6	97	194	291 1%	1	238	239	
3~8 (11~40)	565	4,954	65	5,584	448	6,032 21%	20	2,008	2,028	
9以上 (41年生以上)	7,292	14,978	181	22,451	18	22,469 78%	537	25,720	26,257	
計	7,879	20,001	252	28,132	660	28,792 100%	558	27,966	28,524	

(注) 平成28年度長崎県の林業統計(平成29年10月)による。  
四捨五入のため、計と内訳が一致しない場合がある。

#### ③ 過去3カ年間の間伐実施面積

(単位、間伐面積:ha、作業道延)

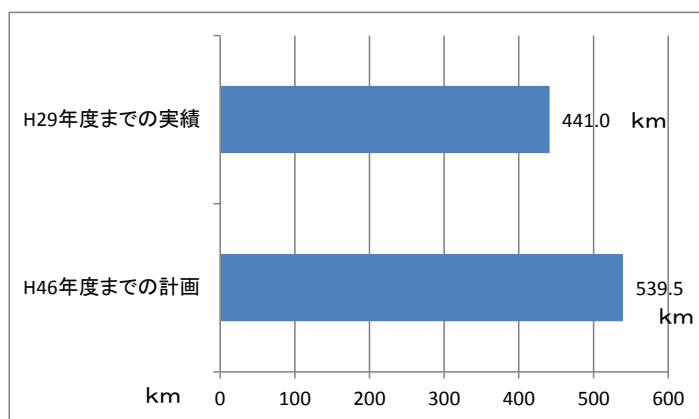
年度区分	27	28	29	計	年平均
搬出間伐	679	708	767	2,154	718
保育間伐	188	16	90	294	98
作業道	127,690	123,978	122,154	373,822	124,607

#### ④森林組合の概況

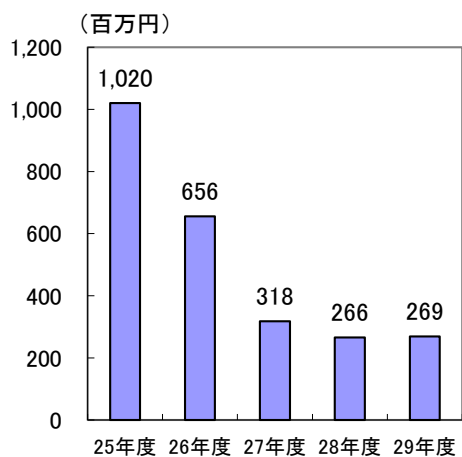
組 合 名	設 立	組 員 数	払込済 出 資 金	職 員	基 幹 作 業 員	事 務 所 の 所 在 地
長崎南部森林組合	H14.4.1	3,955名	113,444 千円	18名	60名	大村市 大川田町990-1
東彼杵郡森林組合	S47.10.4	1,710名	104,214 千円	5名	4名	東彼杵郡川棚町 百津郷字ナリウツ39-125

平成28年度森林組合総代会資料による。

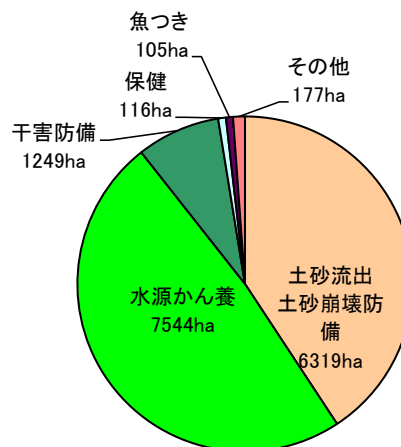
#### ⑤林道等開設実績及び計画



#### ⑥過去5カ年間の治山事業実績



#### ⑦保安林種別指定面積



全体面積

15,510 ha (※平成30年3月31日現在)

# 10. 建設

## (1) 道路

### ① 道路現状表

(1) 県全体

(H29. 4. 1現在)

道路種別	実延長	内 訳		内交通不能区間
		改良済延長	未改良延長	
国 道	m 765,430.3	m 736,135.6	m 29,294.7	m 0.0
県 道	1,677,106.8	1,304,575.2	372,531.6	23,338.8
計	2,442,537.1	2,040,710.8	401,826.3	23,338.8
道路種別	改 良 率	舗 装 率	摘 要	
国 道	% 96.2	% 99.1		
県 道	77.8	95.4		
計	83.5	96.5		

(2) 県央振興局管内

(H29. 4. 1現在)

道 路 種 別	路 線 名	実延長	改良・未改良内 訳		改 良 率	路面内訳		舗 装 率	不 内 能 交 区 間 通	摘 要
			改良済	未改良		舗装済	砂利道			
一般国道	207号	m 47,289	m 43,374	m 3,915	% 91.7	m 47,289	m 0	% 100.0	m 0	
"	251号	18,384	18,384	0	100.0	18,384	0	100.0	0	
"	444号	14,493	14,003	489	96.6	14,493	0	100.0	0	
	小計(3)	80,165	75,761	4,404	94.5	80,165	0	100.0	0	
主要地方道 (6)	大村嬉野線	7,391	5,583	1,808	75.5	7,391	0	100.0	0	
" (16)	諫早停車場線	299	299	0	100.0	299	0	100.0	0	
" (17)	大村停車場線	588	319	269	54.3	588	0	100.0	0	
" (33)	長崎多良見線	4,453	4,175	278	93.8	4,453	0	100.0	0	
" (37)	大村貝津線	11,908	11,434	474	96.0	11,908	0	100.0	0	ダブル区間 0.4km
" (38)	長崎空港線	3,515	3,515	0	100.0	3,515	0	100.0	0	
" (41)	諫早飯盛線	11,589	11,589	0	100.0	11,589	0	100.0	0	
" (55)	有喜本諫早 停車場線	7,111	6,994	117	98.4	7,111	0	100.0	0	
	小計(8)	46,854	43,908	2,946	93.7	46,854	0	100.0	0	



道路種別	路線名	実延長	改良・未改良内訳		改良率	路面内訳		舗装率	内交 区間 通過	摘要
			改良済	未改良		舗装済	砂利道			
一般県道 (124)	大里森山肥前 長田停車場線	m 9,768	m 8,538	m 1,230	% 87.4	m 9,365	m 0	% 95.9	m 0	
" (125)	諫早外環状線	1,573	1,573	0	100.0	1,573	0	100.0	0	
" (126)	松原停車場線	877	182	695	20.8	877	0	100.0	0	
" (127)	竹松停車場線	876	876	0	100.0	876	0	100.0	0	
" (136)	多良岳公園線	13,548	5,925	7,623	43.7	13,179	0	97.3	0	
" (138)	田結久山線	8,218	8,004	214	97.4	8,218	0	100.0	0	
" (184)	諫早多良岳線	16,278	8,194	8,084	50.3	14,742	1,536	90.6	0	
" (195)	小長井線	8,824	4,749	4,076	53.8	8,824	0	100.0	0	
" (212)	富川溪線	5,668	2,205	3,463	38.9	5,668	0	100.0	0	
" (252)	多良岳大村線	6,064	2,779	3,286	45.8	4,510	0	74.4	0	
" (257)	大村外環状線	6,152	6,152	0	100.0	6,152	0	100.0	0	
" (129)	久山港線	H8. 4. 1(認定のみ)								
	小計(12)	77,846	49,176	28,670	63.2	73,983	1,536	95.0	0	
県道	計(20)	124,700	93,084	31,616	74.6	120,838	1,536	96.9	0	
	合計(23)	204,865	168,845	36,020	82.4	201,003	1,536	98.1	0	

## (2) 河川・砂防

### ① 一級河川一覧表

水系名	河川名	区 間		流域面積 (km <sup>2</sup> )	延長 (m)	告示年月日
		上 流 端	下 流 端			
本 明 川	本 明 川	諫早市富川町2025番の2地先の砂防堰堤	海に至る (右岸:雲仙市) (左岸:高来町)	249	28,015	S43. 4. 8 S44. 3. 20 H 2. 6. 8 H20. 4. 25
		(直轄管理) (直轄ダム)	(本明町、栄田町) (上大渡野町)			
	長 田 川	諫早市大場町584番1地先の岩屋川口橋	本明川への合流点 (長田町)	(10.1)	7,100	S43. 4. 8
	半 造 川	左岸: 諫早市新道町50番の1地先	本明川への合流点 (仲沖町) (川内町)	(5.7)	4,900	S43. 4. 8
		右岸: 諫早市新道町82番の1地先				
	川 床 川	諫早市川床町33番の4地先の市道橋下流端  (川床町) (長野町)	半造川への合流点 (鷺崎町) (長野町)	(3.5)	2,500	S43. 4. 8 S52. 4. 18
	小ヶ倉川	左岸: 諫早市小ヶ倉町877番地先	半造川への合流点 (小川町)	(3.8)	3,300	S43. 4. 8 S51. 5. 10
		右岸: 諫早市小倉町1396番の3地先				
	福 田 川	左岸: 諫早市福田町1877番地先	本明川への合流点 (福田町) (八天町)	(3.5)	3,900	S43. 4. 8 S44. 3. 20 S46. 3. 20
		右岸: 諫早市目代町2725番地先				
倉 屋 敷 川	諫早市高城町22番地先の市道橋	本明川への合流点 (旭町)	(0.6)	700	S43. 4. 8 S46. 4. 1 S50. 4. 11	
目 代 川	諫早市目代町1213番の2地先の砂防堰堤	本明川への合流点 (天満町) (本明町)	(4.7)	4,400	S43. 4. 8	
東 河 内 川	諫早市本明町1729番地先の東垂橋	目代川への合流点 (本明町)	(2.7)	1,600	S43. 4. 8	
西 谷 川	左岸: 諫早市上大渡野町1029番地先  右岸: 諫早市上大渡野町1019番の口地先	本明川への合流点 (下大渡野町)	(5.3)	3,800	S43. 4. 8	

水系名	河川名	区 間		流域面積 (km <sup>2</sup> )	延長 (m)	告示年月日
		上 流 端	下 流 端			
	湯野尾川	諫早市湯野尾町3153番地先の砂防堰堤	本明川への合流点 (本野町) (富川町)	(6.9)	4,700	S43. 4. 8
	中山西川	左岸: 諫早市福田町3480番のイの1地先  右岸: 諫早市福田町2213、2214番合併地先	本明川への合流点 (福田町)	(3.2)	2,900	S44. 3. 20
	谷川	諫早市本野町621番1地先の谷川堰堤	本明川への合流点 (本野町)	(1.1)	700	S44. 3. 20
	琴川	諫早市本野町2021番地先の琴川土留堰堤	本明川への合流点 (本野町)	(0.9)	900	S44. 3. 20
	富川	諫早市富川町906番地先の砂防堰堤	本明川への合流点	(3.6)	2,300	S44. 3. 20
	(直轄ダム)	(富川町)	(本明川合流点)		(1,000)	
	八天川	左岸: 諫早市八天町300番の7地先  右岸: 諫早市八天町112番地先	福田川への合流点 (八天町)	(0.4)	300	S46. 4. 1
	新倉屋敷川	倉屋敷川からの分派点 (旭町)	半造川への合流点 (仲沖町)	(1.8)	1,800	S48. 4. 12
	夫婦木川	左岸: 諫早市小川町1825番地先  右岸: 諫早市小川町1874番地先	小ヶ倉川への合流点 (小川町)	(1.7)	1,300	S53. 4. 5
	境川	左岸 諫早市高来町善住寺1106番37地先  右岸 諫早市高来町善住寺1106番25地先	本明川への合流点 (三部巻) (泉)	(18.2)	8,405	(S36. 3. 31) (H6. 12. 6) ※ H20. 4. 25
	湯江川	左岸 諫早市高来町善住寺1047番1地先  右岸 諫早市高来町善住寺1047番1地先	本明川への合流点 (里) (黒崎)	(5.4)	3,376	(S36. 3. 31) (S40. 3. 31) ※ (H6. 12. 6) H20. 4. 25
	田島川	左岸 諫早市高来町小峰1370番1地先  右岸 諫早市高来町西尾1005番2地先	本明川への合流点 (黒崎) (小船津)	(4.9)	2,771	(S36. 3. 31) (H6. 12. 6) ※ H20. 4. 25
	小江川	左岸 諫早市高来町平田919番1地先  右岸 諫早市高来町折山830番8地先	本明川への合流点 (峰) (富地戸)	(9.6)	3,701	(S36. 3. 31) (H6. 12. 6) ※ H20. 4. 25

水系名	河川名	区 間		流域面積 (km <sup>2</sup> )	延長 (m)	告示年月日
		上 流 端	下 流 端			
	深 海 川	左岸 諫早市高来町古場 785番8地先 右岸 諫早市高来町古場 1136番1地先	本明川への合流点 (大戸) (猿崎町)	(7.7)	7,838	(S33. 3. 28) (S36. 3. 31) (S44. 3. 31) ※ (H6. 12. 6) H20. 4. 25
	剃 刀 峰 川	左岸 諫早市白原町下野副 山3071番1地先 右岸 諫早市白原町平次田 3007番2地先	深海川への合流点 (猿崎町)	(4.3)	2,604	(S43. 1. 4) (H6. 12. 6) ※ H20. 4. 25
	段 堂 川	左岸 諫早市長田町4058番 地先 右岸 諫早市長田町3924番 地先	本明川への合流点 (長田町)	(2.5)	1,978	(S38. 3. 30) (H6. 12. 6) ※ H20. 4. 25
	仁 反 田 川	左岸 諫早市森山町上井牟 田2264番1地先 右岸 諫早市森山町上井牟 田2261番1地先	本明川への合流点 (下井牟田) (本村)	(5.3)	6,152	(S33. 3. 28) (H6. 12. 6) ※ H20. 4. 25
	長 走 川	左岸 諫早市森山町慶師野 1105番2地先 右岸 諫早市森山町慶師野 1108番1地先	仁反田川への合流点 (慶師野)	(0.9)	1,037	(S54. 3. 31) (H6. 12. 6) ※ H20. 4. 25
	有 明 川	左岸 諫早市森山町杉谷 1598番1地先 右岸 雲仙市愛野町字山王 7番1地先	本明川への合流点 (杉谷) (愛野町)	(11.4)	4,794	(S40. 3. 31) (S45. 3. 31) ※ (H6. 12. 6) H20. 4. 25
1 水系	28 河川			249	117,771	

(注1)有明川左岸については、島原振興局との協定により県央振興局で管理している。

(注2)※印は平成20年4月25日付で1級河川本明川水系になりました。

(平成20年4月25日付け国土交通省告示第507号)

②二級河川一覧表

水系名	河川名	区 間		流域面積 (km <sup>2</sup> )	延長 (m)	告示年月日
		上 流 端	下 流 端			
よ し 川	よ し 川	左岸 大村市皆同町415番2地先 右岸 大村市弥勒時町747番地先	海に至る (松原本町)	3.66	1,895	H10. 3. 31
郡 川	郡 川	左岸 大村市黒木町920番地先 右岸 大村市黒木町871番1地先	海に至る (黒丸町) (寿古町)	54.69	15,938	S 6. 2. 17 S19. 4. 1 S36. 3. 31 H 6. 12. 6
	佐奈河内川	左岸 大村市野田町1685番地先 右岸 大村市立福町79番2地先	郡川合流点に至る (今富町)	(9.9)	2,924	S26. 12. 14 S42. 3. 31 H 6. 12. 6
	南河内川	左岸 大村市中岳町329番18地先 右岸 大村市中岳町329番3地先	郡川合流点に至る (田下町) (中岳町)	(6.2)	2,228	S42. 3. 31 H 6. 12. 6
大上戸川	大上戸川	左岸 大村市荒平町1518番3地先 右岸 大村市上諏訪町1519番1地先	海に至る (水主町1丁目) (杭出津1丁目)	7.1	3,555	S29. 12. 28 S33. 3. 28 H 6. 12. 6
	藤 の 川	左岸 大村市上諏訪町1035番地先 右岸 大村市池田新町848番4地先	大上戸川合流点に至る (諏訪1丁目) (乾馬場町)	(2.04)	1,196	S45. 3. 31 H 6. 12. 6
内 田 川	内 田 川	左岸 大村市徳泉川内町597番1地先 右岸 大村市水計町1196番地先	海に至る (幸町) (西本町)	4.02	2,583	S29. 12. 28 S45. 3. 31 H 6. 12. 6
鈴 田 川	鈴 田 川	左岸 大村市平町1953番3地先 右岸 大村市平町1855番3地先	海に至る (陰平町) (久原2丁目)	18	5,770	S29. 12. 28 S36. 3. 31 S40. 3. 31 H 6. 12. 6
	稲河内川	左岸 大村市岩松町639番2地先 右岸 大村市岩松町643番地先	鈴田川合流点に至る (岩松町)	(1.8)	2,259	S45. 3. 31 H 6. 12. 6
	針尾川	左岸 大村市向木場町1880番地先 右岸 大村市向木場町1878番地先	鈴田川合流点に至る (岩松町)	(2.2)	2,122	S45. 3. 31 H 6. 12. 6
	小川内川	左岸 大村市小川内町901番1地先 右岸 大村市小川内町1073番1地先	鈴田川合流点に至る (小川内町)	(3)	2,955	S38. 3. 30 H 6. 12. 6
東 大 川	東 大 川	左岸 諫早市土師野尾町688番地先 右岸 諫早市土師野尾町2507番1地先	海に至る (諫:貝津町) (大:溝陸町)	25.96	9,109	S38. 3. 30 H 6. 12. 6

水系名	河川名	区 間		流域面積 (km <sup>2</sup> )	延長 (m)	告示年月日
		上 流 端	下 流 端			
東 大 川	楠 原 川	左岸 諫早市土師野尾町 356番地先 右岸 諫早市土師野尾町 353番地先	東大川合流点に至る (土師野尾町)	(1.9)	3,847	S49. 3. 30 H 6. 12. 6
	今 村 川	左岸 大村市今村町2197番 地先 右岸 大村市今村町2245番 3地先	東大川合流点に至る (諫:津水町) (大:溝陸町)	(6.4)	3,159	S40. 3. 31 H 6. 12. 6
	真 崎 川	左岸 諫早市大字真崎破籠井 名字野田519番1地先 右岸 諫早市大字真崎破籠井 名字野田520番1地先	今村川合流点に至る (真崎本村名)	(1.9)	2,916	S48. 3. 31 H 6. 12. 6
西 大 川	西 大 川	左岸 諫早市貝津町438番 地先 右岸 諫早市貝津町1826番 2地先	海に至る (貝津町)	5.1	1,798	S46. 3. 31 H 6. 12. 6
久 山 川	久 山 川	左岸 諫早市久山町330番2 地先 右岸 諫早市久山町455番 地先	海に至る (久山町)	4.2	3,903	S46. 3. 31 S57. 12. 24 H 6. 12. 6 H24. 4. 6
喜々津川	喜々津川	左岸 諫早市多良見町西川 内1467番1地先 右岸 諫早市多良見町西川 内850番地先	海に至る (木床) (化屋)	12.30	5,660	S35. 3. 31 S45. 3. 31 H 6. 12. 6
	中 里 川	左岸 諫早市多良見町中里 1048番地先 右岸 諫早市多良見町中里 687番地先	喜々津川合流点に至る (困) (中里)	1.90	1,561	S46. 3. 31 H 6. 12. 6 H17. 4. 26
	丸 尾 川	左岸 諫早市多良見町化屋 1244番2地先 右岸 諫早市多良見町化屋 1383番1地先	喜々津川合流点に至る (化屋)	0.90	1,180	S47. 3. 31 H 6. 12. 6
伊 木 力 川	伊 木 力 川	左岸 諫早市多良見町野川 内88番地先 右岸 諫早市多良見町野川 内1330番1地先	海に至る (舟津)	9.65	1,827	S44. 3. 31 H 6. 12. 6
	山 川 内 川	左岸 諫早市多良見町山川 内656番地先 右岸 諫早市多良見町元釜 865番1地先	伊木力川合流点に至る (野川内) (山川内)	0.20	1,914	H 6. 12. 6
田 結 川	田 結 川	左岸 諫早市飯盛町古場 293番1地先 右岸 諫早市飯盛町古場 246番3地先	海に至る (里)	5.7	3,468	S40. 3. 31 H 6. 12. 6
江ノ浦川	江ノ浦川	左岸 諫早市飯盛町中山 1100番2地先 右岸 諫早市飯盛町山口 825番1地先	海に至る (後田) (下釜)	14.57	4,488	S33. 3. 31 H 6. 12. 6

水系名	河川名	区 間		流域面積 (km <sup>2</sup> )	延長 (m)	告示年月日
		上 流 端	下 流 端			
有 喜 川	有 喜 川	左岸 諫早市天神町5番1地先 右岸 諫早市天神町1941番2地先	海に至る (松里町) (有喜町)	5.65	2,662	S29. 3. 31 H 6. 12. 6
唐 比 川	唐 比 川	左岸 諫早市森山町唐比北135番1地先 右岸 諫早市森山町唐比北17番1地先	海に至る (唐比東) (唐比西)	0.9	1,663	S63. 7. 22 H 6. 12. 6
今 里 川	今 里 川	左岸 諫早市小長井町遠竹1444番1地先 右岸 諫早市小長井町遠竹1449番2地先	海に至る (佐賀県) (遠竹)	2.68	1,831	S43. 1. 4 H 6. 12. 6
船 津 川	船 津 川	左岸 諫早市小長井町田原58番6地先 右岸 諫早市小長井町田原99番3地先	海に至る (井崎) (小川原浦)	5.96	4,466	S36. 3. 31 S38. 3. 30 H 6. 12. 6
小 深 井 川	小 深 井 川	左岸 諫早市小長井町小川原浦1865番1地先 右岸 諫早市小長井町牧849番4地先	海に至る (小川原浦) (牧)	2.24	2,239	S36. 3. 31 S44. 3. 31 H 6. 12. 6
長 里 川	長 里 川	左岸 諫早市小長井町川内981番497地先 右岸 諫早市小長井町川内1238番1地先	海に至る (打越) (大峰)	10.8	5,290	S33. 3. 28 S40. 3. 31 H 6. 12. 6
	小 川 内 川	左岸 諫早市小長井町川内1211番地先 右岸 諫早市小長井町川内1210番地先	長里川合流点に至る (川内)	(1.46)	1,682	S42. 3. 31 H 6. 12. 6
18水系	31河川			196.18	108,088	

(注1)H6. 12. 6第1161号の一括告示によりそれ以前の告示はすべて廃止されている。

### (3) 港湾・漁港

#### ① 海岸保全区域一覽表

##### 国土交通省(河川局)

NO.	所在市名	沿岸名	海岸名	地区 海岸名	地先 海岸名	海岸線延 長 (m)	告示年月日	告示 番号
1	諫早市	橘湾	諫早	早見	船津	2,006	S34. 3. 30	222号
2	諫早市	大村湾	諫早	真津山	横島	878	S33. 3. 28	170号
3	大村市	大村湾	大村	福重	福重	2,344	S33. 3. 28	170号
4	大村市	大村湾	大村	玖島	玖島崎	974	S33. 3. 28	170号
5	大村市	大村湾	三浦日泊	日泊	日泊	1,062	S33. 3. 28	170号
6	大村市	大村湾	大村	溝陸	溝陸	390	H13. 7. 3	743号
	大村市	大村湾	大村	溝陸	溝陸	2,910	H13. 7. 3	743号
7	大村市	大村湾	久原	久原	陰平	1,762	S43. 3. 29	193号
8	大村市	大村湾	大村	竹松	竹村	830	S33. 3. 28	170号
	大村市	大村湾	大村	竹松	竹松	150	S34. 8. 10	798号
9	諫早市	橘湾	森山	唐比	釜崎	1,443	S59. 3. 30	311号
10	諫早市	橘湾	飯盛	池下	番屋	400	S33. 3. 28	170号
11	諫早市	有明海	小長井	井崎遠	竹友尻	495	S33. 3. 28	170号
12	諫早市	有明海	小長井	長里	城崎	698	S33. 3. 28	170号
13	諫早市	大村湾	多良見	舟津	黒崎	2,449	S33. 3. 28	170号
14	諫早市	大村湾	多良見	舟津	舟津	949	S33. 3. 28	170号
15	諫早市	大村湾	多良見	元釜	元釜	1,757	S33. 3. 28	170号
16	諫早市	大村湾	多良見	元釜	東寺畑	1,641	S34. 3. 30	222号
17	諫早市	大村湾	多良見	木床	化屋	726	H 2. 10. 26	1000号
18	諫早市	大村湾	多良見	木床	小崎	513	S52. 3. 8	215-2号
19	諫早市	大村湾	多良見	木床	小浜	62	S52. 3. 8	215-2号
20	諫早市	大村湾	多良見	木床	木床	810	H23. 11. 4	947号
						20海岸	25,249	



国土交通省(港湾局)

NO.	所在市名	沿岸名	海岸名	地区 海岸名	地先 海岸名	海岸線延 長 (m)	告示年月日	告示 番号
1	大村市	大村湾	竹松	黒丸郷	竹松	1,373	S33. 3. 28	170号
2	大村市	大村湾	大村	松山	松山	1,412	S39. 5. 6	270号
	大村市	大村湾	大村	松山	松山	110	S43. 8. 23	520号
3	大村市	大村湾	大村	大村	新城	322	S39. 5. 6	270号
4	大村市	大村湾	大村	大村	八反田	568	S39. 5. 6	270号
5	大村市	大村湾	大村	大村	玖島崎	1,067	S39. 5. 6	270号
6	大村市	大村湾	三浦船津	祝崎	船津	950	S33. 3. 28	170号
7	諫早市	大村湾	諫早	真津山	真津山	1,360	S33. 3. 28	170号
8	諫早市	有明海	城の下	湯江	金崎	1,210	H10. 1. 9	32号
9	諫早市	有明海	小長井	小川原浦	牧	2,265	S46. 8. 27	671号
10	諫早市	有明海	小長井	小川原浦	鬼塚	236	S39. 8. 17	474号
11	諫早市	有明海	小長井	小川原浦	小川原	330	S43. 8. 23	520号
12	諫早市	有明海	小長井	小川原浦	長戸	314	H 3. 4. 30	490号
13	諫早市	有明海	小長井	小川原浦	目島	610	S50. 9. 26	739号
14	諫早市	有明海	小長井	小川原浦	南川	486	S46. 8. 27	671号
15	諫早市	有明海	小長井	井崎	井崎	955	S46. 8. 27	671号
16	諫早市	有明海	小長井	井崎	館	2,027	S46. 8. 27	671号
17	諫早市	有明海	遠竹	遠竹	築切	760	S33. 3. 28	170号
18	諫早市	有明海	遠竹	遠竹	土井崎	469	S33. 3. 28	170号
19	諫早市	有明海	小長井	遠竹	釜午水崎	820	S33. 3. 28	170号
20	諫早市	有明海	小長井	遠竹	釜	711	S33. 3. 28	170号
21	諫早市	有明海	小長井	遠竹	遠竹	270	S33. 3. 28	170号
22	諫早市	橘湾	田結	田結	田平	175	S45. 5. 13	303号
23	諫早市	橘湾	田結	田結	田結	2,583	H 3. 7. 16	658号
					23海岸	21,383		

農林水産省(水産庁)

NO.	所在市名	沿岸名	漁港 海岸名	地区 海岸名	地先 海岸名	海岸線延 長 (m)	告示年月日	告示 番号
1	大村市	大村湾	松原	松原	松原浦	2,118	S53. 10. 31	865号
	大村市	大村湾	松原	松原	裸島		S53. 10. 31	865号
2	大村市	大村湾	東浦	東浦	前舟津	1,183	H 9. 3. 7	232号
	大村市	大村湾	東浦	東浦	東浦		H 9. 3. 7	232号
	大村市	大村湾	東浦	東浦	寺島		H 9. 3. 7	232号
3	諫早市	橘湾	池下	池下	番屋	100	S34. 3. 30	220号
4	諫早市	橘湾	江ノ浦	江ノ浦	大木	272	S34. 3. 30	220号
5	諫早市	橘湾	有喜	有喜	有喜	414	H 3. 7. 23	682号
6	諫早市	橘湾	唐比	唐比	唐比	500	S60. 9. 27	890号
7	諫早市	大村湾	喜々津	喜々津	舟津	1,820	S33. 3. 28	170号
8	諫早市	大村湾	伊木力	伊木力	元釜	566	S45. 1. 12	125号

(注)有喜漁港海岸のみ県管理 県管理 1海岸 414

県管理海岸合計	44海岸	47,046
---------	------	--------

②一般公共海岸区域一覽表

国土交通省(河川局)

NO.	所在市名	海岸名	延長(m)	面積(m <sup>2</sup> )	起點地番	終點地番
1	諫早市	松里(1)	760	6,868	松里町1619番13地先	松里町1473番2地先
2	諫早市	松里(2)	240	1,513	松里町1305番3地先	松里町1264番地先
3	諫早市	下釜(1)	170	816	飯盛町下釜356番地先	飯盛町下釜417番地先
4	諫早市	下釜(2)	111	712	飯盛町下釜404番6地先	飯盛町下釜429番2地先
5	諫早市	下釜(3)	424	3,564	飯盛町下釜449番1地先	飯盛町下釜1923番2地先
6	諫早市	前島(1)	200	837	飯盛町後田2245番1地先	飯盛町後田2233番地先
7	諫早市	前島(2)	47	211	飯盛町後田2245番1地先	飯盛町後田2245番1地先
8	諫早市	前島(3)	260	1,160	飯盛町後田2200番地先	飯盛町後田2245番1地先
9	諫早市	向島(1)	400	1,169	飯盛町2143番地先	飯盛町2143番地先
10	諫早市	向島(2)	110	3,376	飯盛町2143番地先	飯盛町2143番地先
11	諫早市	川下	47	196	飯盛町1266番地先	飯盛町1266番地先
12	諫早市	大峰	111	369	小長井町970番4地先	小長井町977番1地先
13	諫早市	佐瀬(1)	100	304	多良見町佐瀬502番地先	多良見町佐瀬503番1地先
14	諫早市	佐瀬(2)	130	394	多良見町佐瀬512番4地先	多良見町佐瀬512番3地先
15	諫早市	佐瀬(3)	118	474	多良見町佐瀬860番2地先	多良見町佐瀬861番2地先
16	諫早市	西園	85	257	多良見町西園146番4地先	多良見町西園174番1地先
17	諫早市	東園(1)	50	141	多良見町東園175番2地先	多良見町東園281番1地先
18	諫早市	東園(2)	40	100	多良見町東園371番1地先	多良見町東園371番5地先
19	諫早市	東園(3)	100	290	多良見町東園459番2地先	多良見町東園492番1地先
20	諫早市	東園(4)	55	250	多良見町東園492番1地先	多良見町東園498番地先
21	諫早市	東園(5)	45	154	多良見町東園512番地先	多良見町木床1番地先
22	諫早市	木床(1)	85	266	多良見町木床1番地	多良見町木床35番地先
23	諫早市	木床(2)	15	32	多良見町木床77番地先	多良見町木床81番4地先
24	諫早市	木床(3)	8	8	多良見町木床81番4地先	多良見町木床81番4地先
25	諫早市	木床(4)	25	44	多良見町木床140番5地先	多良見町木床172番1地先
26	諫早市	木床(5)	45	126	多良見町木床229番3地先	多良見町木床241番3地先
27	諫早市	竹島	35	69	多良見町1915番地先	多良見町1915番地先
28	大村市	日泊	86	138	日泊町632番1地先	日泊町628番地先
29	大村市	西部(1)	75	211	西部町1622番地先	西部町1575番1地先

NO.	所在市名	海岸名	延長(m)	面積(m <sup>2</sup> )	起 点 地 番	終 点 地 番
30	大村市	西部(2)	92	88	西部町163番1地先	西部町157番地先
31	大村市	西部(3)	71	201	西部町1966番地先	西部町1965番地先
32	大村市	陰平(1)	68	232	陰平町2285番1地先	陰平町2285番6地先
33	大村市	陰平(2)	69	215	陰平町2271番1地先	陰平町2221番2地先
34	大村市	陰平(3)	31	115	陰平町2221番1地先	陰平町2172番1地先
35	大村市	陰平(4)	45	84	陰平町2172番1地先	陰平町2178番地先
36	大村市	玖島(1)	30	80	玖島1丁目2番地先	玖島1丁目1番1地先
37	大村市	黒丸	325	17,618	黒丸町16番2地先	黒丸町12番2地先
38	大村市	箕島(1)	350	1,464	箕島町48番17地先	箕島町48番1地先
39	大村市	箕島(2)	30	37	箕島町130番2地先	箕島町47番地先

**国土交通省(港湾局)**

NO.	所在市名	海岸名	延長(m)	面積(m <sup>2</sup> )	起 点 地 番	終 点 地 番
1	諫早市	金崎(1)	17	18	高来町金崎766番地先	高来町金崎766番地先
2	諫早市	金崎(2)	10	17	高来町金崎466番2地先	高来町金崎467番地先
3	諫早市	井崎(1)	157	931	小長井町井崎2349番29地先	小長井町井崎2345番5地先
4	諫早市	井崎(2)	26	65	小長井町井崎185番地先	小長井町井崎185番地先
5	諫早市	井崎(3)	36	69	小長井町井崎184番地先	小長井町井崎184番地先
6	諫早市	井崎(4)	60	620	小長井町井崎179番1地先	小長井町井崎179番1地先
7	諫早市	井崎(5)	8	16	小長井町井崎35番2地先	小長井町井崎35番11地先
8	諫早市	小川原浦(1)	14	32	小長井町小川原浦962番地先	小長井町小川原浦961番地先
9	諫早市	小川原浦(2)	171	1,276	小長井町小川原浦1058番2地先	小長井町小川原浦1059番1地先
10	諫早市	小川原浦(3)	65	155	小長井町小川原浦1072番1地先	小長井町小川原浦1072番1地先
11	諫早市	小川原浦(4)	26	23	小長井町小川原浦1072番16地先	小長井町小川原浦1072番17地先
12	大村市	玖島(2)	30	64	玖島1丁目1番1地先	玖島1丁目1番1地先
13	大村市	臼島(1)	35	63	杭出津1丁目997番地先	杭出津1丁目997番地先
14	大村市	臼島(2)	158	323	杭出津1丁目997番地先	杭出津1丁目997番地先
15	大村市	臼島(3)	65	115	杭出津1丁目997番地先	杭出津1丁目997番地先
16	大村市	臼島(4)	212	436	杭出津1丁目997番地先	杭出津1丁目998番1地先
17	大村市	臼島(5)	90	240	杭出津1丁目998番1地先	杭出津1丁目998番1地先

### ③漁港、港湾一覧

#### 漁港一覧表

番号	住 所	漁 港 名	港 種	管理者名
1	大村市武留路町～松原本町	松原漁港	第 1 種	大 村 市
2	大村市久原一丁目	東浦漁港	第 1 種	大 村 市
3	諫早市飯盛町池下	池下漁港	第 1 種	諫 早 市
4	諫早市飯盛町後田～久保	江ノ浦漁港	第 1 種	諫 早 市
5	諫早市有喜町～松里町	有喜漁港	第 2 種	長 崎 県
6	諫早市多良見町木床	喜々津漁港	第 1 種	諫 早 市
7	諫早市多良見町舟津	伊木力漁港	第 1 種	諫 早 市
	2 市	7 港		

#### 港湾一覧表

番号	住 所	港 湾 名	区 分	管理者名
1	諫早市久山町～貝津町	久山港	地方港湾	長 崎 県
2	大村市黒丸町～玖島一丁目	大村港	地方港湾	長 崎 県
3	諫早市飯盛町池下～川下	田結港	地方港湾	長 崎 県
4	諫早市高来町金崎～水ノ浦	城ノ下港	地方港湾	長 崎 県
5	諫早市小長井町打越～遠竹	小長井港	地方港湾	長 崎 県
6	大村市西部町	三浦船津港	56条港湾	長 崎 県
	2 市	6 港		

#### ④都市施設等の決定及び整備状況

(1) 県央振興局管内(市含む)

(H30.3.31現在)

施設名	都市名	延長 (面積)	内訳		整備率	備考
			整備済	未整備		
都市計画道路	諫早市	87,130m	51,500m	35,630m	59%	39路線
	大村市	51,040m	33,827m	17,213m	66%	18路線
都市公園	諫早市	186.6ha	171.2ha	15.4ha	92%	57カ所(緑地、墓園含む)
	大村市	76.0ha	52.8ha	23.2ha	70%	47カ所(広場含む)
公共下水道	諫早市	2,263ha	1,740ha	523ha	77%	処理人口普及率70.4%
	大村市	2,530ha	2,308ha	222ha	91%	処理人口普及率89.2%
特定環境保全 公共下水道	諫早市 (旧高来町)	285ha	228ha	57ha	80%	処理人口普及率62.7%
	諫早市 (旧小長井町)	166ha	160ha	6ha	96%	処理人口普及率55.6%
	諫早市 (旧飯盛町)	150ha	91ha	59ha	61%	処理人口普及率33.7%
	大村市	18ha	0ha	18ha	0%	処理人口普及率 0.0%
都市下水路	諫早市	4,040m	4,040m	0m	100%	3カ所
	大村市	-	-	-	-	-
風致地区	諫早市	271.5ha	-	-	-	4地区
	大村市	77.4ha	-	-	-	2地区

※特定環境保全公共下水道は都市計画決定しないため、認可内容を記載している。

## (1) 都市計画道路整備状況(県施工分)

H30.3.31現在

施設名	都市名	延長	内訳		事業費ベース 進捗率	備考
			完成延長	整備延長		
破籠井鷺崎線	諫早市	1,920m	1,920	1,920	100%	H21.9.10供用
真崎久山線	諫早市	326m	326m	326m	100%	H14.3.29供用
真崎貝津線	諫早市	875m	875m	875m	100%	H14.3.29供用
鷺崎川床線	諫早市	930m	930m	930m	100%	H14.3.29供用
杭出津松原線	大村市	1,270m	1,270m	1,270m	100%	H10.8.24供用
久原池田線 (久原工区)	大村市	850m	850m	850m	100%	H14.5.31供用
久原池田線 (須田ノ木工区)	大村市	1,300m	1300	1,300m	100%	H22.3.30供用
池田沖田線 (小路口工区)	大村市	1,450m	1,450m	1,450m	100%	H27.3.29供用
池田沖田線 (竹松工区)	大村市	1,970m	0m	1,970m	72%	H34.3完成目標