

中小型まき網週間漁獲量

令和2年 3月26日～ 4月1日 (旧暦 令和2年3月3日～3月9日)

地区	主たる魚種組成	漁獲量 (ト)	*1日1統当り 漁獲量(ト)	出漁 日数	1日1統当り漁獲量(ト)	
					前週	前年
西彼	マサバ(豆～小) 62% マアジ(豆～小) 9% ウルメ(小～大羽) 7% その他のアジ類 22%	82	16	3	25	8
五島 奈留		※	※	※	2	1
北松 南部	マアジ(豆～大) 29% マサバ(豆～中) 18% その他のアジ類 53%	281	8	4	9	12
橘湾		—	—	—	4	3

漁業種類別週間漁獲量

令和2年 3月19日～ 3月25日 (旧暦 令和2年2月25日～3月2日)

漁業 種類	地区	主たる 魚種	大き さ	漁獲量 (kg)	*1日1統当り 漁獲量(kg)	出漁 日数	1日1統当り漁獲量(kg)	
							前週	前年
イカ釣	対馬東岸	スルメイカ	20入	6,360	114	5	179	111
	壱岐勝本	スルメイカ	20入	39,775	7,955/日	5	10,546/日	3,089/日
		ケンサキ	2.5段	2,640	528			
	五島奈留	ケンサキ	2段	499	24	5	17	25
定置網	五島有川			※	※	※	217	216
	五島魚目	ブリ	7～9kg	32,968	2,747	6	4,111	1,230
	対馬西岸	マアジ		367	46	4	31	224
	対馬東岸			—	—	—	—	145
一本釣	北松宇久	ヒラマサ	4～8kg	204	51/日	4	58/日	36/日
	北松小値賀	イサキ		※	※	※	※	14
	西彼野母	マアジ		—	—	—	—	15
延縄	北松小値賀			※	※	※	※	52

注：前年の1日1統当り漁獲量は前年同月の数量を示す。

*：単位「/日」は、1日当たりの漁協水揚量を示す。

※：詳細不明

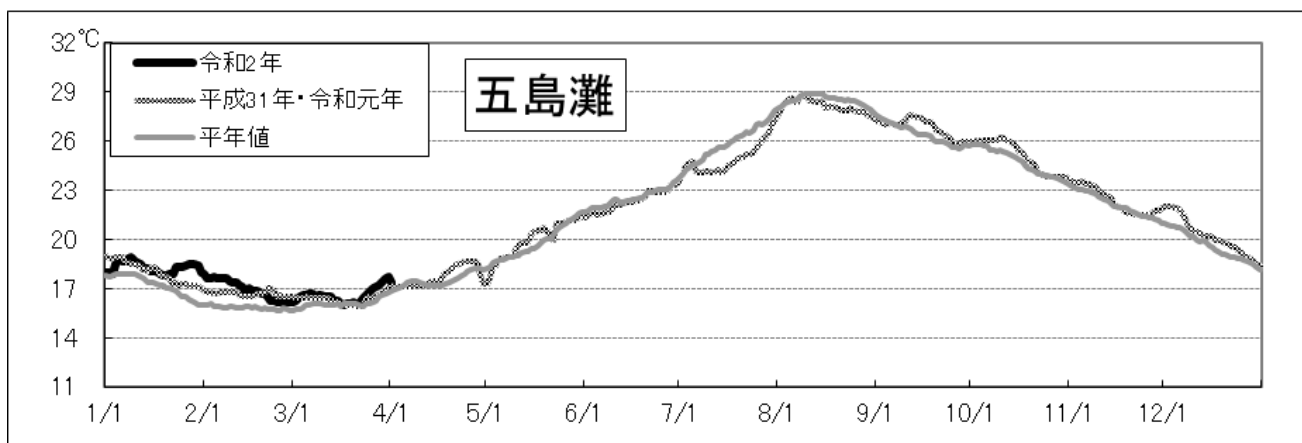
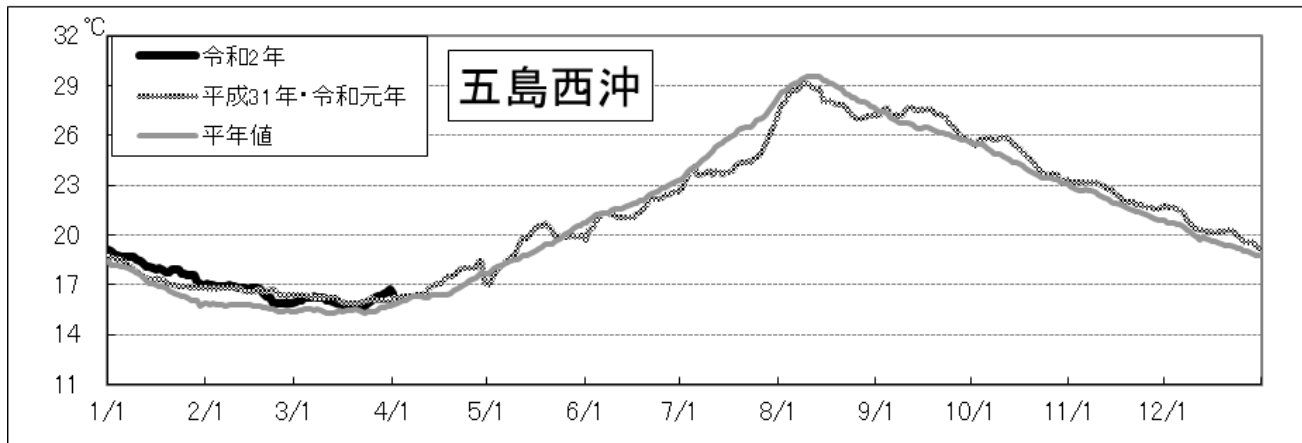
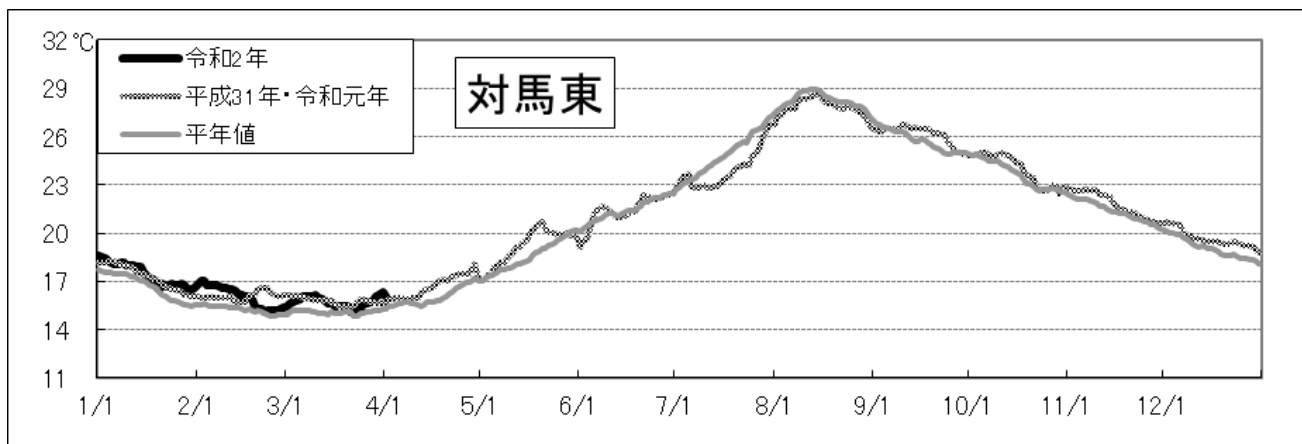
〔海面水温情報〕

MGDSST（人工衛星水温） [気象庁発表] より

令和2年 3月 26日～令和2年 4月 1日の平均水温

※人工衛星水温から下記定点水温を抜粋。

	水温	前週差	平年差
対馬東	16.0 °C	0.6 °C	0.8 °C
五島西沖	16.4 °C	0.7 °C	0.8 °C
五島灘	17.3 °C	1.0 °C	0.8 °C



※各定点は漁場図に示す（対馬東：A 五島西沖：B 五島灘：C）

※平年値は過去5年間の平均値。