

小型まき網週間漁獲量

令和 2年 12月 3日～ 12月 9日 (旧暦 令和 2年 10月 19日～ 10月 25日)

地区	主たる魚種組成	漁獲量 (ト)	*1日1統当り漁獲量 (ト)	出漁日数	1日1統当り漁獲量 (ト)		
					前週	前年	
西彼	マアジ (豆～大)	45%	17	2	7	0.6	12
	カタクチ (小羽)	21%					
	ゴマサバ (豆～大)	15%					
	マサバ (豆～中)	15%					
	その他のアジ類	4%					
五島 奈留	マアジ (豆～小)	98%	3	2	2	2	1
	マサバ (小)	2%					
北松 南部	マアジ (豆～中)	49%	521	14	5	14	9
	マサバ (豆～中)	31%					
	ウルメ (小～中羽)	16%					
	カタクチ (カエリ)	4%					
橘湾		※	※	※	※	※	6

漁業種類別週間漁獲量

令和 2年 12月 3日～ 12月 9日 (旧暦 令和 2年 10月 19日～ 10月 25日)

漁業種類	地区	主たる魚種	大きさ	漁獲量 (kg)	*1日1統当り漁獲量 (kg)	出漁日数	1日1統当り漁獲量 (kg)	
							前週	前年
イカ釣	対馬東岸	スルメイカ	20入	125	4	6	0.1	2
		ケンサキ	2.5段	276	8		13	12
	壱岐勝本	スルメイカ		5	5/日	1	0/日	37/日
	五島奈留	ケンサキ		※	※	※	※	0
定置網	五島有川	ソウダガツオ	中目	23,260	332	5	196	594
	五島魚目	ソウダガツオ	中目	16,956	1,413	6	750	457
	対馬西岸	マアジ		1,688	141	6	36	56
	対馬東岸	ケンサキ		4,049	169	5	232	44
一本釣	北松宇久	ヒラマサ	4～8 kg	1,344	448/日	3	164/日	196/日
	西彼野母	マアジ		※	※	※	※	9

注：前年の1日1統当り漁獲量は前年同月の数量を示す。

*：単位「/日」は、1日当たりの漁協水揚量を示す。

※：詳細不明

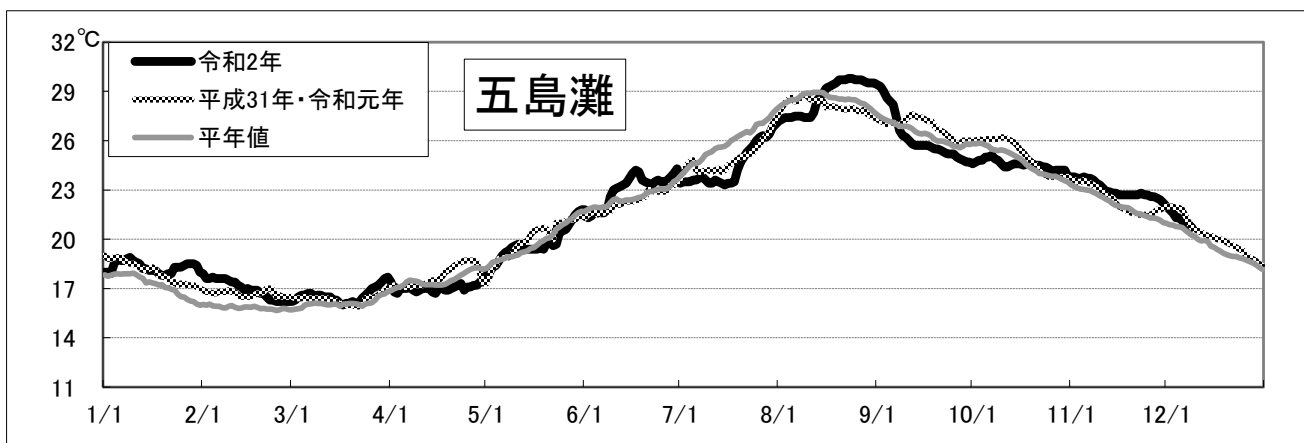
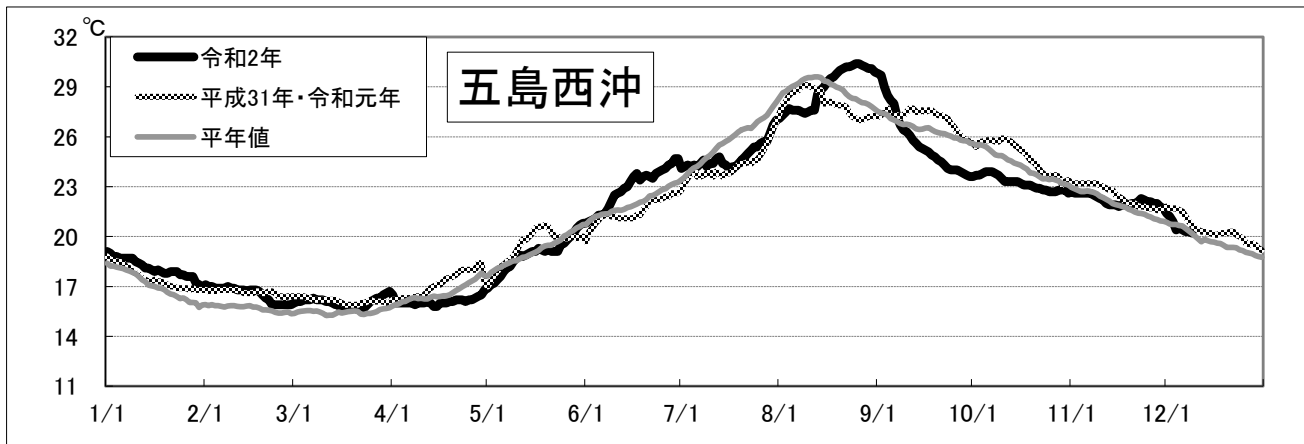
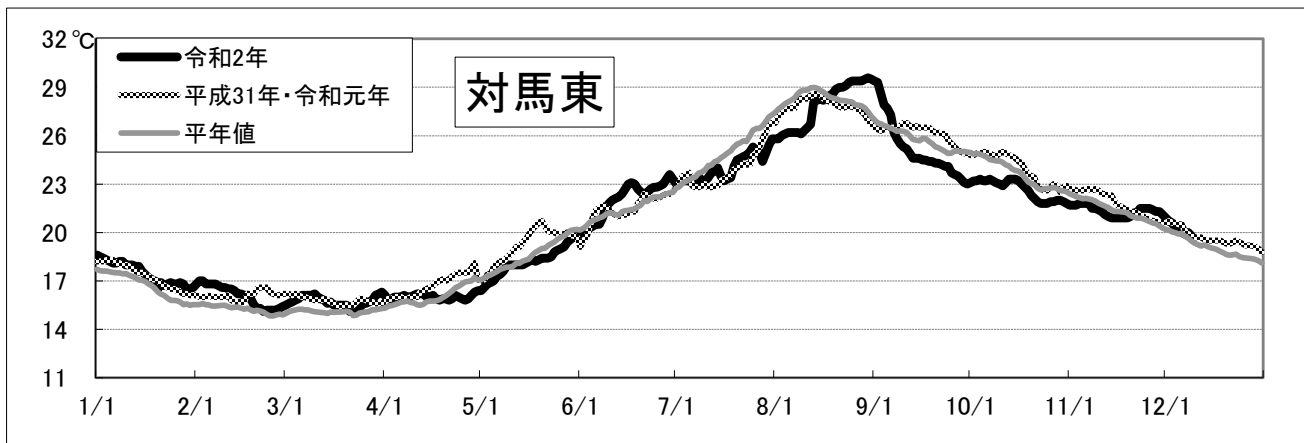
〔海面水温情報〕

MGDSST（人工衛星水温） [気象庁発表] より

令和 2年 12月 3日～令和 2年 12月 9日の平均水温

※人工衛星水温から下記定点水温を抜粋。

	水温	前週差	平年差
対馬東	20.1 °C	-1.1 °C	0.3 °C
五島西沖	20.4 °C	-1.3 °C	-0.1 °C
五島灘	21.1 °C	-1.2 °C	0.5 °C



※各定点は漁場図に示す（対馬東：A 五島西沖：B 五島灘：C）

※平年値は過去5年間の平均値。