

小型まき網週間漁獲量

令和 2年 12月 10日～ 12月 16日 (旧暦 令和 2年 10月 26日～ 11月 2日)

地区	主たる魚種組成	漁獲量 (ト)	*1日1統当り漁獲量 (ト)	出漁日数	1日1統当り漁獲量 (ト)	
					前週	前年
西彼	マサバ (豆～中) 45%	29	5	4	2	12
	マアジ (豆～大) 30%					
	カタクチ (小羽) 9%					
	ゴマサバ (豆～中) 7%					
	その他のアジ類 9%					
五島奈留	マアジ (豆～大) 100%	0.8	0.8	1	2	1
北松南部	マサバ (豆～中) 63%	530	16	5	14	9
	マアジ (豆～中) 34%					
	カタクチ (加I～小羽) 3%					
橘湾		※	※	※	※	6

漁業種類別週間漁獲量

令和 2年 12月 10日～ 12月 16日 (旧暦 令和 2年 10月 26日～ 11月 2日)

漁業種類	地区	主たる魚種	大きさ	漁獲量 (kg)	*1日1統当り漁獲量 (kg)	出漁日数	1日1統当り漁獲量 (kg)	
							前週	前年
イカ釣	対馬東岸	ルメイカ	20入	405	19	6	5	2
		ケンサキ	2.5段	164	8		8	12
	壱岐勝本	ルメイカ	20入	570	190/日	3	5/日	37/日
		ケンサキ	2～2.5段	44	15/日		0/日	0.7/日
定置網	五島有川			※	※	※	332	594
	五島魚目	ソウダガツオ	中目	12,677	1,056	6	1,413	457
	対馬西岸	マアジ		165	28	3	141	56
	対馬東岸	ケンサキ		1,241	65	5	158	44
一本釣	北松宇久	ヒラマサ	4～8 kg	966	161/日	6	413/日	196/日
	西彼野母	マアジ		—	—	—	—	9

注：前年の1日1統当り漁獲量は前年同月の数量を示す。

*：単位「/日」は、1日当たりの漁協水揚量を示す。

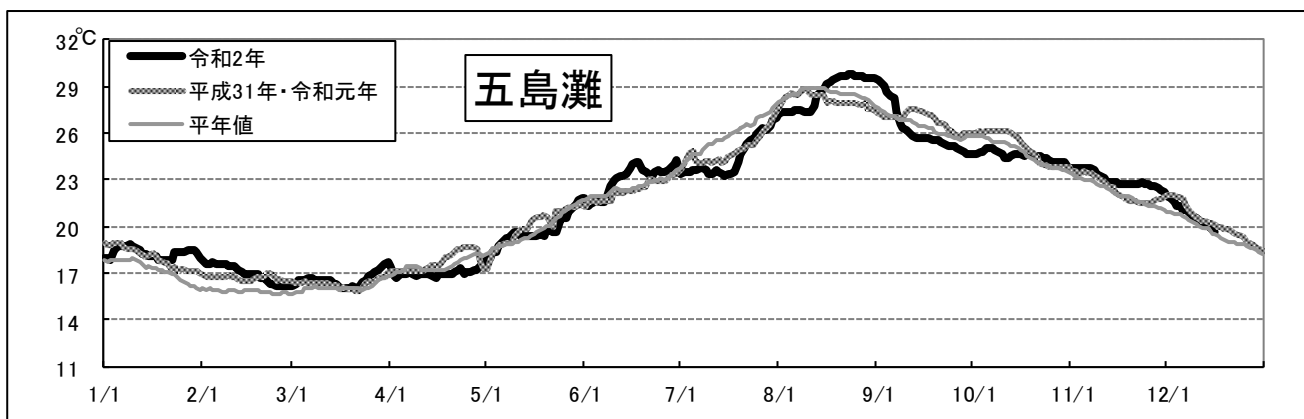
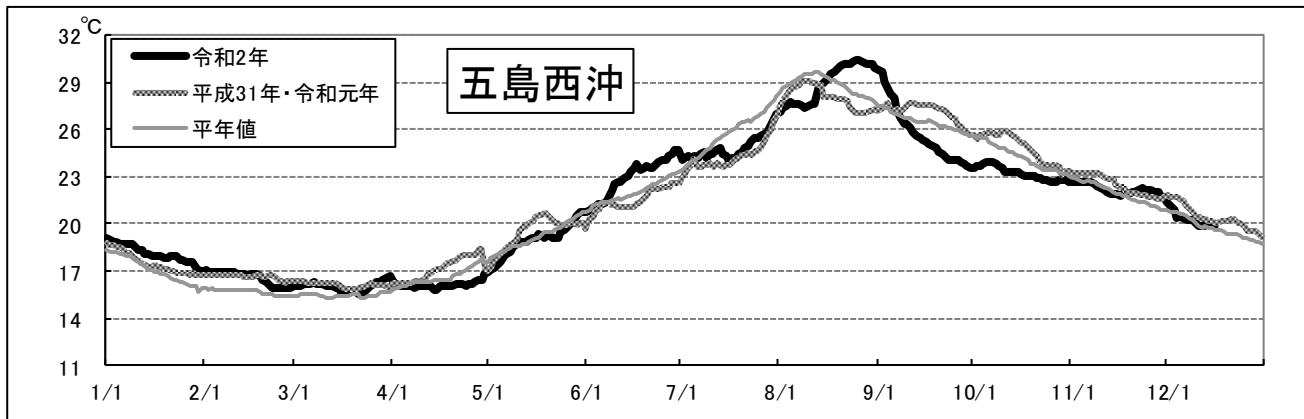
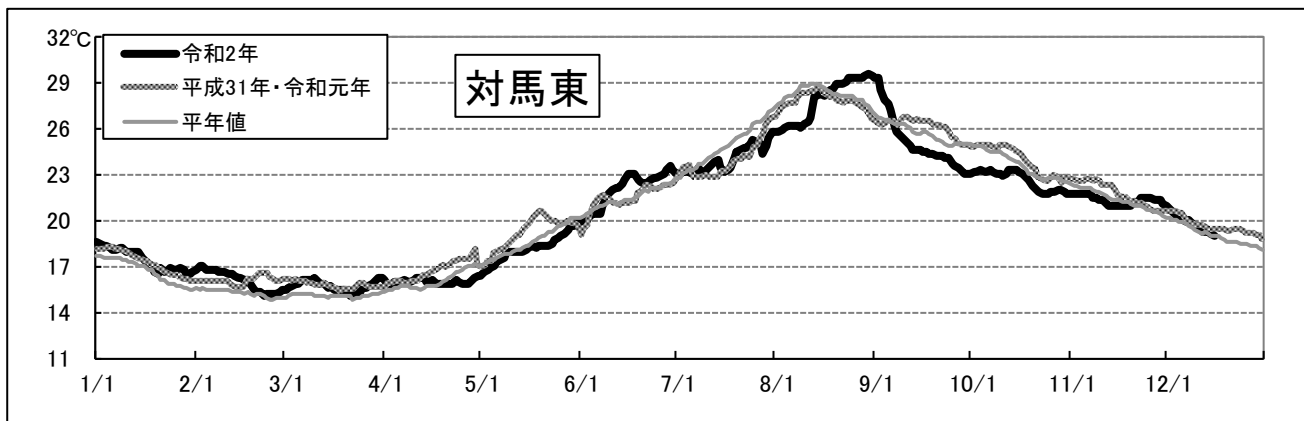
※：詳細不明

〔海面水温情報〕 MGD SST (人工衛星水温) [気象庁発表] より

令和 2年 12月 10日～令和 2年 12月 16日の平均水温

※人工衛星水温から下記定点水温を抜粋。

	水温	前週差	平年差
対馬東	19.3 °C	-0.8 °C	0.1 °C
五島西沖	19.9 °C	-0.5 °C	0.1 °C
五島灘	20.1 °C	-1.1 °C	0.2 °C



※各定点は漁場図に示す (対馬東 : A 五島西沖 : B 五島灘 : C)

※平年値は過去5年間の平均値。