

小型まき網週間漁獲量

令和 3年 1月 21日～ 1月 27日 (旧暦 令和 2年 12月 9日～ 12月 15日)

地区	主たる魚種組成	漁獲量 (ト)	*1日1統当り漁獲量 (ト)	出漁日数	1日1統当り漁獲量 (ト)	
					前週	前年
西彼		—	—	—	17	14
五島 奈留	カタクチ (小～大羽) 51% マサバ (小) 49%	8	2	2	3	1
北松 南部	マサバ (豆～大) 56% カタクチ (大羽) 21% マアジ (豆～中) 18% その他のアジ類 5%	517	14	5	13	10
橘湾		※	※	※	11	5

漁業種類別週間漁獲量

令和 3年 1月 21日～ 1月 27日 (旧暦 令和 2年 12月 9日～ 12月 15日)

漁業種類	地区	主たる魚種	大きさ	漁獲量 (kg)	*1日1統当り漁獲量 (kg)	出漁日数	1日1統当り漁獲量 (kg)	
							前週	前年
イカ釣	対馬東岸	スルメイカ	20入	7,445	105	5	137	75
	壱岐勝本	スルメイカ	20入	11,300	3,767/日	3	2,430/日	1,704/日
定置網	五島有川	マサバ	豆	22,943	410	4	148	301
	五島魚目	サンマ	50入	1,810	226	4	150	599
	対馬西岸	ヤリイカ		928	77	6	86	56
	対馬東岸	スルメイカ		8,182	511	4	260	185
一本釣	北松宇久	ブリ	5kg未満	529	176/日	3	129/日	144/日
	西彼野母	マアジ		—	—	—	—	—

注：前年の1日1統当り漁獲量は前年同月の数量を示す。

*：単位「/日」は、1日当たりの漁協水揚量を示す。

※：詳細不明

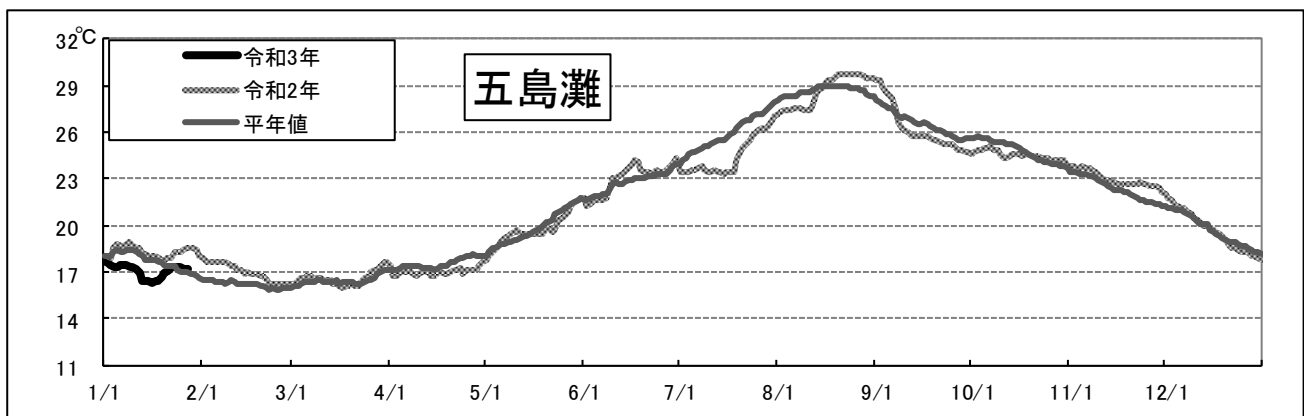
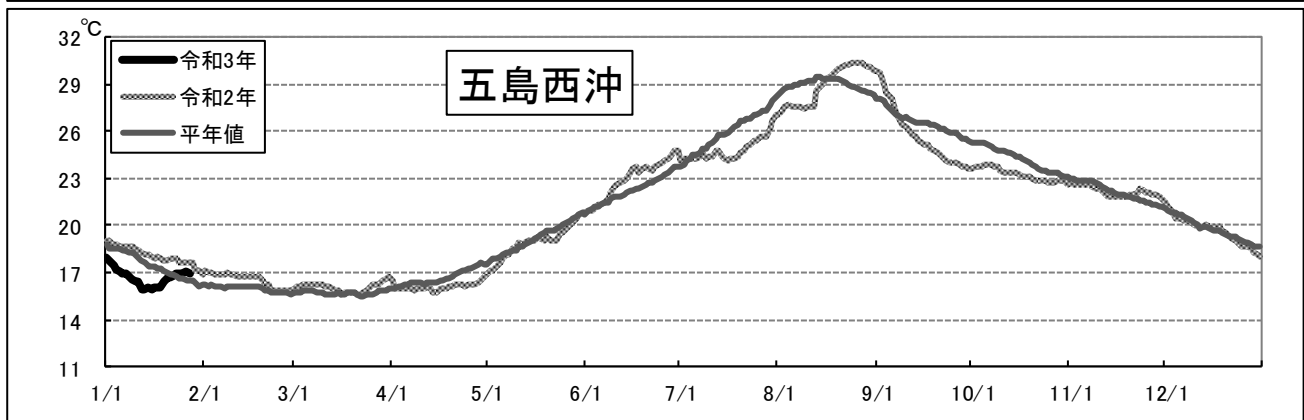
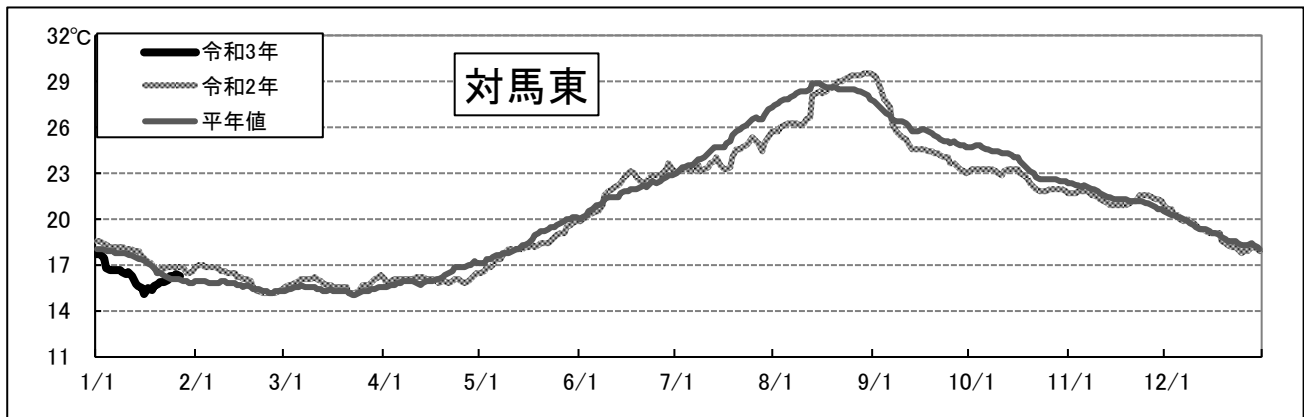
〔海面水温情報〕

MGDSST (人工衛星水温) [気象庁発表] より

令和 3年 1月 21日～令和 3年 1月 27日の平均水温

※人工衛星水温から下記定点水温を抜粋。

	水温	前週差	平年差
対馬東	16.1 °C	0.7 °C	0.0 °C
五島西沖	16.9 °C	0.8 °C	0.2 °C
五島灘	17.2 °C	0.7 °C	0.0 °C



※各定点は漁場図に示す (対馬東 : A 五島西沖 : B 五島灘 : C)

※平年値は過去5年間の平均値。