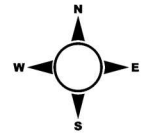
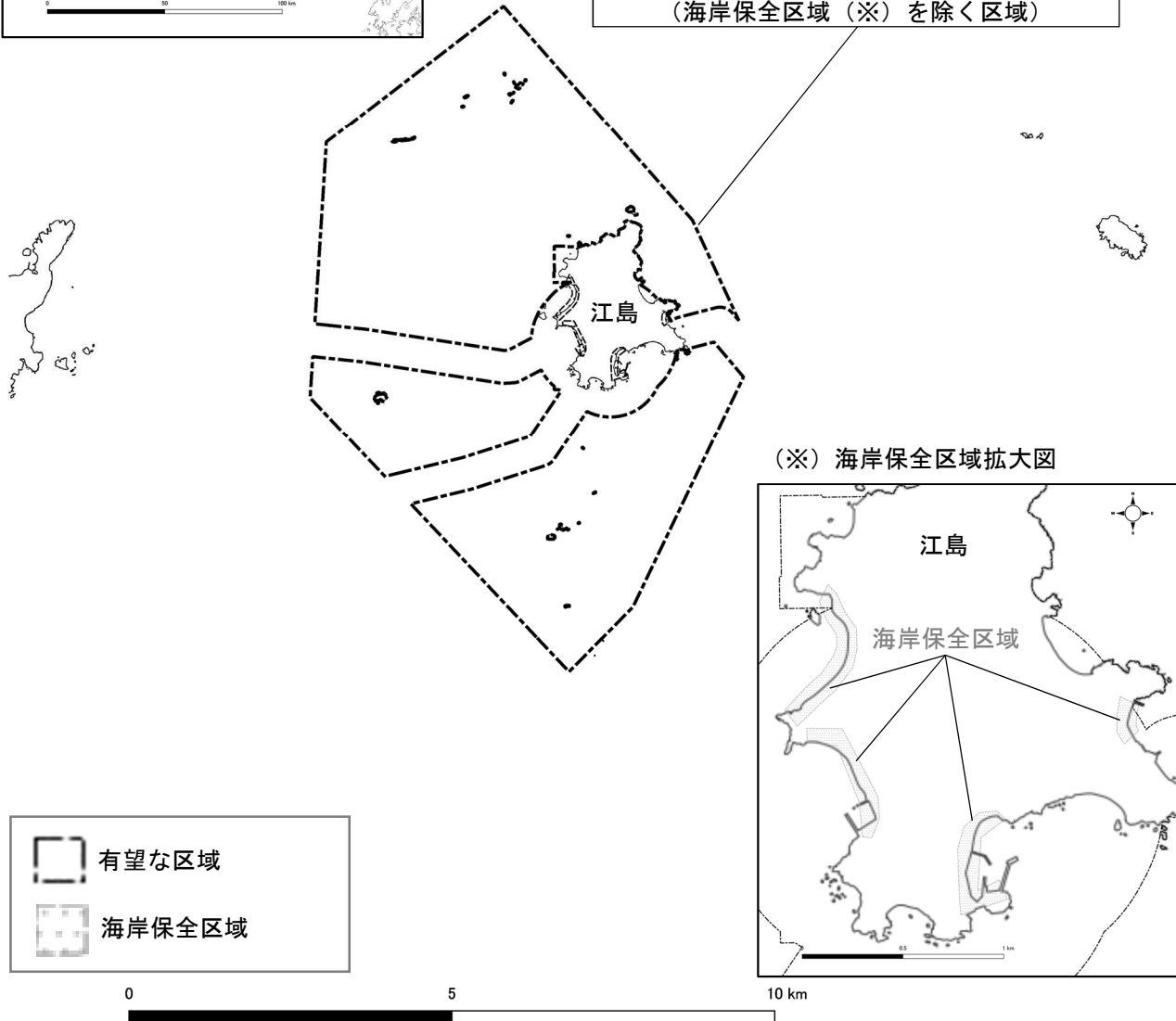


資料5 長崎県西海市江島沖区域の概要図

位置図



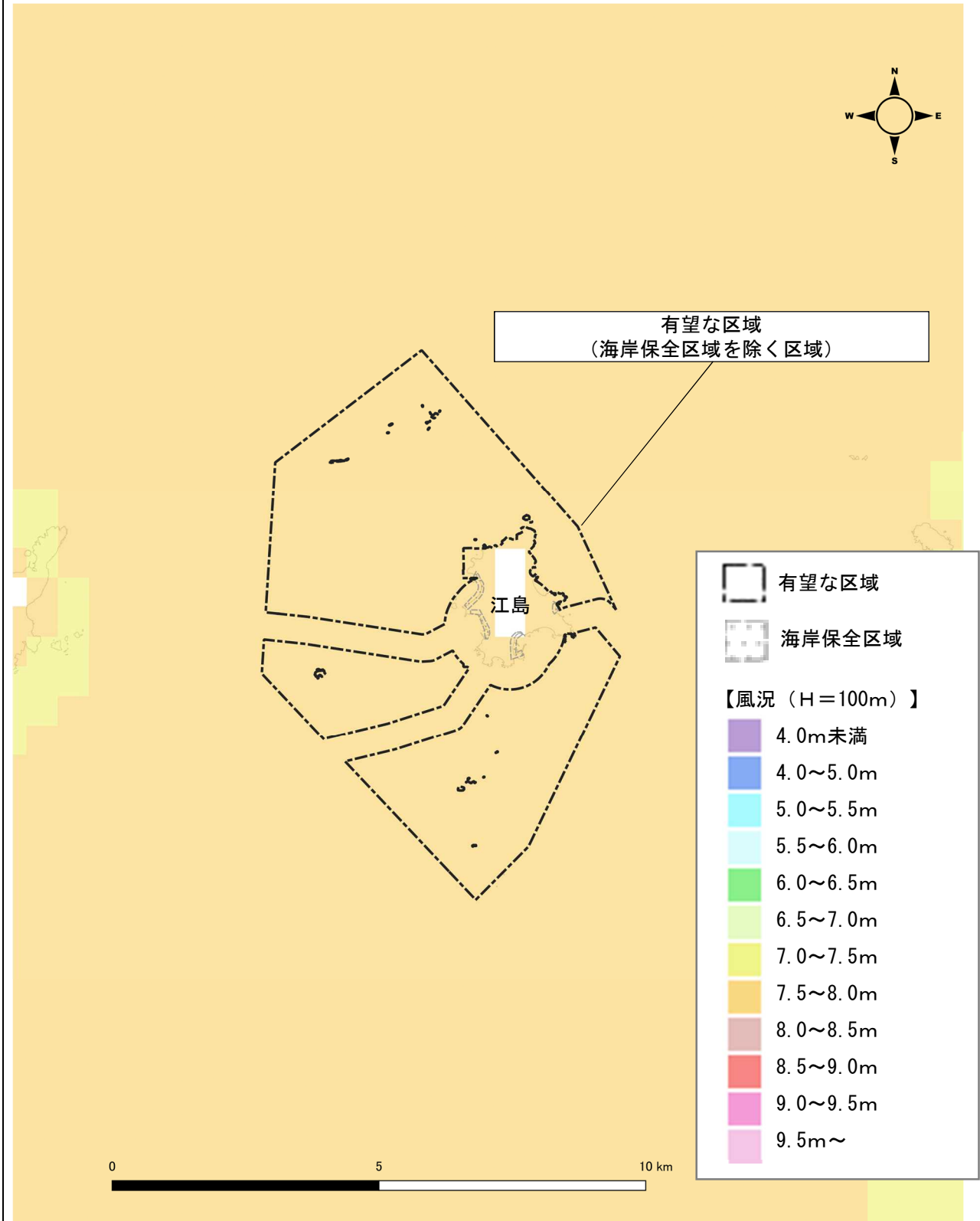
有望な区域  
(海岸保全区域(※)を除く区域)



出典：長崎県資料  
：白地図（国土地理院）

※都道府県からの提供情報を元に作図したものである。  
○当区域で確保されている系統規模は約 20 万 kW である。

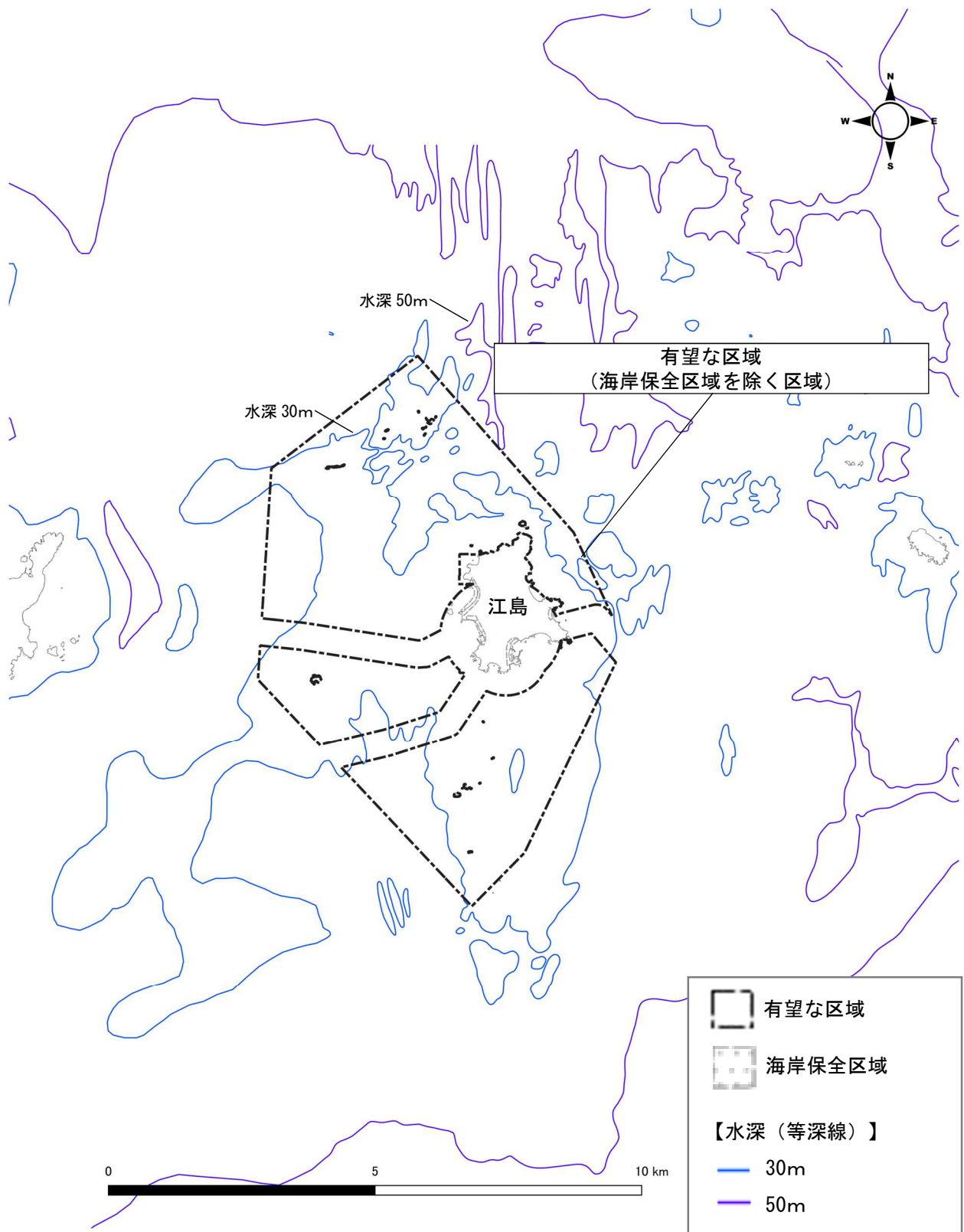
自然的条件-風況



出典：長崎県資料  
：NeoWins 洋上風況マップ (NEDO)  
：白地図 (国土地理院)

※都道府県からの提供情報を元に作図したものである。

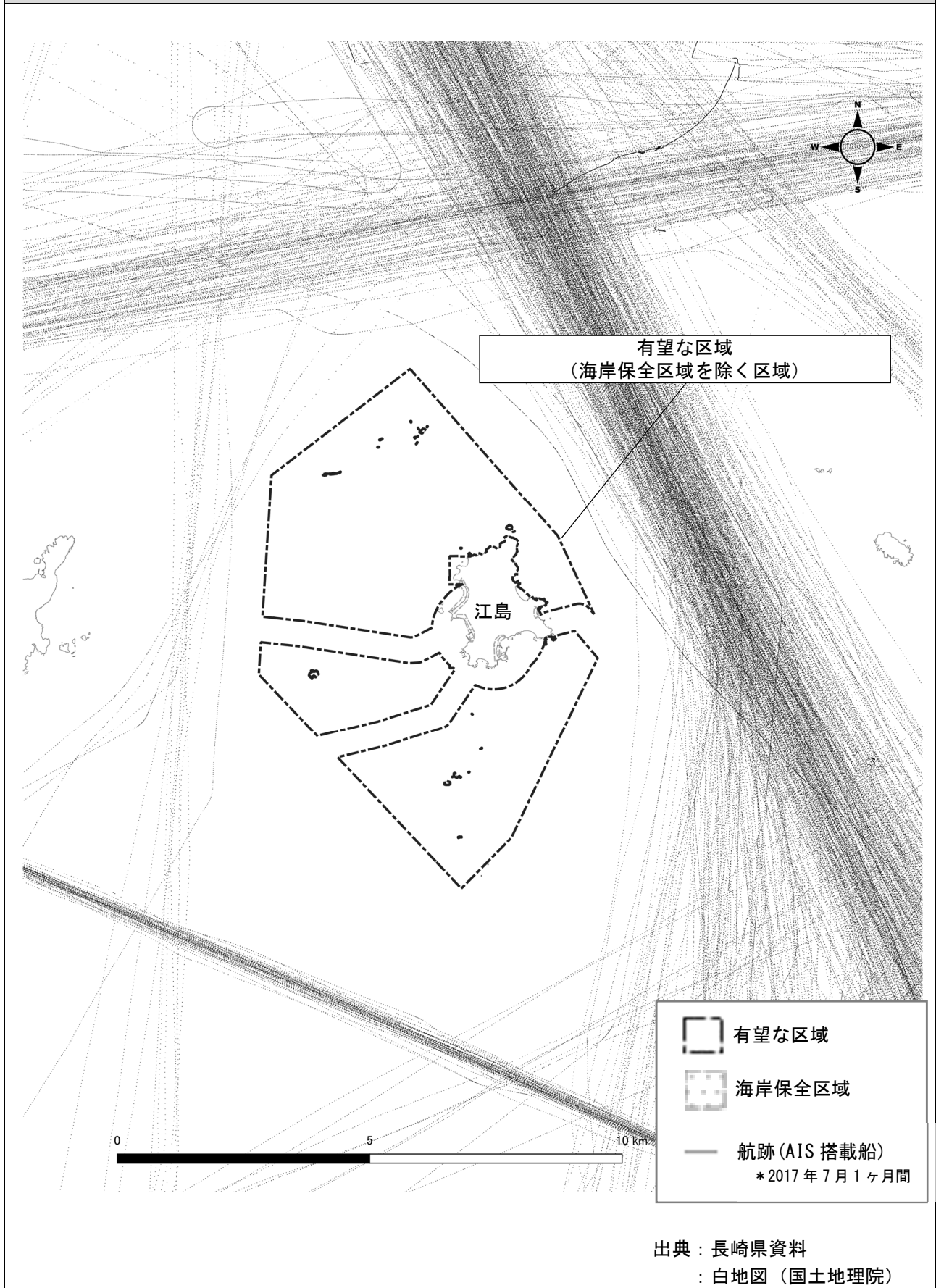
自然的条件-水深



出典：長崎県資料  
：海底地形データ（日本水路協会）  
：白地図（国土地理院）

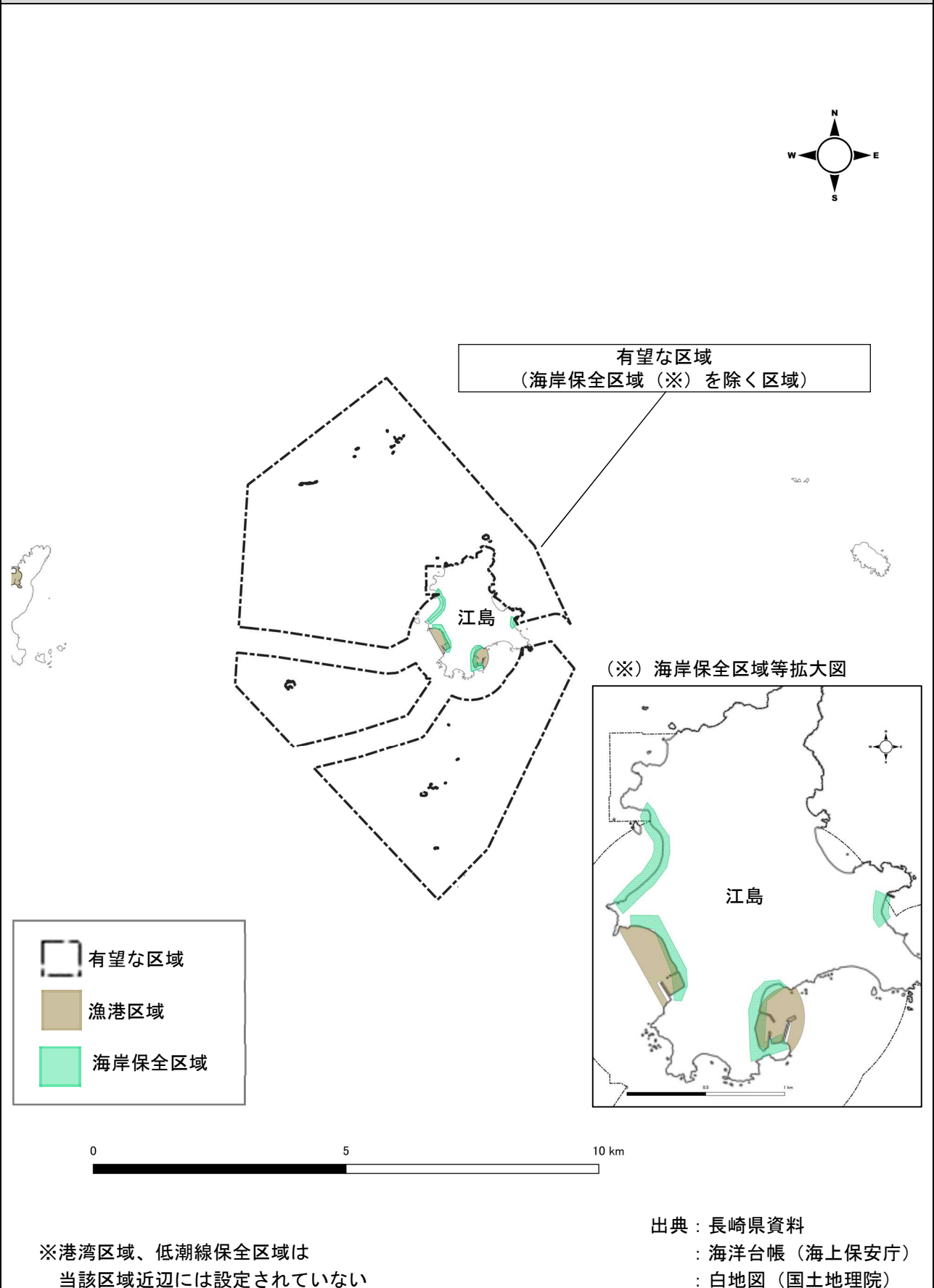
※都道府県からの提供情報を元に作図したものである。

航 跡



※都道府県からの提供情報を元に作図したものである。

港湾区域、漁港区域、海岸保全区域、低潮線保全区域



※都道府県からの提供情報を元に作図したものである。