

小型まき網週間漁獲量

令和 3年 7月 8日～ 7月 14日 (旧暦 令和 3年 5月 29日～ 6月 5日)

地区	主たる魚種組成	漁獲量 (ト)	*1日1統当り漁獲量 (ト)	出漁日数	1日1統当り漁獲量 (ト)	
					前週	前年
西彼	マサバ (豆～中) 57%	31	5	4	5	4
	マアジ (豆～中) 37%					
	カタクチ (小羽) 5%					
	その他のアジ類 1%					
五島奈留	マアジ (豆) 100%	5	2	1	—	1
北松南部	カタクチ (小～大羽) 40%	575	12	6	10	10
	マサバ (豆～中) 33%					
	マアジ (豆～中) 16%					
	ウルメ (中～大羽) 8%					
	その他のアジ類 3%					
橋湾	カタクチ (大羽) 100%	3	3	1	13	—

漁業種類別週間漁獲量

令和 3年 7月 8日～ 7月 14日 (旧暦 令和 3年 5月 29日～ 6月 5日)

漁業種類	地区	主たる魚種	大きさ	漁獲量 (kg)	*1日1統当り漁獲量 (kg)	出漁日数	1日1統当り漁獲量 (kg)	
							前週	前年
イカ釣	対馬東岸	スルメイカ	25入	300	8	6	9	2
		ケンサキ	3.5段	4,100	114		78	76
	壱岐勝本	スルメイカ	25～30入	185	46/日	4	13/日	120/日
		ケンサキ	3～3.5段	640	160/日		164/日	2,737/日
	五島奈留	ケンサキ		※	※	※	11	32
定置網	五島有川			※	※	※	59	40
	対馬西岸	ケンサキ		2,179	218	5	331	260
	対馬東岸	ケンサキ		2,226	124	4	367	353
一本釣	北松宇久	イサキ	500g以上	248	62/日	4	0/日	72/日
	西彼野母	マアジ		※	※	※	6	20

注：前年の1日1統当り漁獲量は前年同月の数量を示す。

*：単位「/日」は、1日当たりの漁協水揚量を示す。

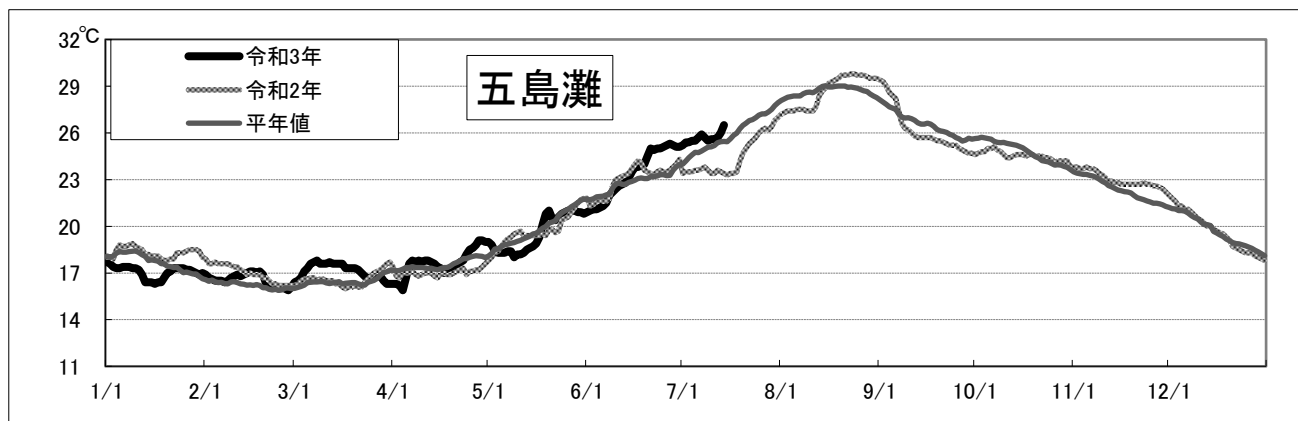
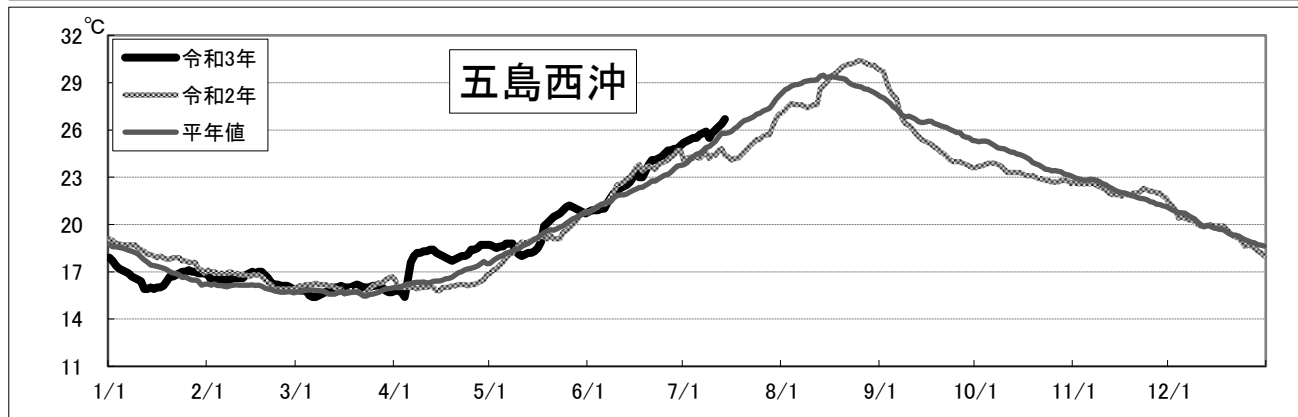
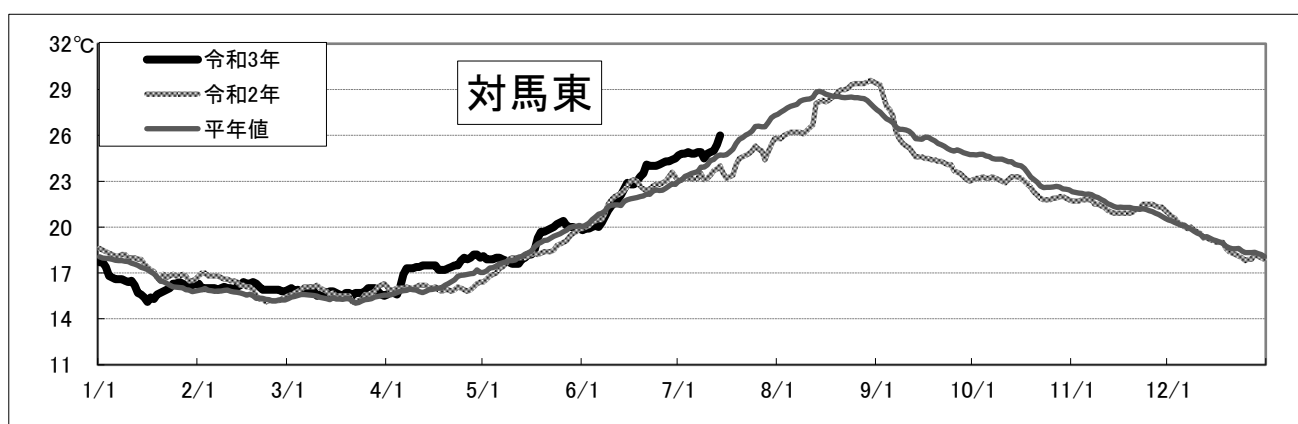
※：詳細不明

〔海面水温情報〕 MGD SST (人工衛星水温) [気象庁発表] より

令和 3年 7月 8日～令和 3年 7月 14日の平均水温

※人工衛星水温から下記定点水温を抜粋。

	水温	前週差	平年差
対馬東	25.1 °C	0.3 °C	0.8 °C
五島西沖	26.1 °C	0.6 °C	0.7 °C
五島灘	25.8 °C	0.3 °C	0.6 °C



※各定点は漁場図に示す (対馬東 : A 五島西沖 : B 五島灘 : C)

※平年値は過去5年間の平均値。