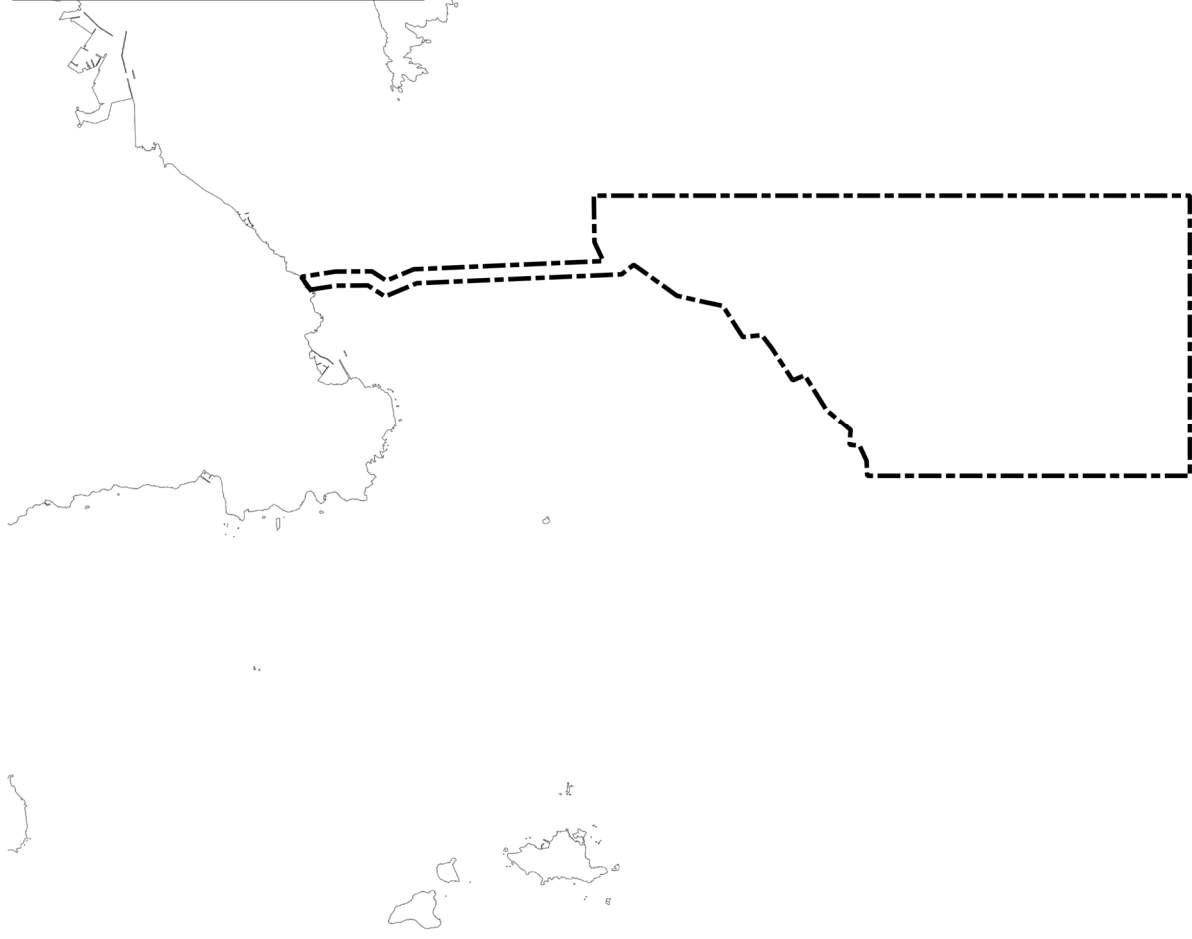
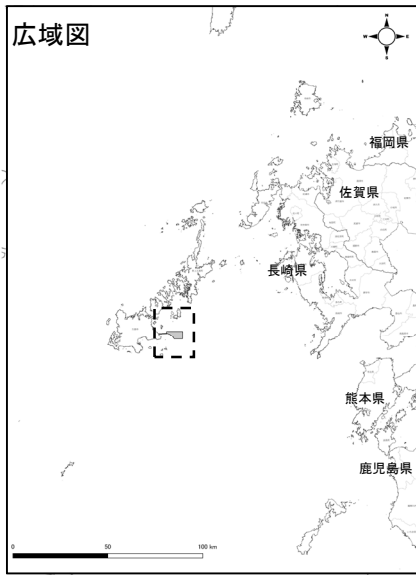



資料5 長崎県五島市沖区域の概要図

位置図

広域図



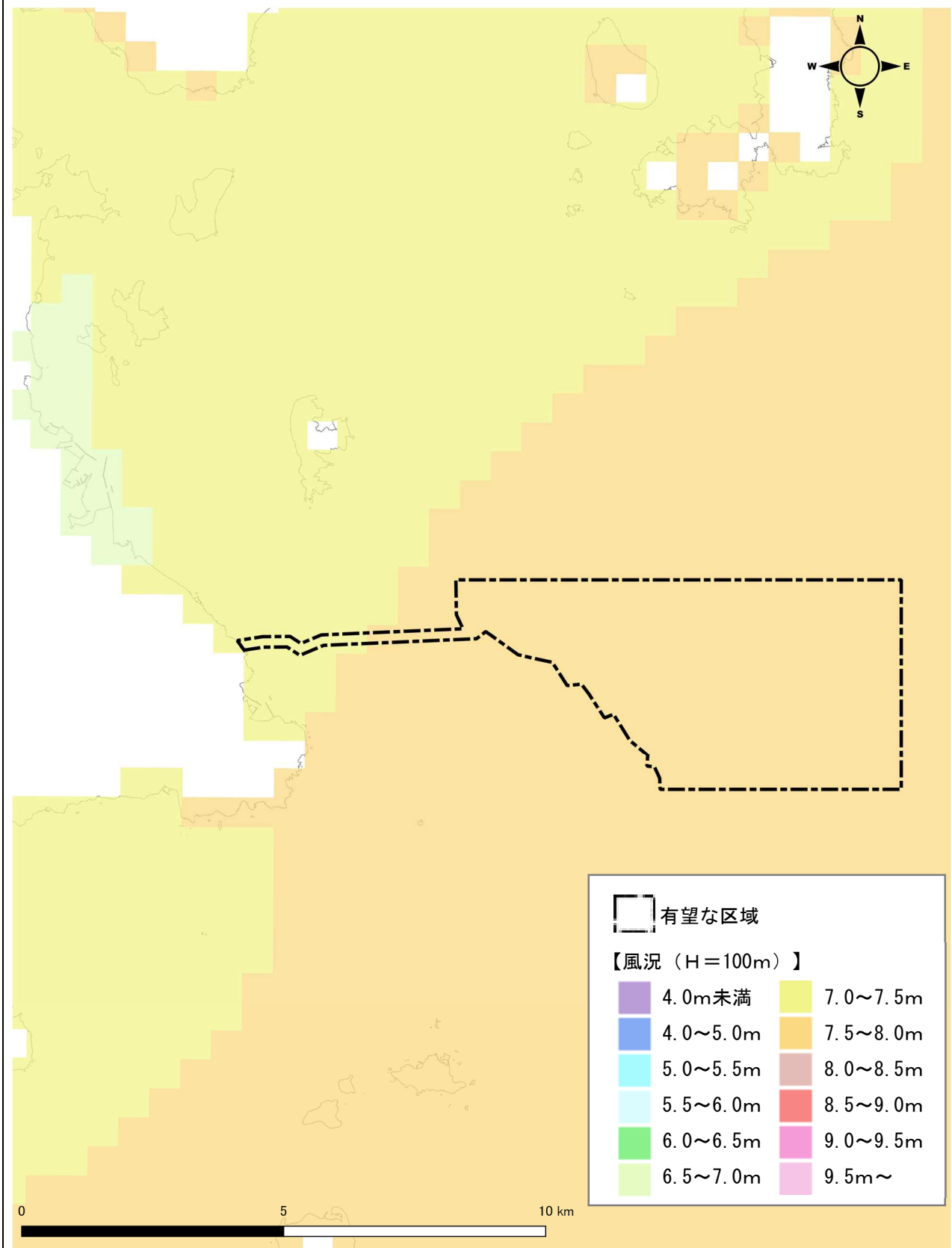
 有望な区域

出典：白地図（国土地理院）

※都道府県からの提供情報を元に作図したものである。

○ 区域の規模は約2万kW相当と想定

自然的条件-風況

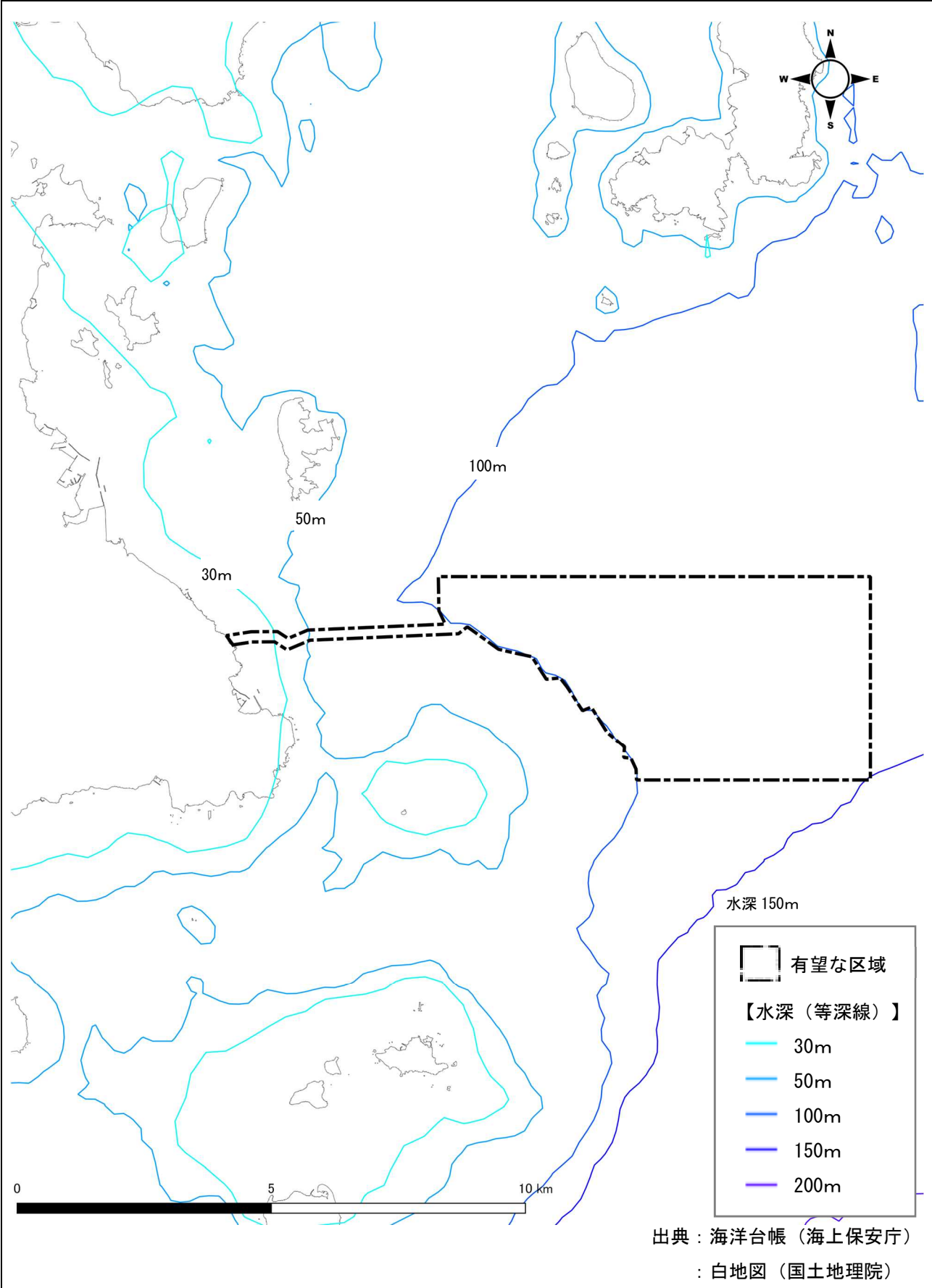


出典：NeoWins 洋上風況マップ (NEDO)

：白地図 (国土地理院)

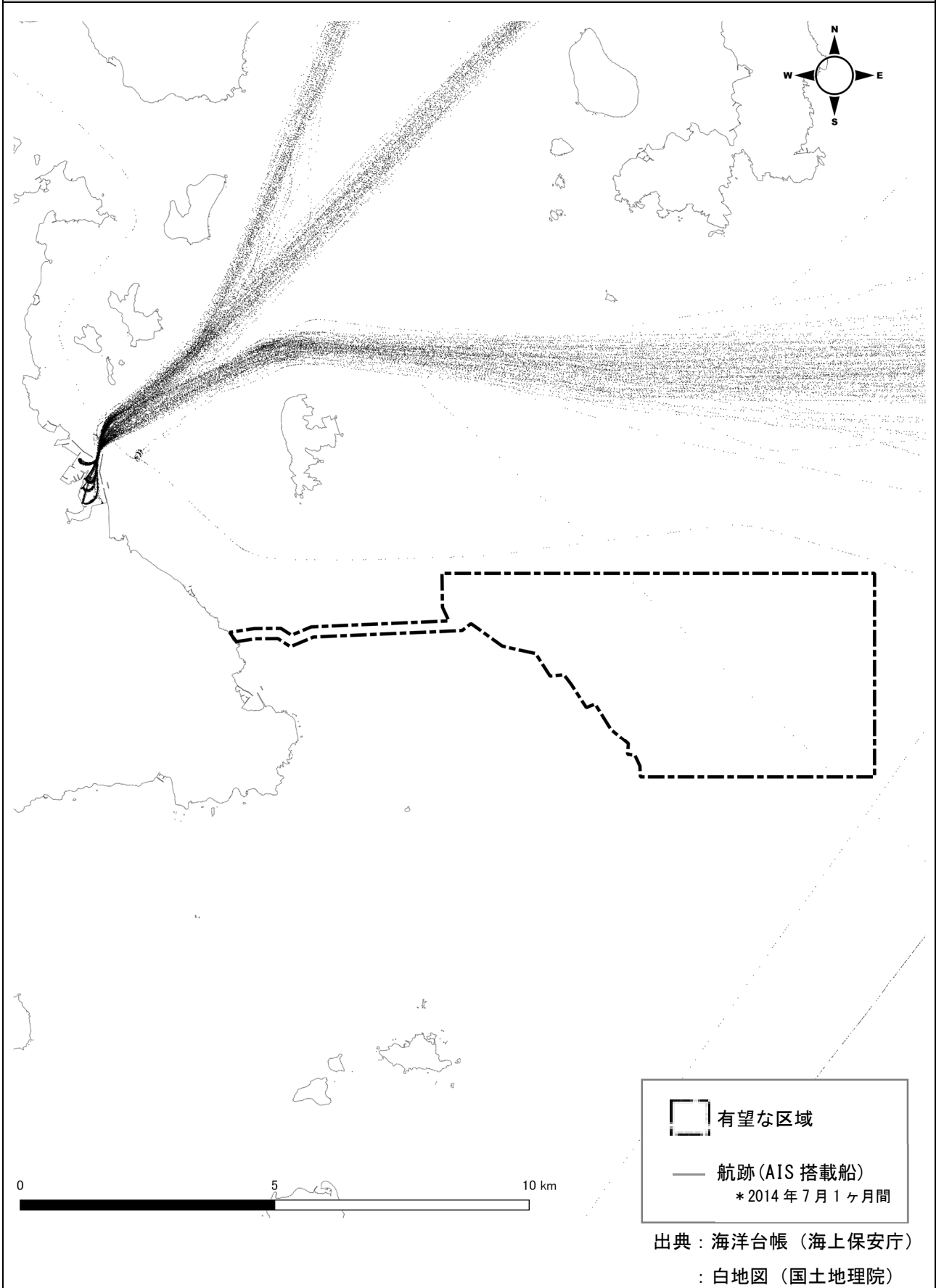
※都道府県からの提供情報を元に作図したものである。

自然的条件-水深



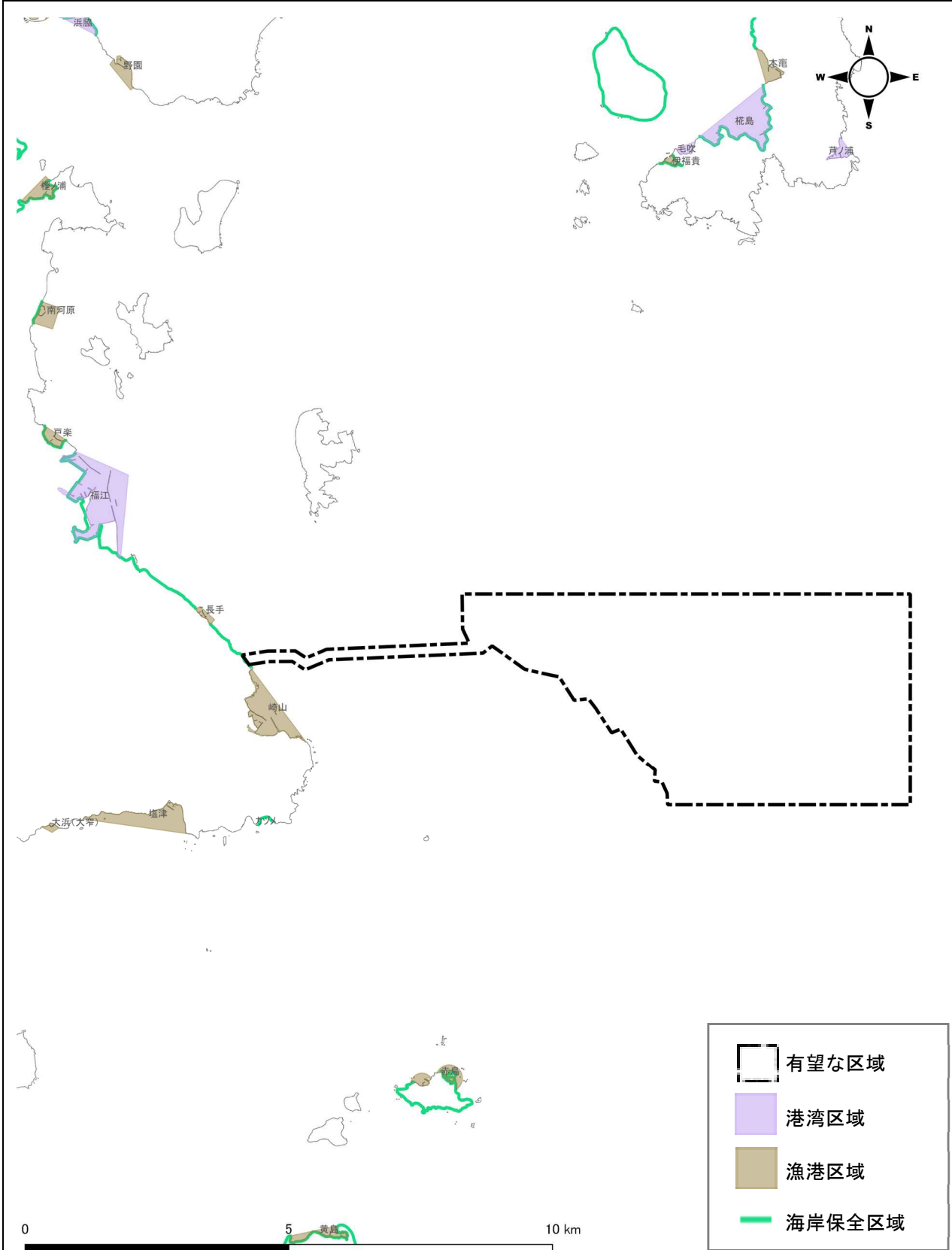
※都道府県からの提供情報を元に作図したものである。

航 跡



※都道府県からの提供情報を元に作図したものである。

港湾区域、漁港区域、海岸保全区域、低潮線保全区域



出典：海洋台帳（海上保安庁）
：白地図（国土地理院）

※都道府県からの提供情報を元に作図したものである。