

小型まき網週間漁獲量

令和 4年 3月 31日～ 4月 6日 (旧暦 令和 4年 2月 29日～3月 6日)

地区	主たる魚種組成	漁獲量 (ト)	*1日1統当り漁獲量 (ト)	出漁日数	1日1統当り漁獲量 (ト)		
					前週	前年	
西彼	カタクチ (大羽)	55%	47	5	5	1	7
	マアジ (中～大)	24%					
	マサバ (豆)	8%					
	その他のアジ類	13%					
五島 奈留	マアジ (小～大)	94%	3	1	1	—	2
	マサバ (大)	6%					
北松 南部	ウルメ (中～大羽)	45%	818	12	6	18	13
	マアジ (豆～大)	19%					
	マサバ (豆～中)	19%					
	カタクチ (小～大羽)	17%					

漁業種類別週間漁獲量

令和 4年 3月 31日～ 4月 6日 (旧暦 令和 4年 2月 29日～3月 6日)

漁業種類	地区	主たる魚種	大きさ	漁獲量 (kg)	*1日1統当り漁獲量 (kg)	出漁日数	1日1統当り漁獲量 (kg)	
							前週	前年
イカ釣	対馬東岸	スルメイカ		※	※	※	20	22
		ケンサキ		※	※		—	52
	壱岐勝本	スルメイカ	20入	12,865	3,216/日	4	768/日	2,801/日
		ケンサキ		4	1/日		4/日	1,769/日
	五島奈留	ケンサキ		※	※	※	※	33
定置網	五島有川			※	※	※	211	210
	五島魚目	ブリ	ヤズ	7,295	730	5	421	108
	対馬西岸	ケンサキ		695	58	6	48	131
	対馬東岸			※	※	※	—	233
一本釣	北松宇久	ブリ	5～8 kg	343	114/日	3	165/日	23/日
	西彼野母	マアジ		—	—	—	22	12

注：前年の1日1統当り漁獲量は前年同月の数量を示す。

*：単位「/日」は、1日当たりの漁協水揚量を示す。

※：詳細不明

〔定地水温情報〕 (定置網設置水温計より)

令和 4年 3月 31日～ 4月 6日の平均水温

地名	水温	前週差	前年差	平年差
五島魚目	14.8℃	+0.1℃	-2.0℃	-0.9℃

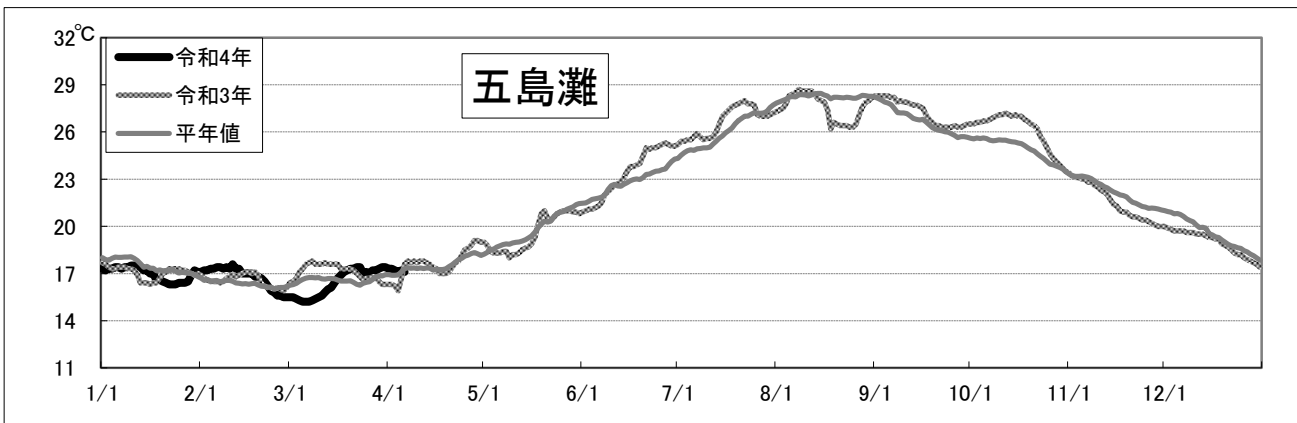
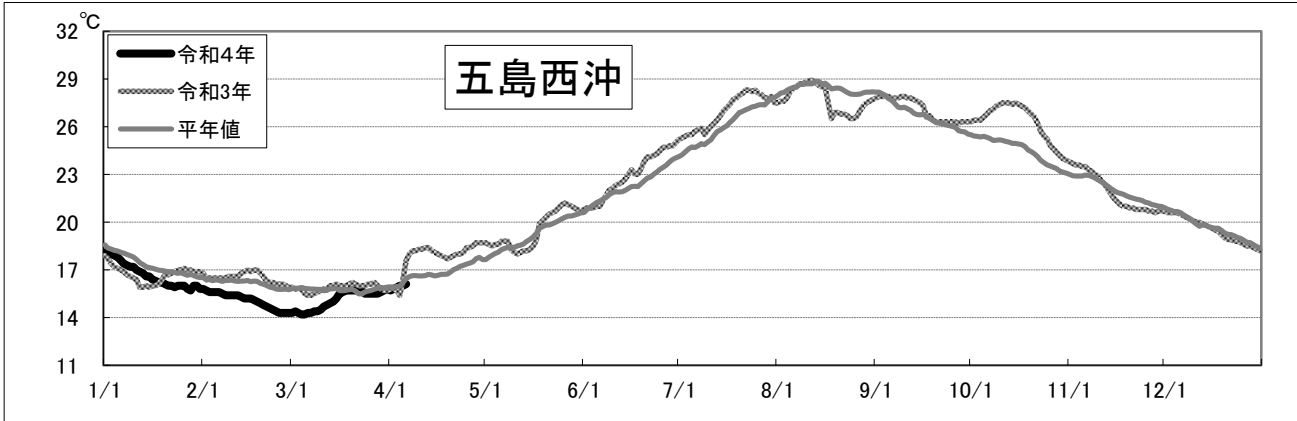
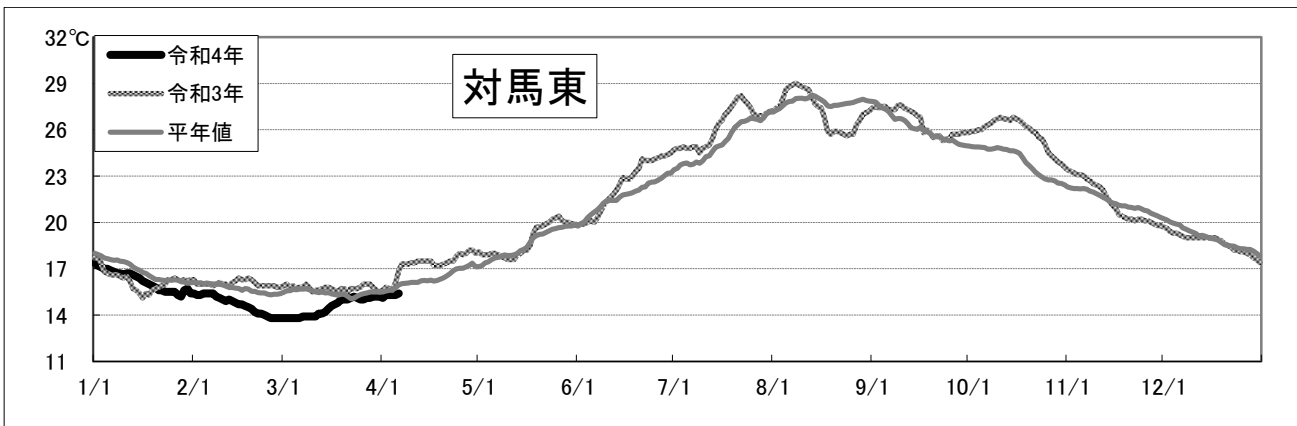
注：平年差は今期の値と平年値（過去10年間の平均値）との差。

〔海面水温情報〕 MGD SST（人工衛星水温） [気象庁発表] より

令和4年 3月31日～4月6日の平均水温

※人工衛星水温から下記定点水温を抜粋。

	水温	前週差	平年差
対馬東	15.3 °C	0.2 °C	-0.4 °C
五島西沖	15.9 °C	0.4 °C	-0.2 °C
五島灘	17.2 °C	0.1 °C	0.2 °C



※各定点は漁場図に示す（対馬東：A 五島西沖：B 五島灘：C）

※平年値は過去5年間の平均値。