

小型まき網週間漁獲量

令和 4年 4月 7日～ 4月 13日 (旧暦 令和 4年 3月 7日～3月 13日)

地区	主たる魚種組成	漁獲量 (ト)	*1日1統当り漁獲量 (ト)	出漁日数	1日1統当り漁獲量 (ト)	
					前週	前年
西彼	カタクチ (中～大羽) 55%	33	4	6	5	7
	マアジ (中～大) 25%					
	マサバ (豆～中) 20%					
五島奈留	マアジ (小～大) 58%	3	2	2	1	2
	マサバ (小～大) 42%					
北松南部	カタクチ (中～大羽) 53%	817	14	6	12	13
	マサバ (豆～大) 26%					
	マアジ (豆～大) 21%					

漁業種類別週間漁獲量

令和 4年 4月 7日～ 4月 13日 (旧暦 令和 4年 3月 7日～3月 13日)

漁業種類	地区	主たる魚種	大きさ	漁獲量 (kg)	*1日1統当り漁獲量 (kg)	出漁日数	1日1統当り漁獲量 (kg)	
							前週	前年
イカ釣	対馬東岸	スルメイカ	25入	7,755	55	6	71	22
		ケンサキ	3段	4,500	32		5	52
	壱岐勝本	スルメイカ	20～25入	50,685	8,448/日	6	3,216/日	2,801/日
		ケンサキ	3段	1,656	276/日		1/日	1,769/日
	五島奈留	ケンサキ		※	※	※	※	33
定置網	五島有川			※	※	※	57	210
	五島魚目			※	※	※	730	108
	対馬西岸	ケンサキ		1,656	138	6	58	131
	対馬東岸	ケンサキ		3,589	171	5	48	233
一本釣	北松宇久	イサキ	250g未満	431	108/日	4	57/日	341/日
	西彼野母	マアジ		—	—	—	—	12

注：前年の1日1統当り漁獲量は前年同月の数量を示す。

*：単位「/日」は、1日当たりの漁協水揚量を示す。

※：詳細不明

〔定地水温情報〕 (定置網設置水温計より)

令和 4年 4月 7日～ 4月 13日の平均水温

地名	水温	前週差	前年差	平年差
五島魚目	※	※	※	※

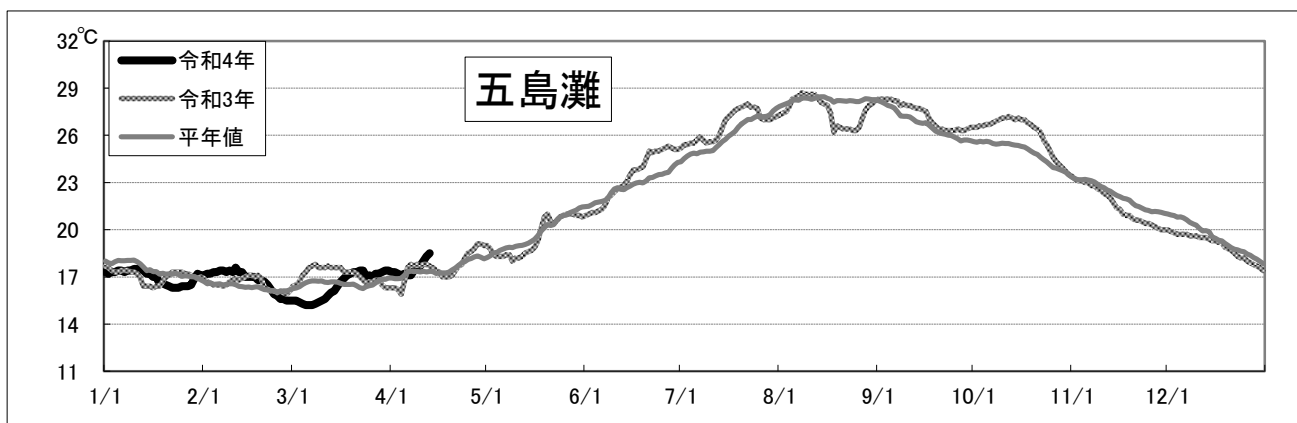
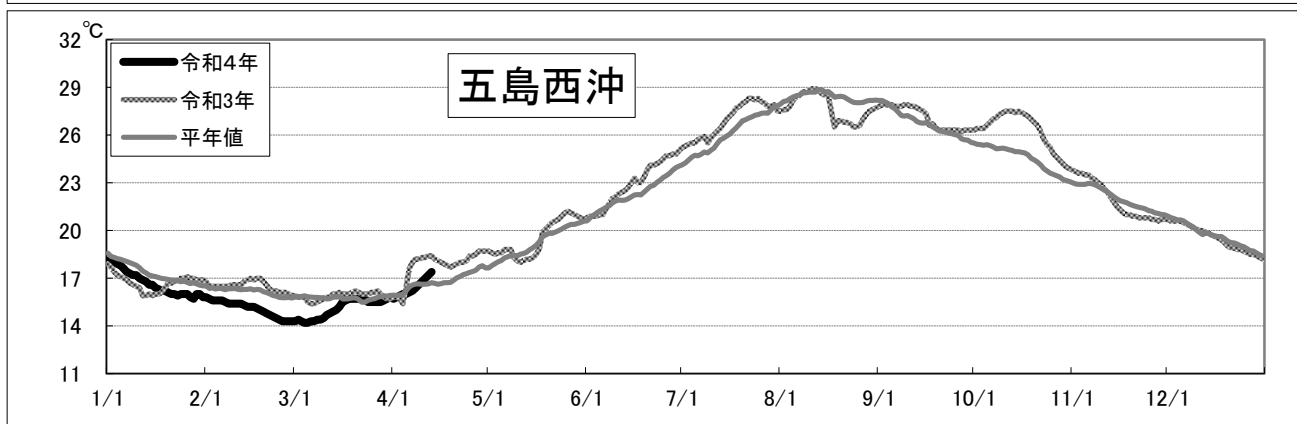
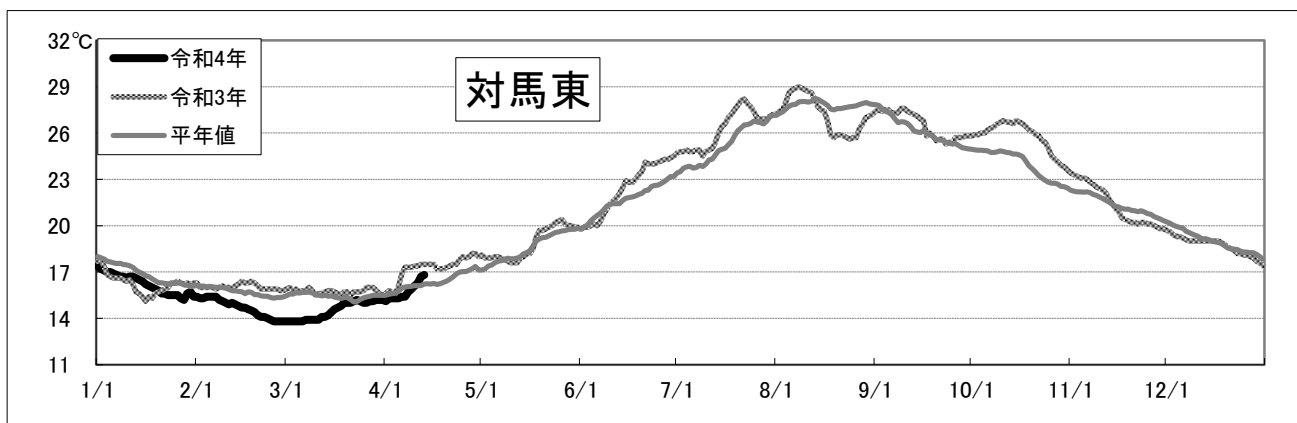
注：平年差は今期の値と平年値（過去10年間の平均値）との差。

〔海面水温情報〕 MGDSSST (人工衛星水温) [気象庁発表] より

令和 4年 4月 7日～ 4月 13日の平均水温

※人工衛星水温から下記定点水温を抜粋。

	水温	前週差	平年差
対馬東	16.1 °C	0.9 °C	0.0 °C
五島西沖	16.8 °C	0.9 °C	0.2 °C
五島灘	17.8 °C	0.6 °C	0.5 °C



※各定点は漁場図に示す (対馬東 : A 五島西沖 : B 五島灘 : C)

※平年値は過去5年間の平均値。