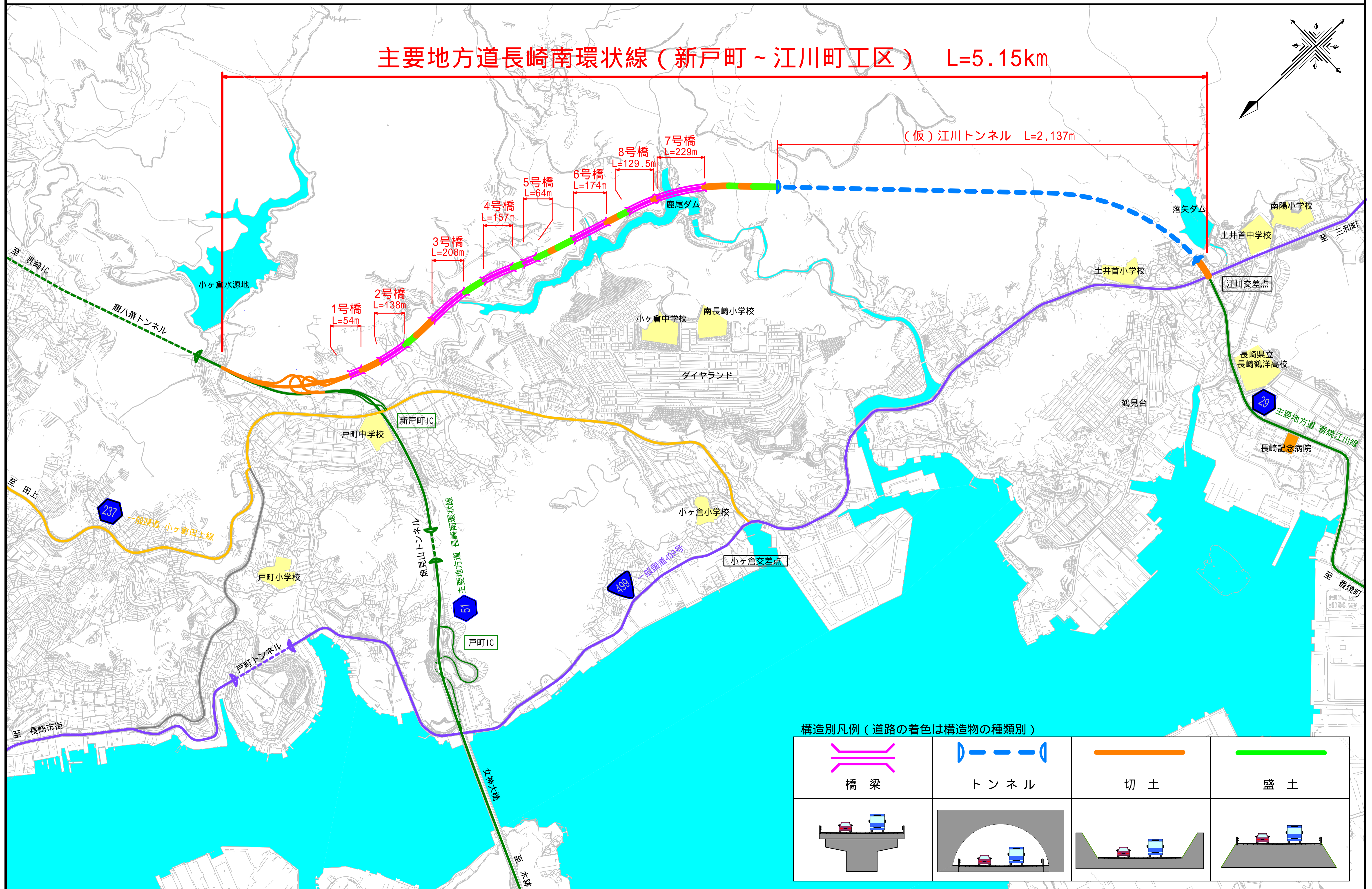






主要地方道長崎南環状線(新戸町～江川町工区) 事業概要平面図

主要地方道長崎南環状線(新戸町～江川町工区) L=5.15km



構造別凡例(道路の着色は構造物の種類別)

 橋 梁	 ト ン ネ ル	 切 土	 盛 土
