

小型まき網週間漁獲量

令和 4年 8月 4日～ 8月 10日 (旧暦 令和 4年 7月 7日～ 7月 13日)

地区	主たる魚種組成	漁獲量 (ト)	*1日1統当り漁獲量 (ト)	出漁日数	1日1統当り漁獲量 (ト)	
					前週	前年
西彼	マサバ (豆) 36%	14	2	6	8	10
	ウルメ (小羽) 35%					
	カタクチ (小羽) 27%					
	マアジ (小～中) 2%					
五島奈留	マアジ (豆) 50%	1	1	1	2	5
	マサバ (小～中) 31%					
	ウルメ (小・大羽) 19%					
北松南部	マイワシ (小羽) 70%	1,093	14	7	15	12
	マサバ (豆～大) 21%					
	マアジ (豆～中) 7%					
	ウルメ (大羽) 2%					

漁業種類別週間漁獲量

令和 4年 8月 4日～ 8月 10日 (旧暦 令和 4年 7月 7日～ 7月 13日)

漁業種類	地区	主たる魚種	大きさ	漁獲量 (kg)	*1日1統当り漁獲量 (kg)	出漁日数	1日1統当り漁獲量 (kg)	
							前週	前年
イカ釣	対馬東岸	スルメイカ	20入	1,295	5	3	3	2
		ケンサキ	3段	16,516	63		88	76
	壱岐勝本	スルメイカ		2,900	483/日	6	63/日	14/日
		ケンサキ	3～3.5段	25,740	4,290/日		581日	252/日
	五島奈留	ケンサキ	2.5段	1,728	75	2	62	28
定置網	五島有川			※	※	※	36	223
	対馬西岸	カンパチ	小	635	64	5	162	109
	対馬東岸	ケンサキ		4,802	200	5	390	184
一本釣	北松宇久	イサキ	500g以上	593	148/日	4	97/日	58/日
	西彼野母	マアジ		※	※	※	※	16

注：前年の1日1統当り漁獲量は前年同月の数量を示す。

*：単位「/日」は、1日当たりの漁協水揚量を示す。

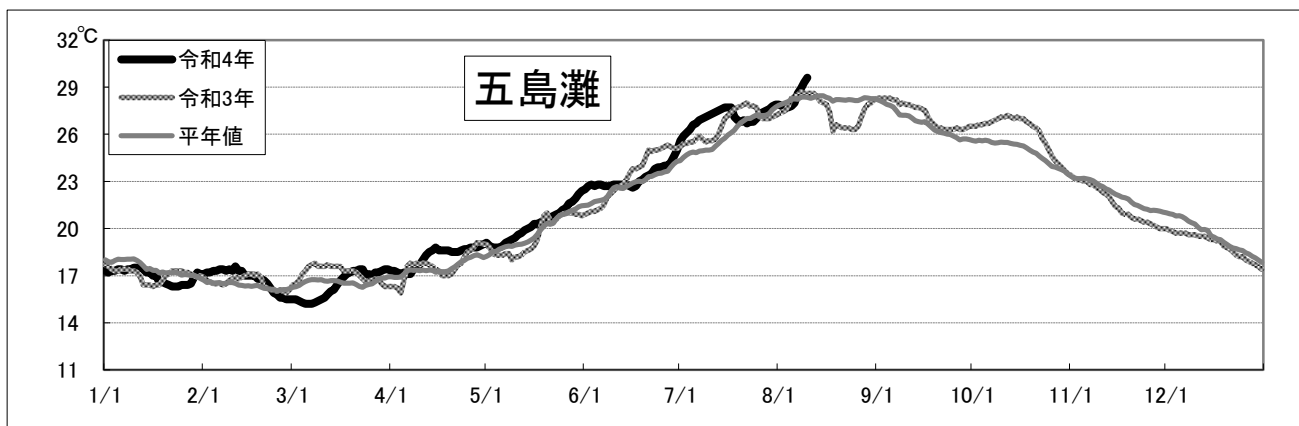
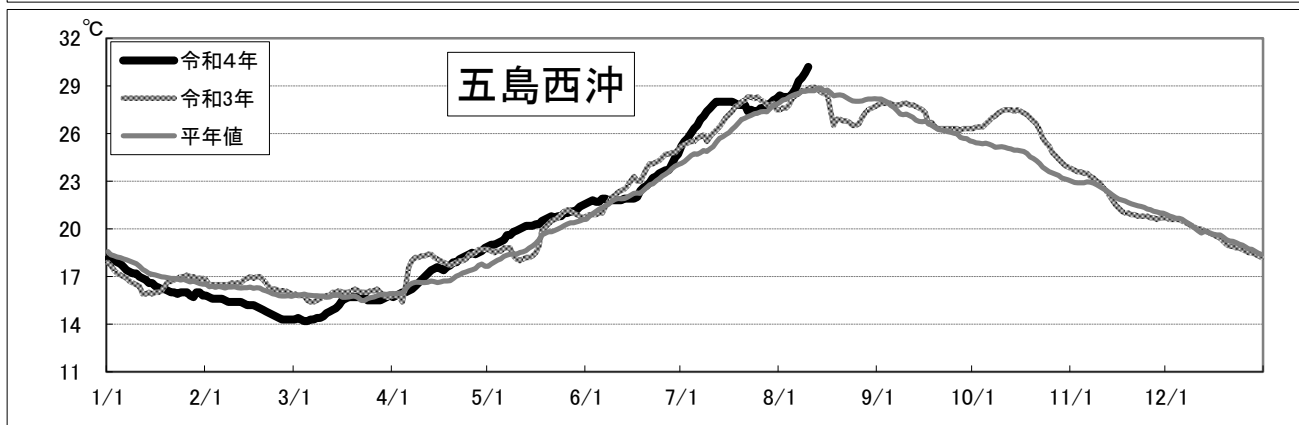
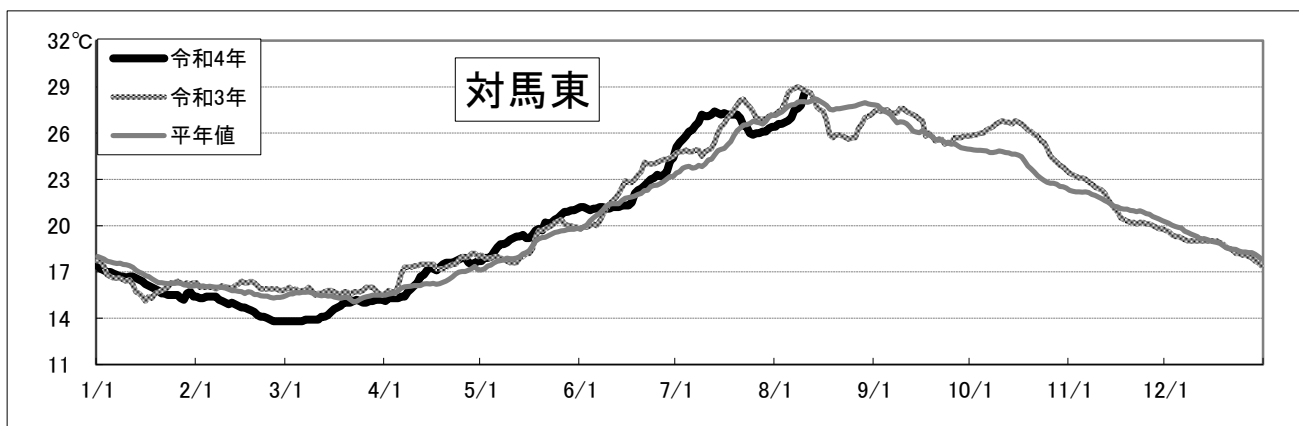
※：詳細不明。

〔海面水温情報〕 MGSST（人工衛星水温） [気象庁発表] より

令和 4年 8月 4日～ 8月 10日の平均水温

※人工衛星水温から下記定点水温を抜粋。

	水温	前週差	平年差
対馬東	27.4 °C	1.1 °C	-0.5 °C
五島西沖	29.2 °C	1.1 °C	0.7 °C
五島灘	28.6 °C	0.8 °C	0.3 °C



※各定点は漁場図に示す（対馬東：A 五島西沖：B 五島灘：C）

※平年値は過去5年間の平均値。