

# 漁海況通信

長崎県総合水産試験場 漁業資源部 海洋資源科

〒851-2213 長崎市多以良町1551-4 電話 095-850-6304 FAX 095-850-6346

ホームページアドレス <http://www.marinelabo.nagasaki.nagasaki.jp/>

## 6県ケンサキイカ情報

(令和5年度 第3号)

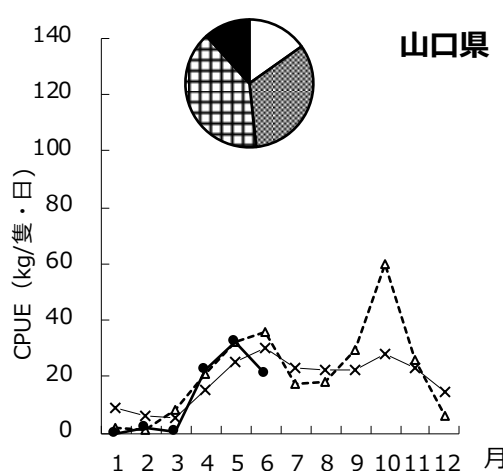
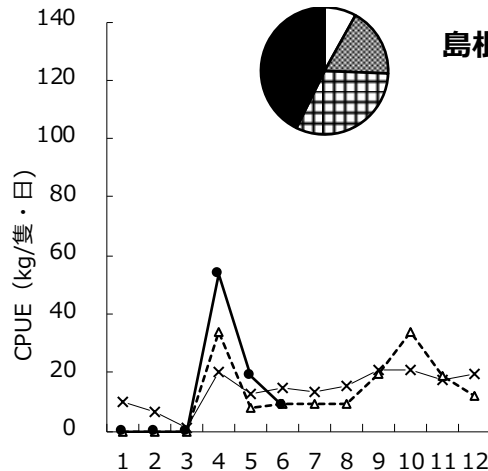
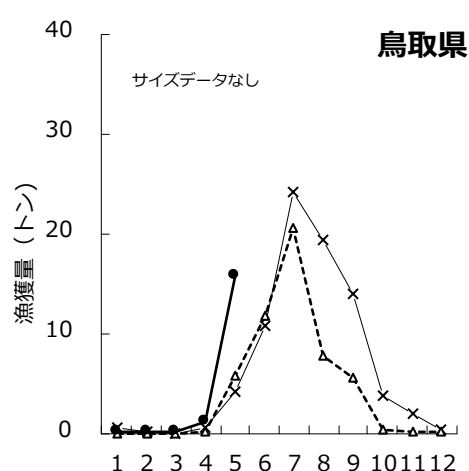
6県(長崎県、佐賀県、福岡県、山口県、鳥取県、島根県)共同でケンサキイカ情報を作成しましたのでお知らせします。

参画機関	連絡先電話番号
鳥取県水産試験場	0859-45-4500
島根県水産技術センター	0855-22-1720
山口県水産研究センター	0837-26-0711
福岡県水産海洋技術センター	092-806-0876
佐賀県玄海水産振興センター	0955-74-3021
長崎県総合水産試験場	095-850-6304

### I: 6月のいか釣り漁況

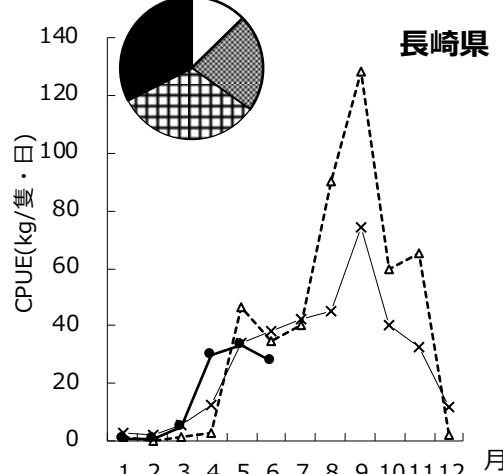
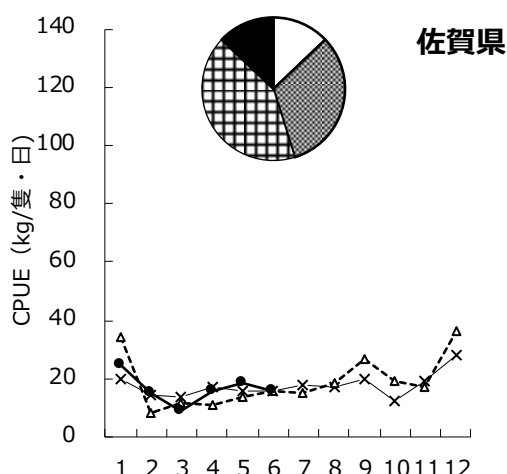
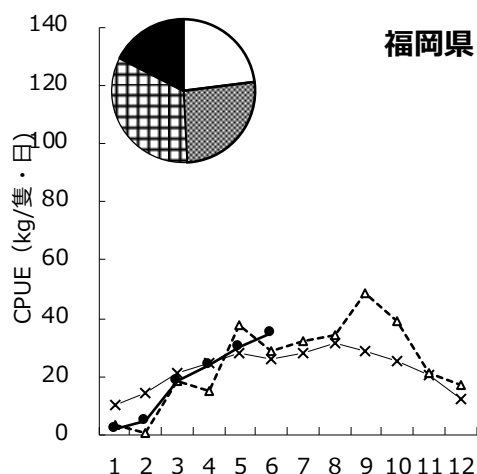
鳥取県 集計システム不具合のため6月末集計(次回号で6月分も報告予定)  
 島根県 主要漁港の水揚量は、前年並みで、平年を下回りました(前年比92%、平年比59%)  
 山口県 代表2地区の水揚量は、前年、平年を下回りました(前年比83%、平年比90%)  
 福岡県 代表港の水揚量は、前年、平年を上回りました(前年比120%、平年比121%)  
 佐賀県 標本漁港の水揚量は、前年並みで平年を下回りました(前年比106%、平年比88%)  
 長崎県 標本漁協の水揚量は、前年並みで平年を下回りました(前年比91%、平年比70%)

★グラフは漁獲サイズの割合を、折れ線グラフは漁獲量またはCPUEの推移を示しています。(CPUEは1隻1日当たりの漁獲) ※ 平年とは5年平均を示す



折れ線  
 グラフの  
 凡例

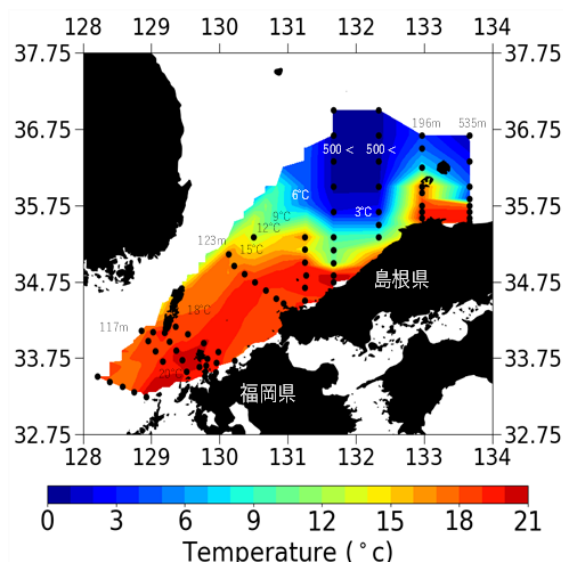
- x— 5年平均
- - - 前年
- 今年



円グラフ  
 の凡例

- 2段
- 2.5段
- ▣ 3段
- 3.5段以下

### II: 7月上旬の底層水温



山口県 陸棚上(61~137m)の底層水温は3.5~22.0℃でした。(※7/21-22観測)  
 福岡県 沿岸の底層水温は22.3~23.7℃でかなり高め、沖合の底層水温は16.7~18.5℃で、やや高めでした。  
 佐賀県 壱岐水道の底層水温は22.5~23.7℃、対馬東水道は15.5~22.2℃で、平年値と比べ-0.3~2.0℃でした。  
 長崎県 五島西沖の底層水温は15~19℃台で推移しました。