

資

料

1 . 自然条件・社会構造

(1) 気候

平均気温 (令和 6 年)

(単位 :)

| | 1月 | 2月 | 3月 | 4月 | 5月 | 6月 | 7月 | 8月 | 9月 | 10月 | 11月 | 12月 | 年平均 |
|-------|-----|------|------|------|------|------|------|------|------|------|------|-----|------|
| 島 原 | 8.0 | 10.4 | 11.7 | 18.0 | 20.4 | 23.7 | 28.9 | 30.4 | 28.8 | 22.6 | 16.3 | 8.6 | 19.0 |
| 口 之 津 | 8.4 | 11.0 | 11.9 | 17.5 | 19.5 | 22.9 | 27.9 | 29.1 | 27.9 | 22.3 | 16.4 | 8.9 | 18.6 |
| 雲 仙 岳 | 4.0 | 7.0 | 7.5 | 14.4 | 16.2 | 19.4 | 23.6 | 24.9 | 23.7 | 18.4 | 12.0 | 4.0 | 14.6 |
| 長 崎 | 8.4 | 10.6 | 12.0 | 17.7 | 20.0 | 23.2 | 28.4 | 29.8 | 28.6 | 22.6 | 16.5 | 9.0 | 18.9 |

降水量 (令和 6 年)

(単位 : mm)

| | 1月 | 2月 | 3月 | 4月 | 5月 | 6月 | 7月 | 8月 | 9月 | 10月 | 11月 | 12月 | 全 年 |
|-------|------|-------|-------|-------|-------|-------|-------|-------|-------|-------|-------|------|---------|
| 島 原 | 29.5 | 219.5 | 338.0 | 222.0 | 249.5 | 501.0 | 319.5 | 245.0 | 69.5 | 125.0 | 146.0 | 8.5 | 2,473.0 |
| 口 之 津 | 29.0 | 184.0 | 288.0 | 198.0 | 242.0 | 360.5 | 253.0 | 223.0 | 151.5 | 210.0 | 110.0 | 19.0 | 2,268.0 |
| 雲 仙 岳 | 47.0 | 255.0 | 475.5 | 258.0 | 356.0 | 684.0 | 471.0 | 550.5 | 119.5 | 179.0 | 182.0 | 19.0 | 3,596.5 |
| 長 崎 | 41.0 | 161.5 | 364.5 | 187.5 | 205.5 | 393.0 | 301.0 | 121.5 | 69.5 | 103.0 | 168.5 | 20.0 | 2,136.5 |

日照時間 (令和 6 年)

(単位 : h)

| | 1月 | 2月 | 3月 | 4月 | 5月 | 6月 | 7月 | 8月 | 9月 | 10月 | 11月 | 12月 | 全 年 |
|-------|-------|-------|-------|-------|-------|-------|-------|-------|-------|-------|-------|-------|---------|
| 島 原 | 146.4 | 114.1 | 187.7 | 115.1 | 204.1 | 130.4 | 220.5 | 293.7 | 259.4 | 134.0 | 145.3 | 151.4 | 2,102.1 |
| 口 之 津 | 152.1 | 117.1 | 199.6 | 117.8 | 206.8 | 134.6 | 234.1 | 299.7 | 265.5 | 140.0 | 157.8 | 164.3 | 2,189.4 |
| 雲 仙 岳 | 91.0 | 83.0 | 141.8 | 91.0 | 166.8 | 100.5 | 94.1 | 186.4 | 179.4 | 105.9 | 115.9 | 114.3 | 1,470.1 |
| 長 崎 | 113.2 | 96.1 | 174.2 | 121.6 | 201.0 | 134.3 | 195.5 | 277.7 | 240.5 | 127.9 | 145.5 | 117.6 | 1,945.1 |

(気象庁 H P)

(2) 土地利用状況

(単位 : ha、%)

| 区 分 | 総 数 | 田 | 畑 | 宅 地 | 山 林 | 原 野 | 池 沼 | そ の 他 |
|------------------|------------------|----------------|----------------|----------------|----------------|---------------|-----------|--------------|
| 長 崎 県 (A) | 206,623 100.0 | 25,273 12.2 | 38,707 18.7 | 20,985 10.2 | 99,570 48.2 | 14,414 7.0 | 62 0.0 | 7,613 3.7 |
| 島原半島 (B) | 26,872 100.0 | 4,683 17.4 | 8,921 33.2 | 3,310 12.3 | 8,661 32.2 | 323 1.2 | 6 0.0 | 969 3.6 |
| 構 成 比 (B/A) | 13.0 | 18.5 | 23.0 | 15.8 | 8.7 | 2.2 | 9.7 | 12.7 |

* 市町の土地課税台帳および土地補充課税台帳に登録された土地のうち、課税対象外 (国・公有地、公共用地、墓地、道路など) 固定資産税が非課税とされている土地を除いたものである。

(長崎県統計年鑑 (令和 6 年版))

(3) 経済活動別総生産

(単位：百万円、％)

| 区 分 | 年 度 | 総 額 (構成比) | 第一次産業 | | | | 第二次産業 | | | | | | | | |
|-------|-----|----------------------|------------------|-------------------|------------------|-----------------|---------------------|------------------|-------------------|------------------|------------------|------------------|-------------------|---------------------------|-----------------|
| | | | 計 | 農業 | 林業 | 水産業 | 計 | 鉱業 | 製造業 | 建設業 | | | | | |
| 長 崎 県 | R4 | 4,653,614 (100.0) | 121,516 (2.6) | 70,445 (1.5) | 4,379 (0.1) | 46,692 (1.0) | 1,138,222 (24.5) | 9,712 (0.2) | 777,801 (16.7) | 350,709 (7.5) | | | | | |
| | R3 | 4,620,708 (100.0) | 109,247 (2.4) | 64,953 (1.4) | 4,724 (0.1) | 39,570 (0.9) | 1,101,966 (23.8) | 7,995 (0.2) | 738,182 (16.0) | 355,789 (7.7) | | | | | |
| 島原半島 | R4 | 349,335 (100.0) | 35,254 (10.1) | 32,620 (9.3) | 1,715 (0.5) | 918 (0.3) | 63,907 (18.3) | 236 (0.1) | 30,843 (8.8) | 32,827 (9.4) | | | | | |
| | R3 | 341,279 (100.0) | 32,883 (9.6) | 29,646 (8.7) | 1,849 (0.5) | 1,388 (0.4) | 58,054 (17.0) | 195 (0.1) | 23,954 (7.0) | 33,905 (9.9) | | | | | |
| 島 原 市 | R4 | 134,330 (100.0) | 8,217 (6.1) | 7,666 (5.7) | 241 (0.2) | 310 (0.2) | 20,884 (15.5) | - (0.0) | 9,976 (7.4) | 10,908 (8.1) | | | | | |
| | R3 | 132,288 (100.0) | 7,437 (5.6) | 6,941 (5.2) | 272 (0.2) | 224 (0.2) | 16,521 (12.5) | - (0.0) | 6,505 (4.9) | 10,016 (7.6) | | | | | |
| 雲 仙 市 | R4 | 116,102 (100.0) | 14,173 (12.2) | 13,395 (11.5) | 580 (0.5) | 198 (0.2) | 25,589 (22.0) | - (0.0) | 13,033 (11.2) | 12,556 (10.8) | | | | | |
| | R3 | 111,592 (100.0) | 13,673 (12.3) | 12,241 (11.0) | 662 (0.6) | 770 (0.7) | 24,691 (22.1) | - (0.0) | 11,217 (10.1) | 13,473 (12.1) | | | | | |
| 南島原市 | R4 | 98,903 (100.0) | 12,864 (13.0) | 11,559 (11.7) | 894 (0.9) | 410 (0.4) | 17,434 (17.6) | 236 (0.2) | 7,834 (7.9) | 9,363 (9.5) | | | | | |
| | R3 | 97,399 (100.0) | 11,773 (12.1) | 10,464 (10.7) | 915 (0.9) | 394 (0.4) | 16,842 (17.3) | 195 (0.2) | 6,232 (6.4) | 10,416 (10.7) | | | | | |
| 区 分 | 年 度 | 第 三 次 産 業 | | | | | | | | | | | | 輸入品に 課される 税・関税 等 | |
| | | 計 | 電気ガス 水道業 | 卸売 小売業 | 運輸 郵便業 | 宿泊飲食 サービス業 | 情報 通信業 | 金融 保険業 | 不動産業 | 専門 科学技術 | 公務 | 教育 | 保健衛生 社会事業 | | その他の サービス業 |
| 長 崎 県 | R4 | 3,375,821 (72.5) | 146,691 (3.2) | 505,244 (10.9) | 158,055 (3.4) | 94,335 (2.0) | 122,890 (2.6) | 158,190 (3.4) | 509,499 (10.9) | 282,912 (6.1) | 357,883 (7.7) | 222,993 (4.8) | 623,693 (13.4) | 193,435 (4.2) | 18,054 (0.4) |
| | R3 | 3,364,721 (72.8) | 231,844 (5.0) | 486,277 (10.5) | 141,333 (3.1) | 72,552 (1.6) | 130,249 (2.8) | 147,247 (3.2) | 511,582 (11.1) | 273,246 (5.9) | 356,005 (7.7) | 223,384 (4.8) | 605,199 (13.1) | 185,805 (4.0) | 44,774 (1.0) |
| 島原半島 | R4 | 248,819 (71.2) | 11,219 (3.2) | 38,494 (11.0) | 9,904 (2.8) | 9,075 (2.6) | 3,324 (1.0) | 9,408 (2.7) | 40,355 (11.6) | 11,769 (3.4) | 20,634 (5.9) | 19,058 (5.5) | 60,513 (17.3) | 15,068 (4.3) | 1,355 (0.4) |
| | R3 | 247,035 (72.4) | 17,082 (5.0) | 37,151 (10.9) | 9,449 (2.8) | 5,920 (1.7) | 3,485 (1.0) | 8,793 (2.6) | 40,515 (11.9) | 11,273 (3.3) | 20,435 (6.0) | 18,976 (5.6) | 59,356 (17.4) | 14,597 (4.3) | 3,307 (1.0) |
| 島 原 市 | R4 | 104,708 (77.9) | 5,430 (4.0) | 18,566 (13.8) | 4,170 (3.1) | 3,451 (2.6) | 1,295 (1.0) | 4,730 (3.5) | 14,617 (10.9) | 6,354 (4.7) | 8,276 (6.2) | 7,294 (5.4) | 24,048 (17.9) | 6,477 (4.8) | 521 (0.4) |
| | R3 | 107,048 (80.9) | 10,877 (8.2) | 17,924 (13.5) | 4,003 (3.0) | 2,607 (2.0) | 1,348 (1.0) | 4,394 (3.3) | 14,618 (11.1) | 6,058 (4.6) | 8,219 (6.2) | 7,314 (5.5) | 23,422 (17.7) | 6,263 (4.7) | 1,282 (1.0) |
| 雲 仙 市 | R4 | 75,890 (65.4) | 4,401 (3.8) | 10,168 (8.8) | 3,380 (2.9) | 3,797 (3.3) | 1,930 (1.7) | 1,924 (1.7) | 12,796 (11.0) | 2,275 (2.0) | 6,750 (5.8) | 5,979 (5.1) | 18,418 (15.9) | 4,073 (3.5) | 450 (0.4) |
| | R3 | 72,147 (64.7) | 3,948 (3.5) | 9,796 (8.8) | 3,224 (2.9) | 2,061 (1.8) | 2,034 (1.8) | 1,810 (1.6) | 12,776 (11.4) | 2,182 (2.0) | 6,582 (5.9) | 5,821 (5.2) | 17,961 (16.1) | 3,951 (3.5) | 1,081 (1.0) |
| 南島原市 | R4 | 68,221 (69.0) | 1,388 (1.4) | 9,760 (9.9) | 2,354 (2.4) | 1,827 (1.8) | 99 (0.1) | 2,754 (2.8) | 12,942 (13.1) | 3,140 (3.2) | 5,608 (5.7) | 5,785 (5.8) | 18,047 (18.2) | 4,518 (4.6) | 384 (0.4) |
| | R3 | 67,840 (69.7) | 2,257 (2.3) | 9,431 (9.7) | 2,222 (2.3) | 1,252 (1.3) | 103 (0.1) | 2,589 (2.7) | 13,121 (13.5) | 3,033 (3.1) | 5,634 (5.8) | 5,841 (6.0) | 17,973 (18.5) | 4,383 (4.5) | 944 (1.0) |

* 端数処理の関係上、総数と内訳の合計が一致しない場合がある。

(令和4年度長崎県の市町民経済計算)

(4) 人口1人当り総生産

| 区 分 | R4 | | | R3 | | |
|---------|----------------------|--------------------|----------------|----------------------|--------------------|----------------|
| | 総生産 | 1人当り総生産 | | 総生産 | 1人当り総生産 | |
| | | | 比 率 | | | 比 率 |
| 長 崎 県 | (百万円) 4,653,614 | (円) 3,628,348 | (%) 100.0 | (百万円) 4,620,708 | (円) 3,563,555 | (%) 100.0 |
| 島 原 半 島 | 349,335 | 2,845,304 | 78.4 | 341,279 | 2,738,843 | 76.9 |
| 島 原 市 | 134,330 | 3,191,494 | 88.0 | 132,288 | 3,105,571 | 87.1 |
| 雲 仙 市 | 116,102 | 2,886,602 | 79.6 | 111,592 | 2,746,610 | 77.1 |
| 南 島 原 市 | 98,903 | 2,444,162 | 67.4 | 97,399 | 2,353,713 | 66.0 |

(令和4年度長崎県の市町民経済計算、人口は長崎県異動人口調査 令和4年10月1日現在)

(5) 面積・世帯数・人口・産業別就業者数

(単位: km²、世帯、人、%)

| 区 分 | | 島 原 市 | 雲 仙 市 | 南島原市 | 半島計 A | 県 計 B | A/B(%) | |
|--------------------------------------------|------------|--------|--------|--------|--------|----------|-----------|------|
| 土 地 面 積 (km ²) | | 82.96 | 214.29 | 170.15 | 467.40 | 4,131.21 | 11.3 | |
| 世帯数 | 令和 2 年 | 17,095 | 15,141 | 16,060 | 48,296 | 558,230 | 8.7 | |
| | 平成 27 年 | 17,068 | 15,376 | 16,664 | 49,108 | 560,720 | 8.8 | |
| 人 口 | 令和 2 年 | | 43,338 | 41,096 | 42,330 | 126,764 | 1,312,317 | 9.7 |
| | | 男 | 20,157 | 19,378 | 19,598 | 59,133 | 616,912 | 9.6 |
| | | 女 | 23,181 | 21,718 | 22,732 | 67,631 | 695,405 | 9.7 |
| | 平成 27 年 | | 45,436 | 44,115 | 46,535 | 136,086 | 1,377,187 | 9.9 |
| | | 男 | 20,999 | 20,847 | 21,574 | 63,420 | 645,763 | 9.8 |
| | | 女 | 24,437 | 23,268 | 24,961 | 72,666 | 731,424 | 9.9 |
| | 増 減 | - | 27 | -235 | -604 | -812 | -2,490 | - |
| | | - | -2,098 | -3,019 | -4,205 | -9,322 | -64,870 | - |
| | | (-)/ | 0.2 | -1.5 | -3.6 | -1.7 | -0.4 | - |
| | | (-)/ | -4.6 | -6.8 | -9.0 | -6.9 | -4.7 | - |
| 人 口 密 度 (人/km ²) | | 522 | 192 | 249 | 271 | 318 | - | |
| 産 業 別 就 業 者 数 | | 21,484 | 22,182 | 21,168 | 64,834 | 648,138 | 10.0 | |
| | 第 1 次 産 業 | | 3,096 | 5,029 | 4,762 | 12,887 | 43,201 | 29.8 |
| | | 構 成 率 | 14.4 | 22.7 | 22.5 | 19.9 | 6.7 | - |
| | 第 2 次 産 業 | | 3,993 | 4,357 | 3,822 | 12,172 | 125,402 | 9.7 |
| | | 構 成 率 | 18.6 | 19.6 | 18.1 | 18.8 | 19.3 | - |
| | 第 3 次 産 業 | | 14,395 | 12,796 | 12,584 | 39,775 | 479,535 | 8.3 |
| | | 構 成 率 | 67.0 | 57.7 | 59.4 | 61.3 | 74.0 | - |

(注) 土地面積は令和7年4月1日現在の国土交通省国土地理院「全国都道府県市区町別面積調」による。

(注) 世帯数、人口、産業別就業者数は令和2年国勢調査による。

2 . 管内 3 市財政状況等（令和 5 年度）

（単位：百万円、％）

| 市 名 | | 島 原 市 | 雲 仙 市 | 南島原市 | 管 内 計 | 県 内 計 |
|---------------|-----------|--------|--------|--------|--------|---------|
| 特定地域の指定 | 過 疎 | | | | 3 | 15 |
| | 辺 地 | | | | 2 | 15 |
| 歳 入 | 地 方 交 付 税 | 7,170 | 11,772 | 12,971 | 31,913 | 204,292 |
| | 国 庫 支 出 金 | 5,753 | 5,174 | 5,740 | 16,667 | 183,217 |
| | 地 方 税 | 4,766 | 4,049 | 3,688 | 12,503 | 164,740 |
| | 県 支 出 金 | 2,164 | 3,111 | 3,299 | 8,574 | 64,991 |
| | 地 方 債 | 1,819 | 2,304 | 3,003 | 7,126 | 56,147 |
| | そ の 他 | 4,871 | 6,585 | 7,457 | 18,913 | 193,465 |
| | 計 | 26,543 | 32,995 | 36,158 | 95,695 | 866,852 |
| | 伸率（％） | 3.2 | △ 1.3 | 1.1 | 0.8 | 0.2 |
| 歳 出 | 扶 助 費 | 7,348 | 7,721 | 6,223 | 21,292 | 223,696 |
| | 補 助 費 等 | 3,073 | 4,923 | 5,256 | 13,251 | 84,429 |
| | 普通建設事業費 | 3,296 | 4,205 | 5,388 | 12,889 | 103,828 |
| | 人 件 費 | 3,097 | 4,090 | 4,260 | 11,447 | 103,407 |
| | 物 件 費 | 3,197 | 3,359 | 3,582 | 10,137 | 100,716 |
| | 公 債 費 | 2,514 | 3,768 | 3,571 | 9,852 | 83,393 |
| | そ の 他 | 3,385 | 3,942 | 5,749 | 13,075 | 136,405 |
| | 計 | 25,909 | 32,007 | 34,028 | 91,944 | 835,873 |
| | 伸率（％） | 3.9 | 0.0 | 0.9 | 1.4 | 0.5 |
| 実 質 収 支 | | 453 | 823 | 1,900 | 3,177 | 20,066 |
| 実 質 収 支 比 率 | | 3.7 | 5.0 | 11.1 | 7.0 | 5.4 |
| 単 年 度 収 支 | | △ 157 | △ 458 | 64 | △ 551 | △ 6,035 |
| 標 準 財 政 規 模 | | 12,121 | 16,374 | 17,155 | 45,649 | 386,458 |
| 財 政 力 指 数 | | 0.42 | 0.28 | 0.25 | 0.32 | 0.39 |
| 経 常 収 支 比 率 | | 95.5 | 89.4 | 88.1 | - | 94.0 |
| 実 質 公 債 費 比 率 | | 5.5 | 4.3 | △ 5.2 | - | 7.0 |
| 地 方 債 現 在 高 | | 22,113 | 21,175 | 19,772 | 63,060 | 741,069 |
| | 対 標 財（％） | 182.4 | 129.3 | 115.3 | 138.1 | 191.8 |
| 積 立 金 現 在 高 | 財 調 | 1,160 | 1,993 | 3,530 | 6,682 | 62,219 |
| | 減 債 | 987 | 10,636 | 2,841 | 14,464 | 49,967 |
| | そ の 他 | 5,081 | 8,698 | 10,707 | 24,486 | 178,549 |

* 端数処理の関係上、総数と内訳の合計が一致しない場合がある（長崎県市町村便覧 令和6年版）

3 . 商工・観光

(1) 卸売・小売業の事業所数・従業者数・年間商品販売額

| 区 分 | 事業所数 | (対県比較) (%) | 従業者数 | (対県比較) (%) | 1事業所当たり 従業者数 | (対県比較) (%) |
|---------|--------|---------------|--------|---------------|-----------------|---------------|
| 県 計 | 13,641 | | 93,943 | | 6.9 | |
| 島 原 半 島 | 1,663 | 12.2% | 9,055 | 9.6% | 5.4 | 78.3% |
| 島 原 市 | 619 | 4.5% | 3,539 | 3.8% | 5.7 | 82.6% |
| 雲 仙 市 | 487 | 3.6% | 2,658 | 2.8% | 5.5 | 79.7% |
| 南 島 原 市 | 557 | 4.1% | 2,858 | 3.0% | 5.1 | 73.9% |

| 区 分 | 年間商品販売額 (百万円) | (対県比較) (%) | 1事業所当たり 年間商品販売額 (百万円) | (対県比較) (%) | 1従業者当たり 年間商品販売額 (百万円) | (対県比較) (%) |
|---------|------------------|---------------|-----------------------------|---------------|-----------------------------|---------------|
| 県 計 | 2,691,621 | | 197 | | 29 | |
| 島 原 半 島 | 187,425 | 7.0% | 113 | 57.4% | 21 | 72.4% |
| 島 原 市 | 89,468 | 3.3% | 145 | 73.6% | 25 | 86.2% |
| 雲 仙 市 | 52,404 | 1.9% | 108 | 54.8% | 20 | 69.0% |
| 南 島 原 市 | 45,553 | 1.7% | 82 | 41.6% | 16 | 55.2% |

(出典: 令和3年経済センサス - 活動調査)

(2) 企業誘致実績一覧

現在操業中の企業

R7.3.31現在

| 進 出 企 業 名 | 業 務 内 容 | 工 場 所 在 地 | 立地年月 | 備 考 |
|-----------------------------------|------------------------------|-------------------------------------|--------|-------------------------------|
| プラスナイロン株式会社 | バンティーストッキング | 島原市有明町大三東戊761 | S40.5 | |
| 長崎ワコール縫製㈱ (現九州ワコール製造㈱) | 婦人洋装下着の製造 | 雲仙市瑞穂町西郷辛1572 | S42.2 | |
| ニュープラスナイロン株式会社 (現プラスナイロン㈱愛野工場) | ハイソックス、バンティーストッキング | 雲仙市愛野町乙2-11 (現在はプラスナイロン(株)愛野工場) | S44.8 | H15.10プラスナイロン (株)へ吸収合併 |
| 株式会社長崎みつぎ被服 | 防寒服、ワーキングウェア | 雲仙市小浜町北野735-5 | S45.3 | H4 所在地変更 旧:南串山町甲1340 |
| 株式会社長崎カイトックファクトリー | ナイトウェア | 雲仙市吾妻町田之平名200-1 | S48.5 | |
| 株式会社大光食品 | 冷凍食品 | 島原市本町甲183-1 | S61.9 | |
| ㈱エースフーズ | 冷凍食品の製造 | 雲仙市瑞穂町古部乙10-4 | S63.1 | |
| ㈱ファッションモード | 婦人服縫製 | 雲仙市瑞穂町古部乙10-8 | S63.7 | |
| 本多産業株式会社長崎工場 | フッ素樹脂コートガラス織布及びコンベアベルト 製造 | 雲仙市吾妻町布江名677 | H1.9 | |
| (株)筑波エレクトロン 長崎工場 | OA機器組み立て製造、プリント基板実装 | 南島原市口之津町丙2134 | H3.6 | H25.7 社名変更 |
| プリマルレーク(株) | 調理食品、調理生肉、惣菜の製造 | 雲仙市国見町土黒己120 | H7.3 | |
| 三貴工業(株) | 産業機械製造 | 雲仙市吾妻町田之平名106-15 | H13.11 | 吾妻町下工業団地で増設 (R6.1) 増設分は未操業 |
| ババ商店(株) 長崎支店 | 鋼材卸、1次加工及び2次加工 | 雲仙市吾妻町栗林名1207-1 | H20.8 | H10愛野町進出 |
| 日本トータルテレマーケティング株式会社 | テレマーケティング業 | 南島原市深江町丁2150 | H22.4 | |
| (株)ミカド観光センター | カステラ等製造業 | 雲仙市国見町土黒丙304 | H23.7 | |
| (株)雲仙湯けむりファーム千々石センター | きのこ等製造業 | 雲仙市千々石町戊1607-1 | H23.10 | |
| (株)雲仙湯けむりファーム小浜センター | きのこ等製造業 | 雲仙市小浜町南木指1760 | H23.12 | |
| (株)フィルアップ | IT開発業務 | 南島原市深江町丁4621-1 | H25.4 | H30所在地変更 |
| 有限会社 和泉屋 | 菓子製造業 | 雲仙市愛野町乙5864 | H27.7 | |
| (株)椿説屋 | 食肉処理施設 | 島原市上折橋町甲1612 | H27.9 | |
| 株式会社 旭工業 | 自動車内装品シートカバー縫製 | 雲仙市瑞穂町伊福甲1714-2、1714-3 | H28.3 | |
| 株式会社 セラク | IT農業の研究開発 | 南島原市加津佐町戊1208 | H28.6 | |
| 三益製薬㈱ | 薬草の研究開発、健康補助食品の製造 販売 | 島原市上折橋町甲1596-1 | H28.12 | |
| 株式会社落水正商店 | 液卵加工 | 雲仙市愛野町乙5287の1 | H28.10 | |
| 株式会社 ききつ青果 | 青果物の選果場兼集荷場 | 雲仙市吾妻町田之平名136-17 | H29.1 | |
| 島原ソーイング(株)下宮工場 | 紳士服 | 島原市下宮町甲2447 | R2.11 | |
| 吉田海運㈱雲仙営業所 | 一般貨物自動車運送業 | 雲仙市吾妻町本村名78 | R3.8 | |
| 平成農産運輸㈱愛野物流センター | 青果物冷蔵倉庫及び常温倉庫 | 雲仙市愛野町乙2360-1 | R3.10 | |
| エイテックス株式会社 | LED照明の製造販売 | 島原市原町甲224-1 | R5.10 | |
| 株式会社 山一 | 製造業(食品) | 島原市山寺町730-1 | R6.10 | |

(3) 製造業の存立状況 (令和 3 年)

(単位 : 人、百万円)

| | 島 原 市 | | | 雲 仙 市 | | | 南 島 原 市 | | | 島原半島計 | | | 県 計 | | |
|-------------------------------|----------|----------|-------------|----------|----------|-------------|----------|----------|-------------|----------|----------|-------------|----------|----------|-------------|
| | 事業 所数 | 従業 者数 | 製造品 出荷額等 | 事業 所数 | 従業 者数 | 製造品 出荷額等 | 事業 所数 | 従業 者数 | 製造品 出荷額等 | 事業 所数 | 従業 者数 | 製造品 出荷額等 | 事業 所数 | 従業 者数 | 製造品 出荷額等 |
| 食 料 品 製 造 業 | 39 | 937 | 15,553 | 13 | 560 | 14,618 | 32 | 506 | 5,598 | 84 | 2,003 | 35,769 | 341 | 12,514 | 264,378 |
| 飲料・たばこ・飼 料 製 造 業 | 4 | 51 | 10,010 | 2 | 9 | X | 2 | 9 | X | 8 | 69 | 10,010+X | 48 | 692 | 34,516 |
| 織 維 工 業 | 5 | 362 | 1,601 | 7 | 612 | 4,710 | 9 | 263 | 1,664 | 21 | 1,237 | 7,975 | 76 | 3,256 | 23,259 |
| 木材・木製品製造業 (家 具 を 除 く) | 1 | 22 | X | | | | 2 | 14 | X | 3 | 36 | X | 27 | 338 | 6,448 |
| 家 具 ・ 装 備 品 製 造 業 | 1 | 8 | X | 1 | 10 | X | 1 | 6 | X | 3 | 24 | X | 25 | 297 | 4,113 |
| パルプ・紙・紙加 工 品 製 造 業 | | | | | | | | | | | | | 15 | 377 | 4,422 |
| 印刷・同関連業 | 2 | 16 | X | 1 | 5 | X | 1 | 8 | X | 4 | 29 | X | 56 | 936 | 10,800 |
| 化 学 工 業 | | | | | | | | | | | | | 17 | 399 | 12,592 |
| 石油製品・石炭 製 品 製 造 業 | | | | 1 | 4 | X | | | | 1 | 4 | X | 10 | 98 | 3,531 |
| プラスチック製品製 造業 (別 掲 を 除 く) | | | | 2 | 67 | X | 1 | 4 | X | 3 | 71 | X | 30 | 901 | 22,357 |
| ゴム製品製造業 | | | | | | | | | | | | | 5 | 68 | 917 |
| 窯業・土石製品 製 造 業 | 3 | 42 | 717 | 4 | 59 | 1,315 | 7 | 88 | 1,191 | 14 | 189 | 3,223 | 163 | 2,715 | 50,074 |
| 鉄 鋼 業 | 3 | 64 | 704 | | | | | | | 3 | 64 | 704 | 25 | 657 | 21,390 |
| 非鉄金属製造業 | | | | | | | | | | | | | 6 | 99 | 2,023 |
| 金属製品製造業 | 2 | 39 | X | 2 | 47 | X | 3 | 28 | 602 | 7 | 114 | 602+X | 147 | 3,805 | 68,833 |
| はん用機械器具 製 造 業 | 1 | 138 | X | | | | 1 | 73 | X | 2 | 211 | X | 68 | 5,239 | 303,140 |
| 生産用機械器具 製 造 業 | 1 | 22 | X | 2 | 94 | X | | | | 3 | 116 | X | 54 | 1,919 | 39,045 |
| 業務用機械器具 製 造 業 | | | | | | | | | | | | | 8 | 662 | 37,580 |
| 電子部品・デバイス・ 電子回路製造業 | | | | | | | 1 | 102 | X | 1 | 102 | X | 12 | 4,916 | 298,171 |
| 電 気 機 械 器 具 製 造 業 | | | | | | | | | | | | | 38 | 2,825 | 42,130 |
| 情報通信機械器 具 製 造 業 | | | | | | | | | | | | | 5 | 1,220 | 34,894 |
| 輸送用機械器具 製 造 業 | 1 | 70 | X | 1 | 13 | X | 2 | 12 | X | 4 | 95 | X | 172 | 8,192 | 330,170 |
| その他の製造業 | 1 | 8 | X | | | | | | | 1 | 8 | X | 38 | 717 | 8,149 |
| 合 計 | 64 | 1,779 | 34,144 | 36 | 1,480 | 26,205 | 62 | 1,113 | 11,057 | 162 | 4,372 | 71,405 | 1,386 | 52,842 | 1,622,930 |

(出典 : 令和3年経済センサス - 活動調査)

「X」は少数の事業所に関する数字であるため秘匿した箇所である

(4) 年次別観光客動向（観光客延べ数）

（単位：人、％）

| 区 分 | 14年 (2002) | 15年 (2003) | 16年 (2004) | 17年 (2005) | 18年 (2006) | 19年 (2007) | 20年 (2008) | 21年 (2009) | 22年 (2010) | 23年 (2011) | 24年 (2012) | 25年 (2013) | 26年 (2014) | 27年 (2015) | 28年 (2016) | 29年 (2017) | 30年 (2018) | 31年 (2019) | R2年 (2020) | R3年 (2021) | R4年 (2022) | R5年 (推算後) (2023) | R6年 (2024) |
|----------|---------------|---------------|---------------|---------------|---------------|---------------|---------------|---------------|---------------|---------------|---------------|---------------|---------------|---------------|---------------|---------------|---------------|---------------|---------------|---------------|---------------|------------------------|---------------|
| 県 計 | 30,907,877 | 30,482,644 | 28,208,130 | 28,900,152 | 28,906,475 | 28,641,420 | 27,882,066 | 28,249,099 | 29,100,913 | 28,198,126 | 29,666,311 | 31,163,405 | 32,412,482 | 33,284,100 | 32,226,796 | 35,120,787 | 35,502,250 | 34,711,335 | 19,007,812 | 19,222,144 | 25,230,074 | 30,094,839 | 30,804,676 |
| （前年比） | ▲ 2.3 | ▲ 0.2 | ▲ 2.4 | ▲ 4.4 | 2.4 | 0.0 | 1.7 | ▲ 1.4 | 0.9 | 2.7 | ▲ 3.7 | 4.3 | 5.5 | 4.8 | ▲ 3.2 | 9.0 | 1.1 | ▲ 2.2 | ▲ 45.2 | 1.1 | 31.3 | 19.3 | 2.4 |
| 島根半島以外 | 24,377,312 | 23,977,942 | 22,147,149 | 22,851,934 | 23,239,165 | 22,725,609 | 20,947,608 | 21,325,042 | 22,175,902 | 21,939,294 | 23,040,298 | 24,296,321 | 25,533,969 | 26,393,361 | 25,953,271 | 29,917,368 | 30,472,919 | 29,800,328 | 16,102,361 | 16,638,225 | 22,177,949 | 26,279,608 | 26,865,598 |
| 島 原 半 島 | 6,530,565 | 6,504,702 | 6,060,981 | 6,048,218 | 5,667,310 | 5,915,811 | 6,934,488 | 6,923,057 | 6,925,011 | 6,258,832 | 6,626,013 | 6,865,084 | 6,878,513 | 6,890,739 | 6,273,525 | 5,203,419 | 5,029,331 | 4,911,007 | 2,905,451 | 2,583,919 | 3,052,125 | 3,815,231 | 3,939,078 |
| （前年比） | 0.8 | ▲ 0.4 | ▲ 6.8 | ▲ 0.2 | ▲ 3.5 | 4.4 | 17.2 | 1.9 | 0.0 | ▲ 9.6 | 5.9 | 2.0 | 0.2 | 0.2 | ▲ 9.0 | ▲ 17.1 | ▲ 3.3 | ▲ 2.4 | ▲ 40.8 | ▲ 11.1 | 18.1 | 25.0 | 3.2 |
| 県計に占める割合 | (21.1) | (21.3) | (21.5) | (20.9) | (19.6) | (20.7) | (24.9) | (24.5) | (23.8) | (22.2) | (22.3) | (22.0) | (21.2) | (20.7) | (19.5) | (14.8) | (14.2) | (14.1) | (15.3) | (13.4) | (12.1) | (12.7) | (12.8) |
| 島 原 市 | 804,399 | 828,683 | 755,073 | 708,230 | 666,196 | 690,810 | 1,603,489 | 1,486,056 | 1,541,920 | 1,455,658 | 1,483,653 | 1,604,257 | 1,515,666 | 1,594,575 | 1,380,780 | 1,007,150 | 1,057,992 | 1,101,127 | 545,284 | 515,102 | 659,967 | 714,141 | 878,554 |
| （前年比） | 7.4 | 3.0 | ▲ 8.9 | ▲ 6.2 | ▲ 5.9 | 3.7 | 132.1 | 1.1 | 3.8 | ▲ 5.6 | 1.9 | 8.1 | ▲ 5.5 | 5.2 | ▲ 13.4 | ▲ 27.1 | 5.0 | 4.1 | ▲ 50.5 | ▲ 5.5 | 28.1 | 8.2 | 23.0 |
| 雲 仙 市 | 4,200,473 | 4,203,840 | 3,944,533 | 3,823,447 | 3,554,394 | 3,792,125 | 3,886,932 | 4,028,798 | 3,964,693 | 3,453,120 | 3,461,352 | 3,522,330 | 3,628,888 | 3,594,621 | 3,359,146 | 3,040,244 | 2,851,731 | 2,752,536 | 1,832,123 | 1,596,321 | 1,971,385 | 2,315,148 | 2,240,103 |
| 記（前年比） | ▲ 2.1 | 0.1 | ▲ 6.2 | ▲ 3.1 | ▲ 7.0 | 6.7 | 2.5 | 3.6 | ▲ 1.6 | ▲ 12.9 | 0.2 | 1.8 | 3.0 | ▲ 0.9 | ▲ 6.6 | ▲ 9.5 | ▲ 6.2 | ▲ 3.5 | ▲ 33.4 | ▲ 12.9 | 23.5 | 17.4 | ▲ 3.2 |
| 南島原市 | 1,525,693 | 1,472,179 | 1,361,375 | 1,516,541 | 1,446,720 | 1,432,876 | 1,444,067 | 1,408,203 | 1,418,398 | 1,350,054 | 1,681,008 | 1,738,497 | 1,733,959 | 1,701,543 | 1,533,599 | 1,156,025 | 1,119,608 | 1,057,344 | 528,044 | 472,496 | 420,773 | 785,942 | 820,421 |
| （前年比） | 6.1 | ▲ 3.5 | ▲ 7.5 | 11.4 | ▲ 3.1 | ▲ 1.0 | 0.8 | ▲ 2.5 | 0.7 | ▲ 4.8 | 24.5 | 6.8 | ▲ 0.3 | ▲ 1.9 | ▲ 9.9 | ▲ 24.6 | ▲ 3.2 | ▲ 5.6 | ▲ 50.1 | ▲ 10.5 | ▲ 10.9 | 86.8 | 4.4 |

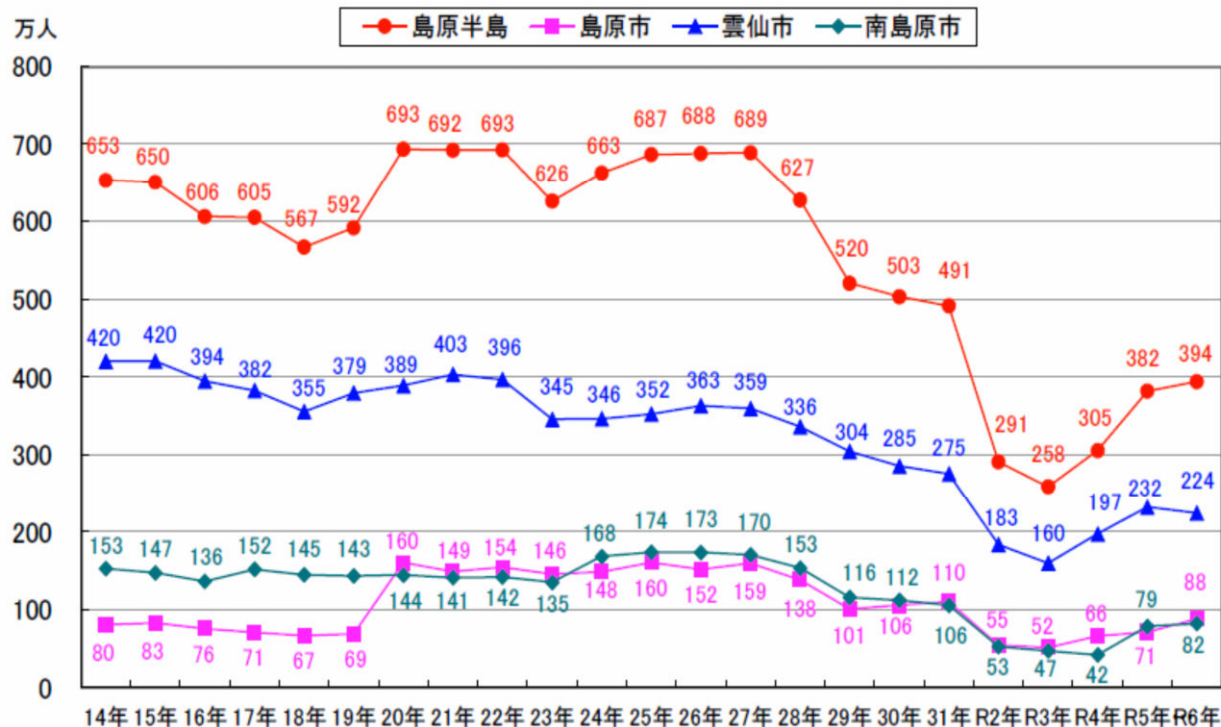
（出典：県観光統計）

(5) 年次別宿泊客動向 (宿泊客延べ滞在数)

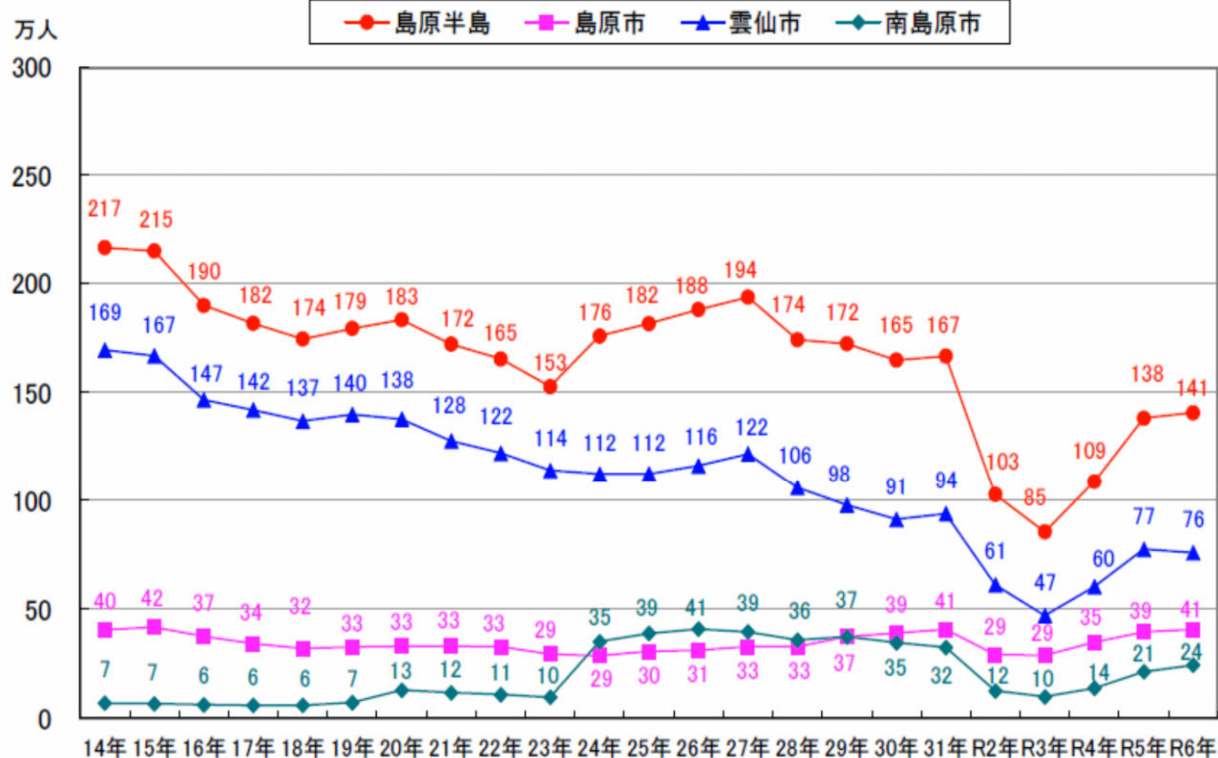
(単位：人、％)

| 区 分 | 14年 (2002) | 15年 (2003) | 16年 (2004) | 17年 (2005) | 18年 (2006) | 19年 (2007) | 20年 (2008) | 21年 (2009) | 22年 (2010) | 23年 (2011) | 24年 (2012) | 25年 (2013) | 26年 (2014) | 27年 (2015) | 28年 (2016) | 29年 (2017) | 30年 (2018) | 31年 (2019) | R2年 (2020) | R3年 (2021) | R4年 (2022) | R5年 (2023) | R6年 (2024) |
|----------|---------------|---------------|---------------|---------------|---------------|---------------|---------------|---------------|---------------|---------------|---------------|---------------|---------------|---------------|---------------|---------------|---------------|---------------|---------------|---------------|---------------|---------------|---------------|
| 県 計 | 12,387,786 | 12,349,760 | 11,107,246 | 10,890,687 | 11,127,760 | 11,414,683 | 10,522,114 | 9,700,949 | 9,975,420 | 9,832,859 | 10,462,224 | 11,274,385 | 11,699,245 | 12,436,352 | 11,372,738 | 14,651,373 | 15,017,528 | 14,740,730 | 7,907,324 | 7,857,288 | 11,165,847 | 13,223,678 | 13,534,038 |
| (前年比) | ▲ 4.0 | ▲ 0.3 | ▲ 2.8 | ▲ 8.2 | ▲ 0.8 | 2.6 | 3.6 | ▲ 2.3 | ▲ 7.8 | ▲ 1.4 | 6.4 | 4.0 | 9.1 | 3.7 | ▲ 8.6 | 28.8 | 2.5 | ▲ 1.8 | ▲ 46.4 | ▲ 0.6 | 42.1 | 18.4 | 2.3 |
| 島 原 半 島 | 2,166,192 | 2,150,079 | 1,899,934 | 1,816,814 | 1,744,671 | 1,793,188 | 1,833,532 | 1,721,674 | 1,653,609 | 1,526,601 | 1,758,652 | 1,816,014 | 1,880,787 | 1,937,723 | 1,741,595 | 1,722,879 | 1,647,253 | 1,666,302 | 1,026,058 | 854,662 | 1,086,557 | 1,380,841 | 1,405,959 |
| (前年比) | ▲ 3.5 | ▲ 0.7 | ▲ 11.6 | ▲ 4.4 | ▲ 4.2 | 2.8 | 2.2 | ▲ 6.1 | ▲ 4.0 | ▲ 7.7 | 15.2 | ▲ 0.5 | 3.6 | 3.0 | ▲ 10.1 | ▲ 1.1 | ▲ 4.4 | 1.2 | ▲ 38.4 | ▲ 16.7 | 27.1 | 27.1 | 1.8 |
| 県計に占める割合 | (17.5) | (17.4) | (17.1) | (16.7) | (15.7) | (15.7) | (17.4) | (17.7) | (16.6) | (15.5) | (16.8) | (16.1) | (16.1) | (15.6) | (15.3) | (11.8) | (11.0) | (11.3) | (13.0) | (10.9) | (9.7) | (10.4) | (10.4) |
| 島 原 市 | 403,805 | 417,403 | 373,917 | 340,709 | 319,764 | 325,147 | 329,809 | 329,809 | 326,936 | 292,068 | 285,970 | 304,771 | 311,042 | 327,311 | 326,700 | 372,649 | 389,637 | 405,466 | 290,342 | 287,387 | 347,498 | 394,835 | 405,531 |
| (前年比) | ▲ 5.3 | 3.4 | ▲ 10.4 | ▲ 8.9 | ▲ 6.1 | 1.7 | 1.4 | 0.0 | ▲ 0.9 | ▲ 10.7 | ▲ 2.1 | 6.6 | 2.1 | 5.2 | ▲ 0.2 | 14.1 | 4.6 | 4.1 | ▲ 28.4 | ▲ 1.0 | 20.9 | 13.6 | 2.7 |
| 内 雲 仙 市 | 1,694,162 | 1,667,408 | 1,465,078 | 1,418,097 | 1,367,095 | 1,397,706 | 1,376,353 | 1,276,189 | 1,219,417 | 1,139,170 | 1,122,440 | 1,123,375 | 1,161,169 | 1,215,741 | 1,057,759 | 977,711 | 911,909 | 937,216 | 611,059 | 469,907 | 602,469 | 773,892 | 758,365 |
| (前年比) | ▲ 3.3 | ▲ 1.6 | ▲ 12.1 | ▲ 3.2 | ▲ 3.6 | 2.2 | ▲ 1.5 | ▲ 7.3 | ▲ 4.4 | ▲ 6.6 | ▲ 1.5 | 0.1 | 3.4 | 4.7 | ▲ 13.0 | ▲ 7.6 | ▲ 6.7 | 2.8 | ▲ 34.8 | ▲ 23.1 | 28.2 | 28.5 | ▲ 2.0 |
| 南 島 原 市 | 68,225 | 65,268 | 60,939 | 58,008 | 57,812 | 70,335 | 127,370 | 115,676 | 107,256 | 95,363 | 350,242 | 387,968 | 408,576 | 394,671 | 357,136 | 372,519 | 345,707 | 323,620 | 124,657 | 97,368 | 136,590 | 212,114 | 242,063 |
| (前年比) | 0.5 | ▲ 4.3 | ▲ 6.6 | ▲ 4.8 | 1.5 | 21.7 | 81.1 | ▲ 9.2 | ▲ 7.3 | ▲ 11.1 | 267.3 | 16.5 | 5.3 | ▲ 3.4 | ▲ 9.5 | 4.3 | ▲ 7.2 | ▲ 6.4 | ▲ 61.5 | ▲ 21.9 | 40.3 | 55.3 | 14.1 |

観光客動向(観光客延べ数)



宿泊客動向(宿泊客延べ滞在数)



(6) 令和6年(1月~12月) 観光客数内訳

(単位:人、%)

| 区 分 | 観 光 客 延 数 | | | | | | | | 観 光 客 実 数 | | | | | | |
|---------|------------|-------------------|-------------|------------|--------------|-------------------|--------------|----------------------|------------|------------|------------|------------------|--------------|----------------------|-------|
| | 日帰り客数 a | 宿泊客延滞数 b (c+d) | 延滞宿泊客数 c | 宿泊客実数 d | 平均宿泊数 c/d | 観光客延滞数 e (a+b) | 5 年 延 数 f | 前 年 比 e/f* 100 | 増 減 e－f | 県 内 客 g | 県 外 客 h | 観光客実数 i (g+h) | 5 年 実 数 j | 前 年 比 i/j* 100 | |
| 県 計 | 17,270,638 | 13,534,038 | 7,483,382 | 6,050,656 | 1.24 | 30,804,676 | 30,094,839 | 102.4 | 709,837 | 9,989,940 | 13,331,354 | 23,321,294 | 22,820,721 | 102.2 | |
| 島 原 半 島 | 2,533,119 | 1,405,959 | 732,961 | 672,998 | 1.09 | 3,939,078 | 3,815,231 | 103.2 | 123,847 | 1,607,791 | 1,598,326 | 3,206,117 | 3,092,186 | 103.7 | |
| 内 訳 | 島 原 市 | 473,023 | 405,531 | 215,771 | 189,760 | 1.14 | 878,554 | 714,141 | 123.0 | 164,413 | 296,641 | 366,142 | 662,783 | 502,856 | 131.8 |
| | 雲 仙 市 | 1,481,738 | 758,365 | 392,259 | 366,106 | 1.07 | 2,240,103 | 2,315,148 | 96.8 | △ 75,045 | 951,639 | 896,205 | 1,847,844 | 1,913,480 | 96.6 |
| | 南島原市 | 578,358 | 242,063 | 124,931 | 117,132 | 1.07 | 820,421 | 785,942 | 104.4 | 34,479 | 359,511 | 335,979 | 695,490 | 675,850 | 102.9 |

(出典:県観光統計)

(7) 令和6年(1月~12月) 観光消費額

(単位:千円、%)

| 区分 | 日 帰 り 客 | | | 宿 泊 客 | | | | 6年合計 (A)+(B) | 5年合計 (再算定後) | 対前年比 |
|---------|------------|------------|------------|-------------|------------|------------|------------|-----------------|----------------|------|
| | 交 通 費 | 飲 食 娯 楽 費 | 土 産 代 | 日 帰 合 計 (A) | 宿 泊 費 | 交 通 費 | 飲 食 娯 楽 費 | 土 産 代 | 宿 泊 合 計 (B) | |
| 県 計 | 47,864,321 | 84,997,592 | 66,367,403 | 199,229,316 | 99,918,956 | 42,098,732 | 75,979,772 | 41,480,922 | 259,478,382 | 15.5 |
| 島 原 半 島 | 5,426,389 | 9,835,663 | 3,853,433 | 19,115,485 | 12,498,004 | 3,140,507 | 8,781,535 | 1,675,750 | 26,095,796 | 9.5 |
| 島 原 市 | 1,981,966 | 2,009,402 | 448,899 | 4,440,267 | 2,604,140 | 1,626,179 | 5,355,442 | 279,516 | 9,865,277 | 3.3 |
| 雲 仙 市 | 2,403,379 | 7,073,817 | 2,846,419 | 12,323,615 | 8,071,173 | 1,024,365 | 3,111,169 | 1,283,202 | 13,489,909 | 10.7 |
| 南 島 原 市 | 1,041,044 | 752,444 | 558,115 | 2,351,603 | 1,822,691 | 489,963 | 314,924 | 113,032 | 2,740,610 | 23.4 |

(出典:県観光統計)

(8) 主要観光施設の利用状況（令和6年1月～12月）

(单位:人、%)

| 施設名 | 島原城 | | | | 雲仙岳(舊)記念館 | | | | | | 雲仙・田道 ※通行台数を掲載 | | | | | | ほっとふっと105 | | | | | | 鍋島邸 | | | | |
|--------|---------|---------|---------|-------|-----------|--------|---------|---------|-------|-------|-------------------|--------|--------|-------|-------|--------|-----------|---------|-------|-------|-------|-------|-------|-------|-------|-------|-------|
| | 利用者数 | | | 対比 | 利用者数 | | | 対比 | | | 利用者数 | | | 対比 | | | 利用者数 | | | 対比 | | | 利用者数 | | | 対比 | |
| | R4 | R5 | R6 | R4-R6 | R5-R6 | R4 | R5 | R6 | R4-R6 | R5-R6 | R4 | R5 | R6 | R4-R6 | R5-R6 | R4 | R5 | R6 | R4-R6 | R5-R6 | R4 | R5 | R6 | R4-R6 | R5-R6 | R4-R6 | R5-R6 |
| 月別 | | | | | | | | | | | | | | | | | | | | | | | | | | | |
| 1月 | 10,037 | 9,208 | 12,889 | 28.4 | 40.0 | 3,873 | 6,437 | 8,377 | 116.3 | 30.1 | 3,093 | 2,716 | 2,843 | ▲8.1 | 4.7 | 6,723 | 8,497 | 9,130 | 35.8 | 7.4 | 62 | 181 | 147 | 137.1 | ▲18.8 | | |
| 2月 | 9,259 | 16,933 | 19,427 | 109.8 | 14.7 | 1,176 | 6,190 | 8,660 | 636.4 | 39.9 | 1,376 | 2,794 | 2,896 | 110.5 | 3.7 | 5,028 | 8,030 | 9,217 | 83.3 | 14.8 | 2,489 | 1,959 | 3,265 | 31.2 | 66.7 | | |
| 3月 | 12,763 | 21,993 | 20,437 | 60.1 | ▲7.1 | 5,220 | 8,394 | 11,288 | 116.2 | 34.6 | 2,770 | 4,046 | 3,576 | 29.1 | ▲11.6 | 5,141 | 9,203 | 9,605 | 86.8 | 4.4 | 591 | 1,006 | 485 | ▲16.5 | ▲51.8 | | |
| 4月 | 10,001 | 16,760 | 20,223 | 102.2 | 20.7 | 4,285 | 6,658 | 10,221 | ※増 | 53.5 | 4,909 | 5,020 | 4,380 | ▲10.8 | ▲12.7 | 6,858 | 10,234 | 8,939 | 30.3 | ▲12.7 | 189 | 234 | 243 | 28.6 | 3.8 | | |
| 5月 | 17,380 | 19,901 | 21,711 | 24.9 | 9.1 | 8,177 | 14,678 | 14,491 | 77.2 | ▲1.3 | 14,011 | 12,154 | 12,421 | ▲11.3 | 2.2 | 11,181 | 9,626 | 10,780 | ▲3.6 | 12.0 | 267 | 258 | 239 | ▲10.5 | ▲7.4 | | |
| 6月 | 7,916 | 13,520 | 11,641 | 47.1 | ▲13.9 | 6,715 | 10,863 | 13,438 | 100.1 | 23.7 | 2,867 | 3,749 | 3,141 | 9.6 | ▲16.2 | 5,272 | 7,513 | 6,962 | 32.1 | ▲7.3 | 142 | 142 | 189 | 33.1 | 33.1 | | |
| 7月 | 10,035 | 11,047 | 11,490 | 14.5 | 4.0 | 7,104 | 9,836 | 12,158 | 71.1 | 23.6 | 3,231 | 3,468 | 3,232 | 0.0 | ▲7.3 | 4,854 | 5,881 | 4,059 | ▲16.4 | ▲31.0 | 81 | 162 | 137 | 69.1 | ▲15.4 | | |
| 8月 | 11,752 | 18,686 | 19,084 | 62.4 | 2.1 | 10,992 | 14,785 | 24,140 | 119.6 | 63.3 | 4,745 | 6,163 | 6,472 | 36.4 | 5.0 | 6,297 | 8,961 | 6,028 | ▲4.3 | ▲32.7 | 123 | 145 | 113 | ▲8.1 | ▲22.1 | | |
| 9月 | 9,587 | 13,257 | 15,252 | 59.1 | 15.0 | 7,254 | 7,955 | 13,945 | 92.2 | 75.3 | 3,826 | 4,490 | 5,758 | 50.5 | 28.2 | 5,315 | 8,123 | 6,466 | 21.7 | ▲20.4 | 113 | 137 | 166 | 46.9 | 21.2 | | |
| 10月 | 12,147 | 17,279 | 30,071 | 147.6 | 74.0 | 12,125 | 12,346 | 13,473 | 11.1 | 9.1 | 12,170 | 11,629 | 6,218 | ▲48.9 | ▲46.5 | 10,339 | 10,953 | 8,867 | ▲14.2 | ▲19.0 | 233 | 324 | 173 | ▲25.8 | ▲46.6 | | |
| 11月 | 15,210 | 18,720 | 22,371 | 47.1 | 19.5 | 10,924 | 9,912 | 11,989 | 9.7 | 21.0 | 17,845 | 15,469 | 21,177 | 18.7 | 36.7 | 11,873 | 11,763 | 11,099 | ▲6.5 | ▲5.6 | 356 | 376 | 344 | ▲3.4 | ▲8.5 | | |
| 12月 | 10,956 | 7,249 | 16,843 | 53.7 | 132.3 | 8,929 | 8,658 | 9,683 | 8.4 | 11.8 | 2,602 | 3,324 | 4,988 | 91.7 | 50.1 | 7,817 | 7,809 | 9,295 | 18.9 | 19.0 | 132 | 127 | 282 | 113.6 | 122.0 | | |
| 1～3月 | 32,059 | 48,134 | 52,753 | 64.5 | 9.6 | 10,269 | 21,011 | 28,325 | 175.8 | 34.8 | 7,239 | 9,556 | 9,315 | 28.7 | ▲2.5 | 16,892 | 25,730 | 27,952 | 65.5 | 8.6 | 3,132 | 3,146 | 3,897 | 24.4 | 23.9 | | |
| 4～6月 | 35,297 | 50,181 | 53,575 | 51.8 | 6.8 | 19,177 | 32,199 | 38,150 | 98.9 | 18.5 | 21,787 | 20,923 | 19,942 | ▲8.5 | ▲4.7 | 23,311 | 27,373 | 26,681 | 14.5 | ▲2.5 | 598 | 634 | 671 | 12.2 | 5.8 | | |
| 7～9月 | 31,374 | 42,990 | 45,826 | 46.1 | 6.6 | 25,350 | 32,576 | 50,243 | 98.2 | 54.2 | 11,802 | 14,141 | 15,462 | 31.0 | 9.3 | 16,466 | 22,965 | 16,553 | 0.5 | ▲27.9 | 317 | 444 | 416 | 31.2 | ▲6.3 | | |
| 10～12月 | 38,313 | 43,248 | 69,285 | 80.8 | 60.2 | 31,978 | 30,916 | 35,145 | 9.9 | 13.7 | 32,617 | 30,442 | 32,383 | ▲0.7 | 6.4 | 30,029 | 30,525 | 29,261 | ▲2.6 | ▲4.1 | 721 | 827 | 799 | 10.8 | ▲3.4 | | |
| 1～6月 | 67,356 | 98,315 | 106,328 | 57.9 | 8.2 | 29,446 | 53,210 | 66,475 | 125.8 | 24.9 | 29,026 | 30,479 | 29,257 | 0.8 | ▲4.0 | 40,203 | 53,103 | 54,633 | 35.9 | 2.9 | 3,730 | 3,780 | 4,568 | 22.5 | 20.8 | | |
| 7～12月 | 69,687 | 86,238 | 115,111 | 65.2 | 33.5 | 57,328 | 63,492 | 85,388 | 48.9 | 34.5 | 44,419 | 44,533 | 47,845 | 7.7 | 7.3 | 46,495 | 53,490 | 45,814 | ▲1.5 | ▲14.4 | 1,038 | 1,271 | 1,215 | 17.1 | ▲4.4 | | |
| 合 計 | 137,043 | 184,553 | 221,439 | 61.6 | 20.0 | 86,774 | 116,702 | 151,863 | 75.0 | 30.1 | 73,445 | 75,062 | 77,102 | 5.0 | 2.7 | 86,698 | 106,593 | 100,447 | 15.9 | ▲5.8 | 4,768 | 5,051 | 5,783 | 21.3 | 14.5 | | |

(9) 自然公園・ジオパーク

雲仙天草国立公園（雲仙地区）内の主な自然公園利用施設

| 管理主体 | 施設名 | 概要 |
|------|----------------|--------------------------------------------------------------------|
| 環境省 | 雲仙お山の情報館 | 雲仙の自然、文化、歴史に関する情報の提供や温泉に関する展示を行っている。 |
| | 雲仙諏訪の池ビジターセンター | 諏訪の池周辺の自然情報を提供している。また、屈折式の大型天体望遠鏡を使った天体観測ができる。 |
| | 平成新山ネイチャーセンター | 火山と共生する動植物の解説を行っている。屋外では火山活動からの自然の再生の様子が観察できる。 |
| | 雲仙温泉園地（地獄周辺） | 地獄内に整備された歩道から噴出する温泉や噴気を観察できる。 |
| | 白雲の池野営場 | 雲仙温泉街に近い、木立に囲まれたキャンプ場。 |
| | 普賢岳新登山道 | 有明海の大パノラマ、平成新山を間近に望むことができる。 |
| 長崎県 | 仁田峠園地 | 標高約 1100m で遊歩道や駐車場が整備されている。ミヤマキリシマ、紅葉等、四季折々の風景が素晴らしい。 |
| | 池の原園地 | 国指定天然記念物のミヤマキリシマ群落が広がる。遊歩道や休憩施設が整備されている。 |
| | 宝原園地 | 展望台から眺めるミヤマキリシマの花々が美しい。 |
| | 雲仙温泉園地（原生沼） | 木道からミズゴケ湿原である原生沼を観察できる。 |
| | 絹笠山周回線歩道 | サンセットヒルと呼ばれた絹笠山の山頂から温泉街を眺めることができる。 |
| | 田代原野営場 | 山々に囲まれたキャンプ場。梅雨期のヤマボウシが美しい。 |
| | 田代原トレイルセンター | 田代原周辺の自然環境を紹介するとともに、九千部岳や吾妻岳等への登山の拠点として利用できる。 |
| | 九州自然歩道 | 南島原市の口ノ津港から佐世保市の栗ノ木峠までを結ぶ。雲仙地区は高岩山～温泉街～仁田峠～妙見岳～九千部岳を通過する本格的な山岳コース。 |

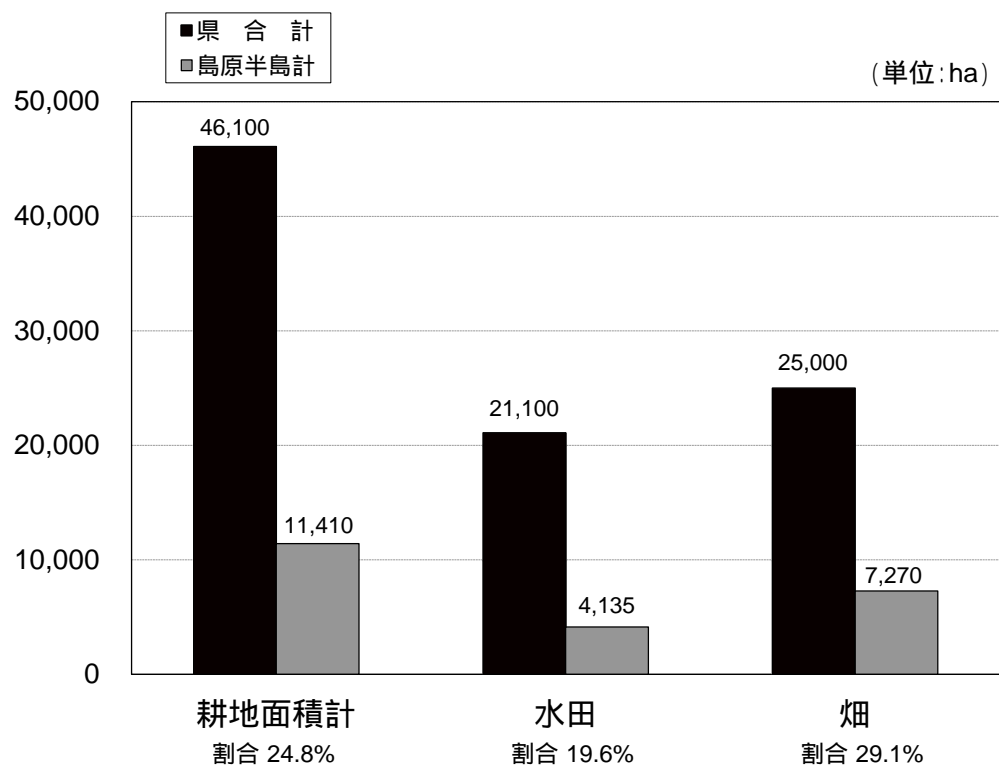
島原半島ユネスコ世界ジオパークの主なジオサイト

テーマ：人と火山の共生

| サブテーマ | ジオサイト |
|--------------|-----------------------------------------------------------------------------------------------------------------------------|
| 普賢岳の平成噴火 | 平成新山、1991 年 6 月上木場火砕流堆積物、南千本木火砕流露頭 |
| 雲仙火山の活動 | 妙見カルデラ、塔の坂安山岩露頭、湯河内火砕流堆積物露頭、 俵石岩屑なだれ堆積物露頭、野岳カルデラ、一本松火砕流堆積物露頭、 霊丘公園の島原岩屑なだれ堆積物、弁天山の島原岩屑なだれ堆積物、 上折橋町の六ツ木火砕流堆積物露頭、絹笠山 |
| 島原半島のはじまり | 早崎半島の玄武岩露頭、国崎半島、宮崎鼻、向小屋海岸の坂瀬川層群露頭、 鳳上岳、女島 |
| 断層地形 | 千々石断層、金浜断層、深江断層 |
| Aso-4 火砕流堆積物 | 国見町尾茂浜の Aso-4 火砕流堆積物 |

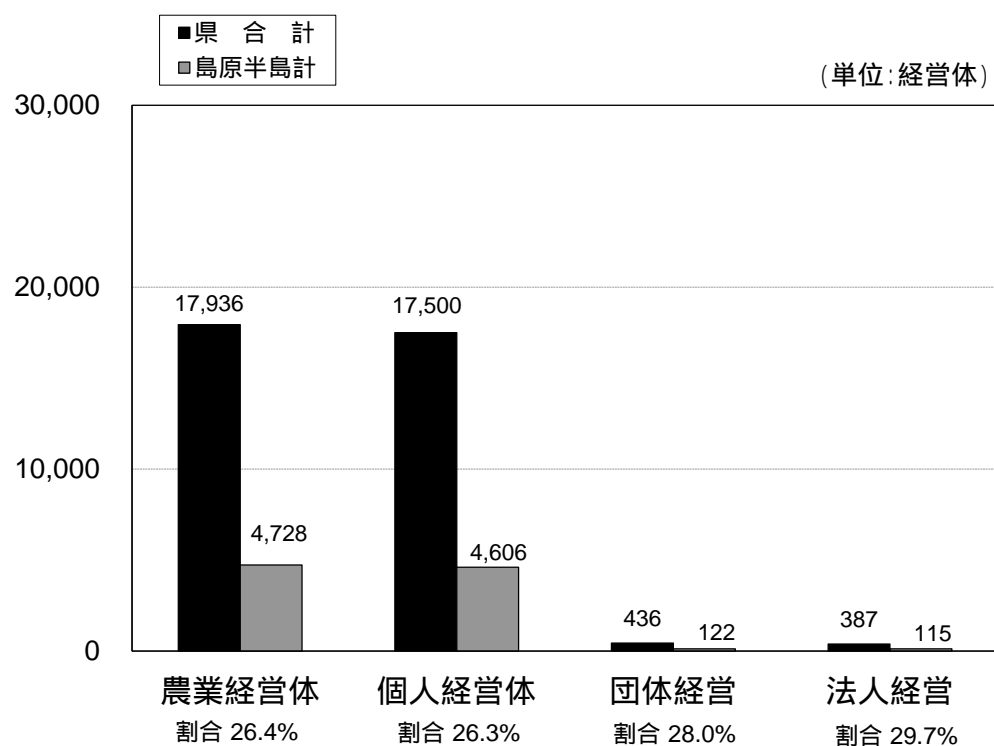
4 . 農 業

(1) 耕地種類別面積 (2020 農林業センサス)

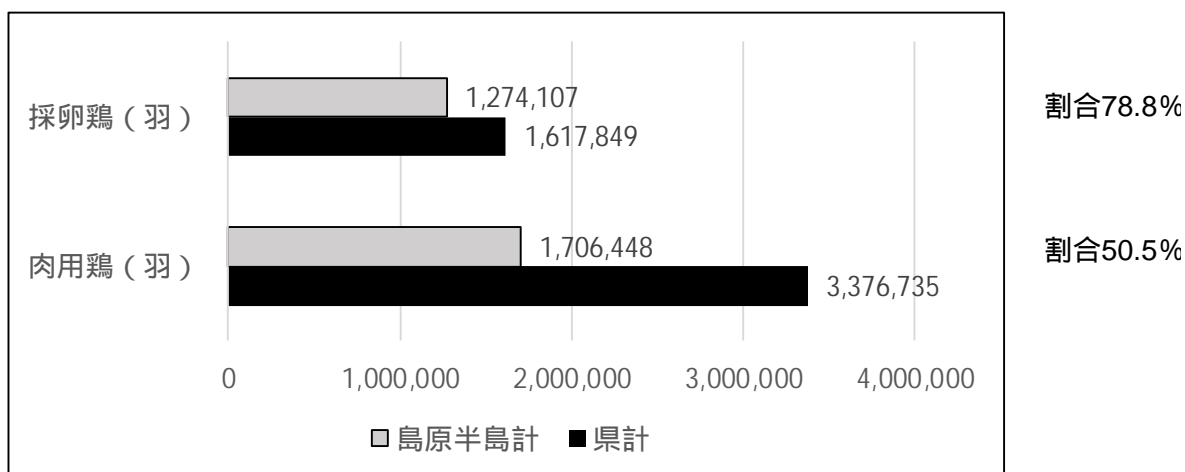
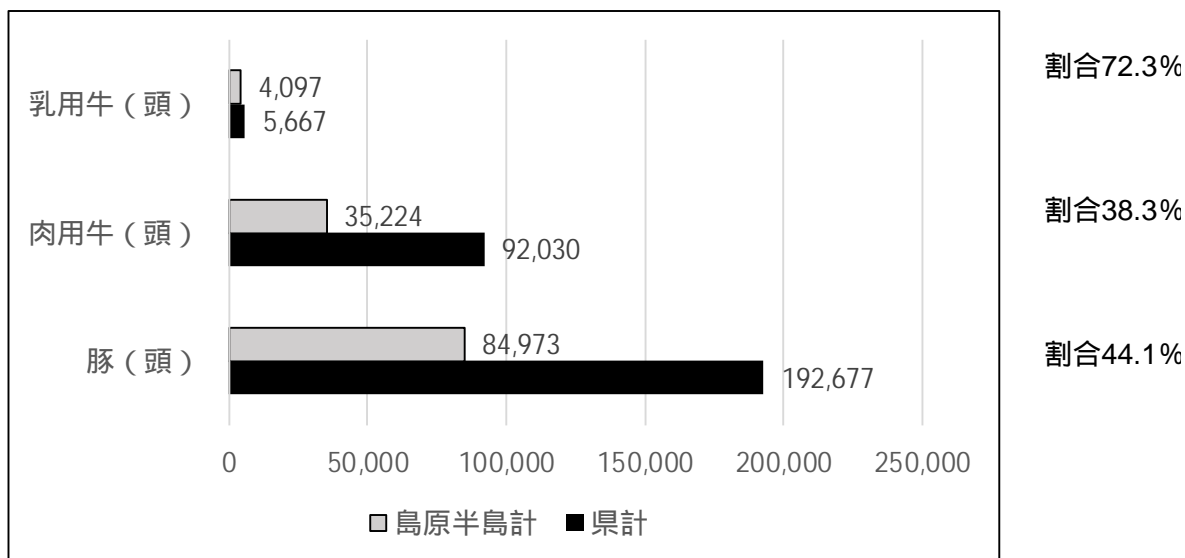


「割合」は、島原半島の耕地面積等が県合計に占める割合のこと (P46 ~ 49)

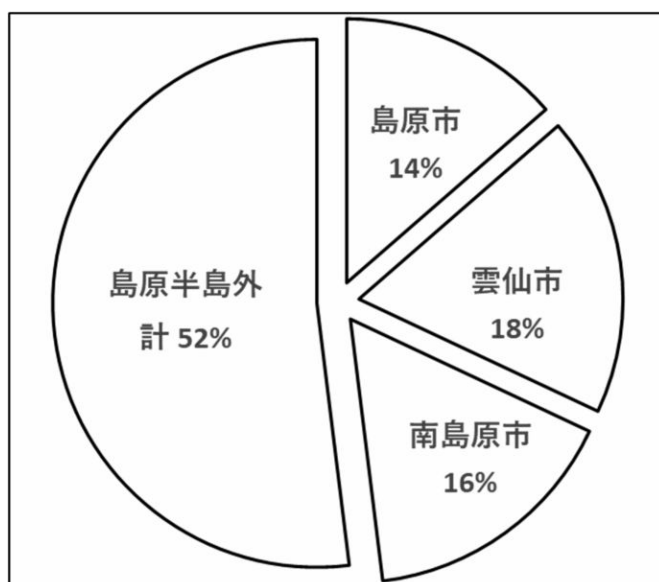
(2) 農業経営体 (2020 農林業センサス)



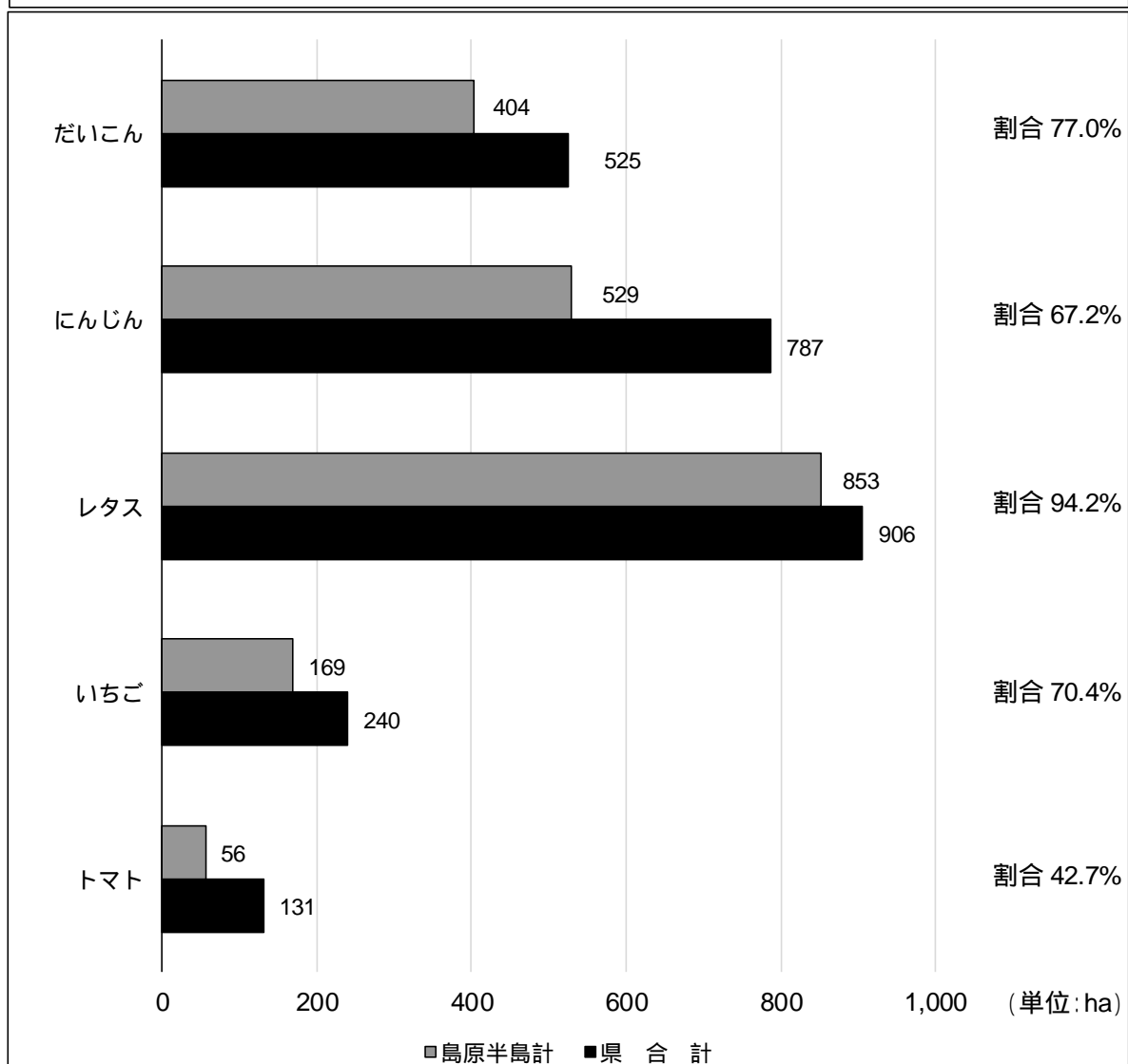
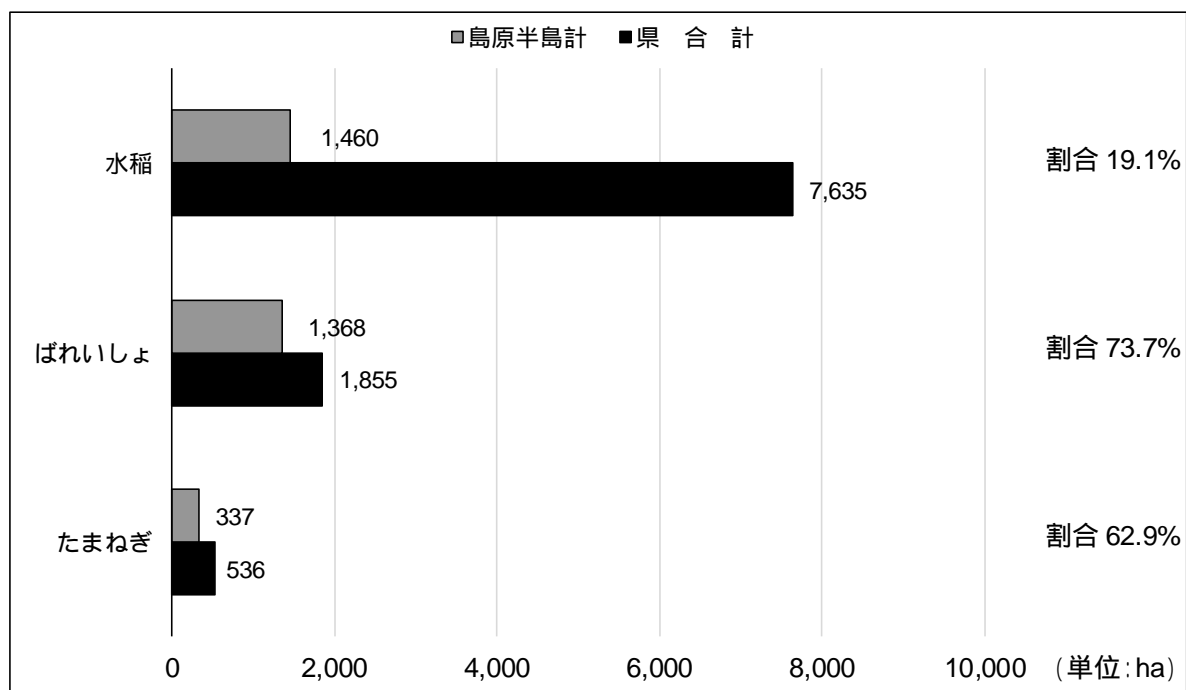
(3) 主要家畜の飼養頭羽数 (R 6 年 4 月 畜産課調べ)



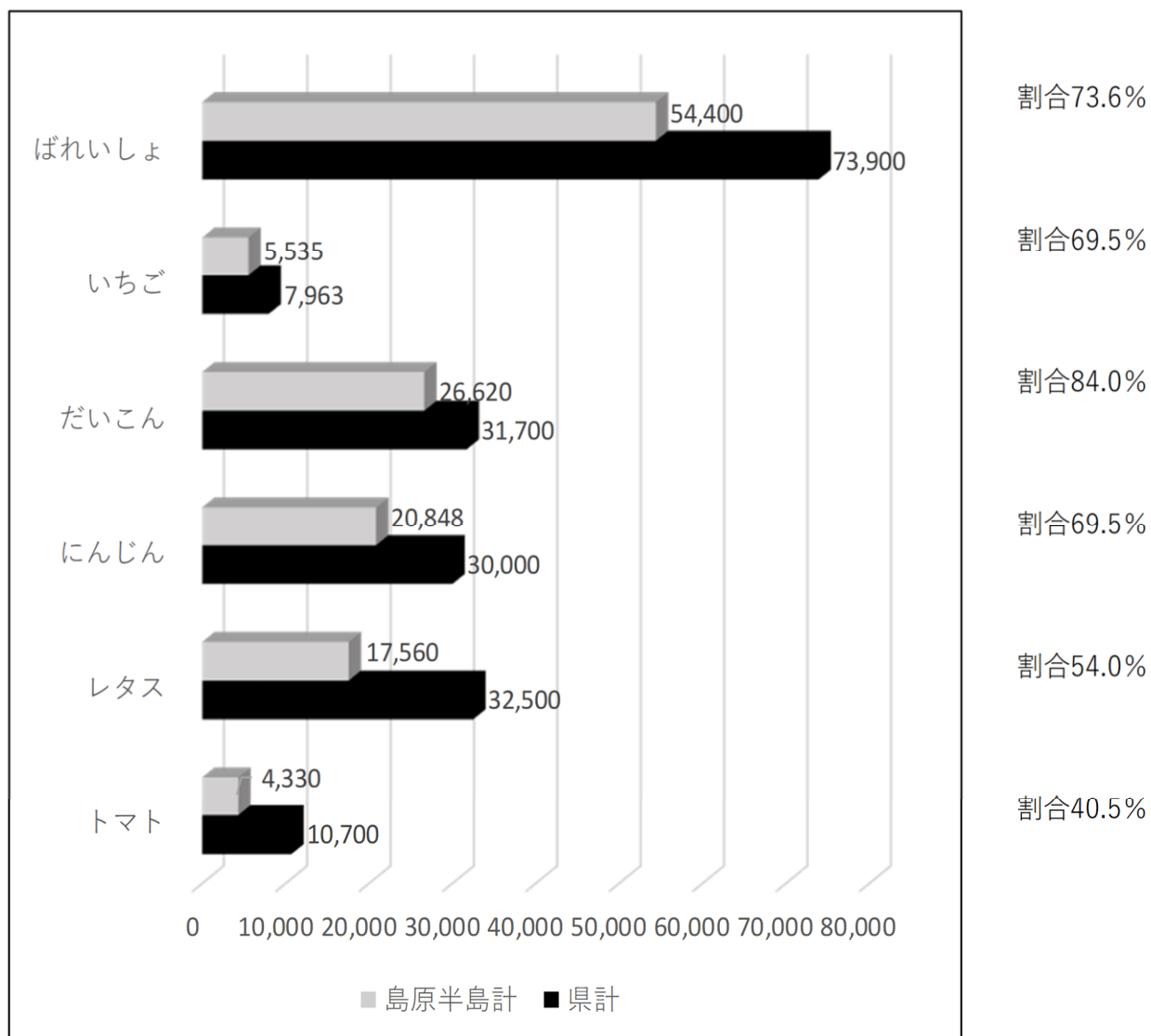
(4) 農業産出額シェア (令和 5 年 農水省市町村別 農業産出額 (推計))



(5) 主要農作物別作付面積 (2020 農林業センサス)



(6) 【参考】主要作物（野菜）の出荷量（第 7 1 次長崎農林水産統計年報）R 5



島原半島の出荷量は、指定野菜の出荷量、ただしいちごは全農調べ

- ・指定野菜は、野菜のうち特に消費量の多いものを国が定めている。指定産地は、その指定野菜の作付規模が大きな産地を国が指定。
- ・指定産地については、野菜の価格下落時、農家に補てんする仕組(野菜価格安定制度)がある。
- ・指定野菜は、きゅうり、キャベツ、さといも、だいこん、たまねぎ、トマト、なす、にんじん、ねぎ、はくさい、ピーマン、ばれいしょ、ほうれんそう、レタスの 14 品目。

5 . 農業・農村整備

(1) 農地 (管内) の整備状況 (令和 6 年度まで)

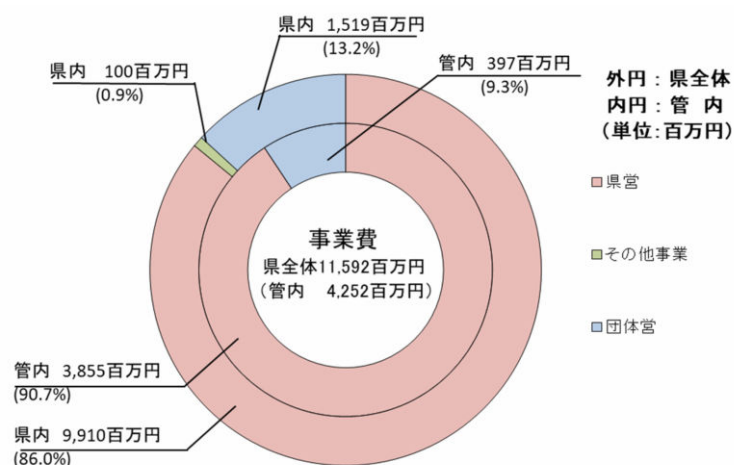
(単位 : ha、 %)

| 区分 | 耕地面積 (確保すべき農 用地等面積) | 整備済 | 整備率 | 県全体整備率 |
|----|-----------------------------|-------|------|--------|
| 田 | 3,775 | 1,562 | 41.4 | 62.4 |
| 畑 | 6,050 | 1,802 | 29.8 | 24.8 |
| 計 | 9,825 | 3,364 | 34.2 | 45.2 |

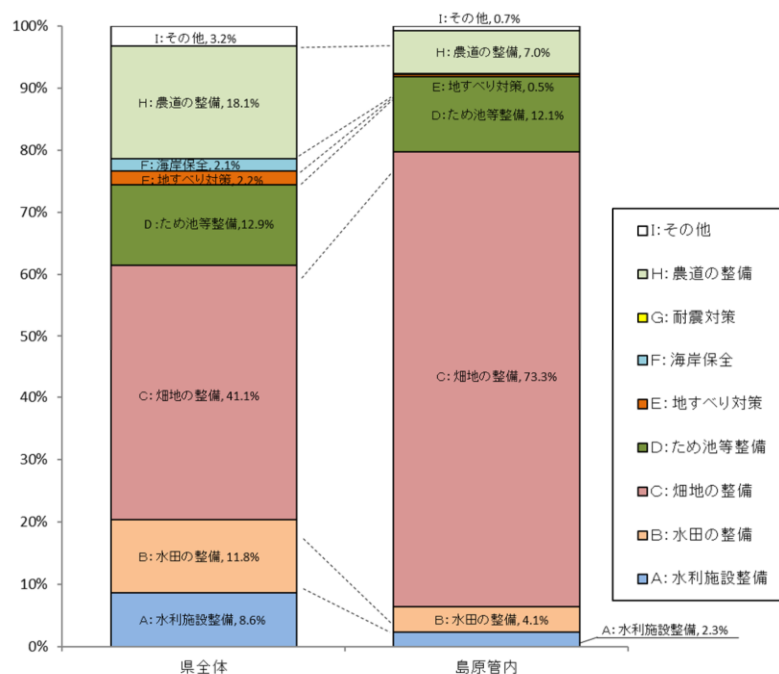
畑の耕地面積は樹園地除く

(2) 農業農村整備事業費

規模別構成 (令和 7 年度実施予算)



事業別構成 (令和 7 年度実施予算)



令和7年度主要事業一覧

令和7年度
(事業費：千円)

| 新　な　が　さ　き　農　業　農　村　整　備　推　進　計　画　に　よ　る　区　分 | | | | 県　全　体　予　算 | | 島　原　管　内　予　算 | | |
|-----------------------------------------|----------------|------------------------------------------|-----------------------------------|------------|-----------|-------------|-----------|-----------|
| | | | | 地区数 | 事業費 | 地区数 | 事業費 | |
| 担い手確保のための生産基盤の強化 | 県　営 | (補助)　水利施設等保全高度化事業　一般型（排水対策特別型） | A：水利施設整備 | | | 0 | 0 | |
| | | (補助)　水利施設等保全高度化事業　一般型（基幹水利施設保全型） | | | | 0 | 0 | |
| | | (非公共)　農業水路等長寿命化・防災減災事業（長寿命化） | | 4 | 375,507 | 0 | 0 | |
| | | (補助、農交)　農業競争力強化農地整備事業（経営体育成型） | B：水田の整備 | 2 | 309,201 | 0 | 0 | |
| | | (補助)　農業競争力強化農地整備事業（中山間地域型） | | 4 | 490,547 | 1 | 174,547 | |
| | | (補助)　農地中間管理機構関連農地整備事業 | | 4 | 563,001 | 0 | 0 | |
| | | (補助)　農業競争力強化農地整備事業（耕作放棄地型） | C：畑地の整備 | 0 | 0 | 0 | 0 | |
| | | (補助、農交)　水利施設等保全高度化事業（畑地帯担い手育成型、畑地帯総合整備型） | | 21 | 4,737,657 | 11 | 3,114,656 | |
| | | (補助)　水利施設等保全高度化事業　特別型（畑地帯担い手支援型） | | 0 | 0 | 0 | 0 | |
| | | (農交)　農村整備整備事業（強靱化型） | H：農道の整備 | 1 | 70,000 | 0 | 0 | |
| | | (農交)　農地整備事業（一般農道整備〔一般型〕） | | 1 | 80,000 | 0 | 0 | |
| | | (農交)　地方創生道整備推進交付金（広域農道） | | 1 | 1,380,000 | 0 | 0 | |
| | | (補助)　農業競争力強化農地整備事業（実施計画策定） | I：その他 | 1 | 30,000 | 1 | 30,000 | |
| | | (農交)　農地整備事業（実施計画策定事業） | | 0 | 0 | 0 | 0 | |
| | | 小　　計 | | | 39 | 8,035,913 | 13 | 3,319,203 |
| | 団　体　営 | (補助)　農村整備整備事業（計画策定等事業、強靱化型） | H：農道の整備 | 11 | 558,900 | 2 | 207,000 | |
| | | (農交)　地方創生道整備推進交付金 | | | | 1 | 90,000 | |
| | | (補助)　農業競争力強化農地整備事業（農村環境計画策定） | I：その他 | | | 0 | 0 | |
| | | (補助)　農業経営高度化支援事業（指導費、調査・調整事業、促進費） | | 11 | 86,846 | 4 | 660 | |
| | | (非公共)　農地耕作条件改善事業 | | 4 | 157,340 | | | |
| | | 小　　計 | | | 26 | 803,086 | 7 | 297,660 |
| | 計 | | | 65 | 8,838,999 | 20 | 3,616,863 | |
| | 農村の暮らしを支える環境整備 | 県　営 | (補助)　農村地域防災減災事業（ため池等整備事業） | D：ため池等整備 | 23 | 1,075,401 | 6 | 425,200 |
| | | | (補助)　農村地域防災減災事業（農村災害対策整備事業） | | 1 | 80,000 | 0 | 0 |
| | | | (補助)　農村地域防災減災事業（ため池等整備事業（実施計画策定）） | | 3 | 170,000 | 1 | 90,000 |
| | | | (補助)　農村地域防災減災事業（調査計画事業） | | 3 | 62,361 | 0 | 0 |
| | | | (補助)　農村地域防災減災事業（農道防災対策工事〔整備事業〕） | G：耐震対策 | 0 | 0 | 0 | 0 |
| | | | (補助)　農村地域防災減災事業（地すべり対策事業） | E：地すべり対策 | 6 | 249,000 | 1 | 20,000 |
| | | | (補助)　海岸メンテナンス事業 | F：海岸保全 | 4 | 132,910 | 1 | 1,000 |
| (農交)　海岸保全施設整備事業（高潮対策） | | | 2 | | 104,400 | 0 | 0 | |
| 小　　計 | | | 42 | 1,874,072 | 9 | 536,200 | | |
| 団　体　営 | | (補助)　水利施設等保全高度化事業（実施計画策定事業） | A：水利施設整備 | 12 | 118,500 | 5 | 53,900 | |
| | | (補助)　水利施設等保全高度化事業水利施設（洪水調節機能強化型） | | | | 0 | 0 | |
| | | (非公共)　農業水路等長寿命化・防災減災事業（長寿命化） | | 18 | 493,000 | 4 | 45,000 | |
| | | (補助)　農村地域防災減災事業（調査計画事業） | D：ため池等整備 | 0 | 0 | | | |
| | | (非公共)　農業水路等長寿命化・防災減災事業（ため池の保全・避難対策） | | 7 | 104,800 | 0 | 0 | |
| | | 小　　計 | | | 37 | 716,300 | 9 | 98,900 |
| 計 | | | 79 | 2,590,372 | 18 | 635,100 | | |
| 県　営　合　計 | | | 81 | 9,909,985 | 22 | 3,855,403 | | |
| 団　体　営　合　計 | | | 63 | 1,519,386 | 16 | 396,560 | | |
| 小　　計 | | | 144 | 11,429,371 | 38 | 4,251,963 | | |
| その他事業（土地改良施設維持管理適正化事業、土地改良区体制強化事業等） | | | | 99,600 | | | | |
| 全　体　合　計 | | | 144 | 11,528,971 | 38 | 4,251,963 | | |

R6年度補正予算はR7年度に計上。

(農交)は「農山漁村地域整備交付金」、(補助)は「農業農村整備事業費(補助)」、(非公共)は「非公共事業」をいう。

6 . 林 業

(1) 森林面積

所有形態別森林面積

(単位:ha)

| 区 分 | | 総土地 | 森林面積 | 国有林 | | | | | 民有林 | | | | |
|----------|------|---------|---------|--------|--------|-----------|-----------|-----|----------|------------|-----------|-----|---------|
| | | | | 林野庁所管 | | | その他 省庁 | | 県営林 等 | 市町村 営林等 | 財産区 有林 | 私有林 | |
| | | | | | 国有林 | 官公 造林地 | | | | | | | |
| 県 全 体 A | | 413,120 | 242,462 | 24,102 | 23,640 | 21,480 | 2,160 | 462 | 218,360 | 6,491 | 21,078 | 585 | 190,202 |
| 島原管内合計 B | | 46,740 | 19,851 | 7,065 | 7,065 | 7,065 | - | - | 12,786 | 551 | 1,539 | 16 | 10,680 |
| 内 訳 | 島原市 | 8,296 | 3,583 | 2,602 | 2,602 | 2,602 | - | - | 982 | 113 | 129 | 16 | 724 |
| | 雲仙市 | 21,429 | 10,367 | 3,768 | 3,768 | 3,768 | - | - | 6,599 | 259 | 1,139 | - | 5,201 |
| | 南島原市 | 17,015 | 5,901 | 695 | 695 | 695 | - | - | 5,206 | 179 | 271 | - | 4,755 |
| B / A | | 11% | 8% | 29% | 30% | 33% | | | 6% | 8% | 7% | 3% | 6% |

出典：令和５年度長崎県の森林・林業統計（令和６年１２月刊行）

四捨五入のため、計と内訳が一致しない場合がある

民有林樹種別森林面積

単位(面積:ha、蓄積:千 m3)

| 区 分 | | 総数 | | 針葉樹 | | | | | | | | | | 広葉樹 | |
|----------|------|---------|--------|--------|--------|--------|--------|--------|--------|-------|-----|------------|----|---------|--------|
| | | | | 総数 | | すぎ | | ひのき | | まつ | | その他 針葉樹 | | | |
| | | 面積 | 蓄積 | 面積 | 蓄積 | 面積 | 蓄積 | 面積 | 蓄積 | 面積 | 蓄積 | 面積 | 蓄積 | 面積 | 蓄積 |
| 県 全 体 A | | 205,903 | 48,065 | 91,644 | 32,910 | 28,749 | 14,286 | 59,527 | 17,870 | 3,021 | 684 | 347 | 70 | 114,258 | 15,155 |
| 島原管内合計 B | | 11,856 | 3,804 | 7,813 | 3,249 | 1,871 | 1,017 | 5,696 | 2,169 | 238 | 62 | 9 | 1 | 4,043 | 555 |
| 内 訳 | 島原市 | 735 | 224 | 521 | 195 | 39 | 21 | 409 | 155 | 73 | 19 | 0 | 0 | 214 | 28 |
| | 雲仙市 | 6,292 | 2,172 | 4,510 | 1,929 | 1,299 | 709 | 3,141 | 1,203 | 64 | 17 | 7 | 1 | 1,782 | 243 |
| | 南島原市 | 4,829 | 1,408 | 2,781 | 1,124 | 533 | 288 | 2,146 | 811 | 101 | 25 | 1 | 0 | 2,047 | 284 |
| B / A | | 6% | 8% | 8% | 10% | 6% | 7% | 10% | 13% | 8% | 9% | 3% | 2% | 4% | 4% |

出典：令和５年度長崎県の森林・林業統計（令和６年１２月刊行）

四捨五入のため、計と内訳が一致しない場合がある

(2) 過去5カ年間の除間伐実施面積

(単位:ha)

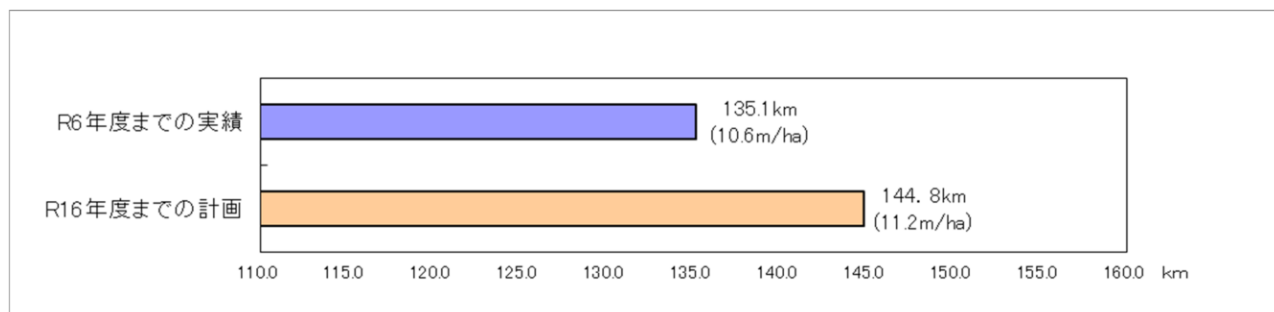
| 年度 区分 | R2 | R3 | R4 | R5 | R6 | 計 | 年平均 | 備考 |
|----------|-----|----|----|----|----|-----|------|----|
| 補助 | 149 | 63 | 69 | 50 | 37 | 368 | 73.6 | |
| その他 | 15 | 15 | 14 | 12 | 6 | 62 | 10.3 | |
| 計 | 164 | 78 | 83 | 62 | 43 | 430 | 86.0 | |

(3) 森林組合の概況

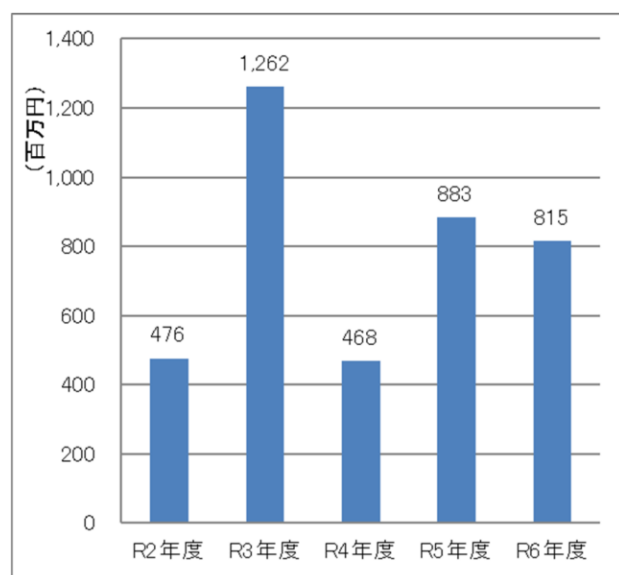
| 組合名 | 設立 | 組合員数 | 払込済出資金 | 職員数 | 作業員数 | 事務所の所在地 |
|--------|----------|--------|----------|-----|------|------------------|
| 雲仙森林組合 | S49.4.12 | 4,002名 | 26,945千円 | 4名 | 8名 | 雲仙市小浜町南木指 2912-1 |

第51回雲仙森林組合通常総代会・森林組合一斉調査等資料による

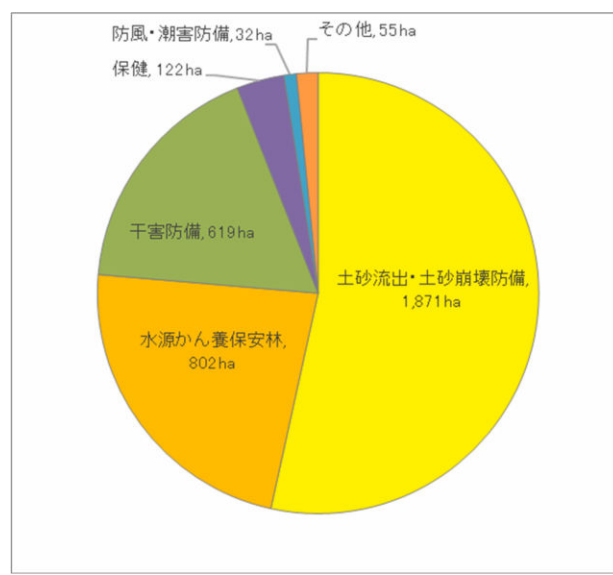
(4) 林道開設実績及び計画



(5) 過去5カ年間の治山事業実績



(6) 保安林種別指定面積



全体面積:3,501ha

出典:令和5年度長崎県の森林・林業統計(令和6年12月刊行)

7. 水 産

海面漁業・養殖業生産量の推移

(単位:トン)

| | 海区・市 | H19 | H20 | H21 | H22 | H23 | H24 | H25 | H26 | H27 | H28 | H29 | H30 | R元 | R2 | R3 | R4 | R5 |
|------|---------|---------|---------|---------|---------|---------|---------|---------|---------|---------|---------|---------|---------|---------|---------|---------|---------|---------|
| 海面漁業 | 長崎有明海区 | 3,280 | 2,801 | 3,166 | 2,880 | 2,662 | 2,174 | 2,053 | 2,143 | 1,691 | 1,408 | 1,422 | 1,263 | 1,403 | 1,133 | 1,901 | 1,475 | 1,204 |
| | 橘湾海区 | 15,391 | 17,224 | 10,799 | 10,121 | 10,446 | 7,536 | 6,520 | 10,940 | 11,622 | 12,132 | 10,034 | 10,815 | 7,481 | 5,412 | 5,898 | 6,567 | 8,558 |
| | 小計(a) | 18,671 | 20,025 | 13,965 | 13,001 | 13,108 | 9,710 | 8,573 | 13,083 | 13,313 | 13,540 | 11,456 | 12,078 | 8,884 | 6,545 | 7,799 | 8,042 | 9,762 |
| | 島原市 | 527 | 522 | 673 | 587 | 575 | 447 | 560 | 495 | 391 | 262 | 374 | 290 | (非公表) | (非公表) | (非公表) | (非公表) | (非公表) |
| | 雲仙市 | 8,073 | 8,511 | 6,953 | 5,769 | 5,601 | 2,923 | 2,444 | 5,982 | 6,681 | 6,406 | 5,263 | 6,397 | (非公表) | (非公表) | (非公表) | (非公表) | (非公表) |
| | 南島原市 | 2,528 | 2,059 | 2,001 | 1,870 | 1,825 | 1,520 | 1,388 | 1,405 | 1,166 | 933 | 871 | 820 | (非公表) | (非公表) | (非公表) | (非公表) | (非公表) |
| | 小計(b) | 11,128 | 11,092 | 9,627 | 8,226 | 8,001 | 4,890 | 4,392 | 7,882 | 8,238 | 7,601 | 6,508 | 7,507 | - | - | - | - | - |
| | 県計(c) | 300,059 | 302,844 | 267,851 | 253,082 | 270,027 | 245,424 | 244,050 | 240,390 | 295,998 | 286,490 | 317,069 | 290,591 | 250,771 | 228,051 | 247,359 | 262,233 | 292,890 |
| | a/c (%) | 6.2 | 6.6 | 5.2 | 5.1 | 4.9 | 4.0 | 3.5 | 5.4 | 4.5 | 4.7 | 3.6 | 4.2 | 3.5 | 2.9 | 3.2 | 3.1 | 3.3 |
| | b/c (%) | 3.7 | 3.7 | 3.6 | 3.3 | 3.0 | 2.0 | 1.8 | 3.3 | 2.8 | 2.7 | 2.1 | 2.6 | - | - | - | - | - |
| 養殖業 | 長崎有明海区 | 2,171 | 2,387 | 2,408 | 2,290 | 2,524 | 2,261 | 2,167 | 2,304 | 2,191 | 1,448 | 1,700 | 1,862 | 1,723 | 1,299 | 966 | 1,315 | 1,552 |
| | 橘湾海区 | 1,363 | 1,621 | 1,831 | 1,779 | 1,673 | 1,641 | 1,729 | 1,819 | 1,536 | 1,484 | 1,733 | 1,612 | 1,516 | 1,056 | 1,420 | 1,094 | 999 |
| | 小計(a) | 3,534 | 4,008 | 4,239 | 4,069 | 4,197 | 3,902 | 3,896 | 4,123 | 3,727 | 2,932 | 3,433 | 3,474 | 3,239 | 2,355 | 2,386 | 2,409 | 2,551 |
| | 島原市 | 1,093 | 1,246 | 1,237 | 1,009 | 1,255 | 1,074 | 978 | 1,025 | 984 | 401 | 563 | 525 | (非公表) | (非公表) | (非公表) | (非公表) | (非公表) |
| | 雲仙市 | 1,026 | 898 | 804 | 789 | 721 | 817 | 592 | 586 | 471 | 420 | 532 | 522 | (非公表) | (非公表) | (非公表) | (非公表) | (非公表) |
| | 南島原市 | 798 | 775 | 589 | 843 | 844 | 908 | 771 | 799 | 785 | 592 | 606 | 784 | (非公表) | (非公表) | (非公表) | (非公表) | (非公表) |
| | 小計(b) | 2,917 | 2,919 | 2,630 | 2,641 | 2,820 | 2,799 | 2,341 | 2,410 | 2,240 | 1,413 | 1,701 | 1,831 | - | - | - | - | - |
| | 県計(c) | 21,425 | 22,563 | 23,103 | 21,188 | 21,112 | 21,727 | 21,310 | 22,083 | 21,178 | 19,469 | 23,104 | 23,752 | 24,468 | 23,021 | 23,377 | 22,783 | 22,532 |
| | a/c (%) | 16.5 | 17.8 | 18.3 | 19.2 | 19.9 | 18.0 | 18.3 | 18.7 | 17.6 | 15.1 | 14.9 | 14.6 | 13.2 | 10.2 | 10.2 | 10.6 | 11.3 |
| | b/c (%) | 13.6 | 12.9 | 11.4 | 12.5 | 13.4 | 12.9 | 11.0 | 10.9 | 10.6 | 7.3 | 7.4 | 7.7 | - | - | - | - | - |
| 合計 | 長崎有明海区 | 5,451 | 5,188 | 5,574 | 5,170 | 5,186 | 4,435 | 4,220 | 4,447 | 3,882 | 2,856 | 3,122 | 3,125 | 3,126 | 2,432 | 2,867 | 2,790 | 2,756 |
| | 橘湾海区 | 16,754 | 18,845 | 12,630 | 11,900 | 12,119 | 9,177 | 8,249 | 12,759 | 13,158 | 13,616 | 11,767 | 12,427 | 8,997 | 6,468 | 7,318 | 7,661 | 9,557 |
| | 小計(a) | 22,205 | 24,033 | 18,204 | 17,070 | 17,305 | 13,612 | 12,469 | 17,206 | 17,040 | 16,472 | 14,889 | 15,552 | 12,123 | 8,900 | 10,185 | 10,451 | 12,313 |
| | 島原市 | 1,620 | 1,768 | 1,910 | 1,596 | 1,830 | 1,521 | 1,538 | 1,520 | 1,375 | 663 | 937 | 815 | (非公表) | (非公表) | (非公表) | (非公表) | (非公表) |
| | 雲仙市 | 9,099 | 9,409 | 7,757 | 6,558 | 6,322 | 3,740 | 3,036 | 6,568 | 7,152 | 6,826 | 5,795 | 6,919 | (非公表) | (非公表) | (非公表) | (非公表) | (非公表) |
| | 南島原市 | 3,326 | 2,834 | 2,590 | 2,713 | 2,669 | 2,428 | 2,159 | 2,204 | 1,951 | 1,525 | 1,477 | 1,604 | (非公表) | (非公表) | (非公表) | (非公表) | (非公表) |
| | 小計(b) | 14,045 | 14,011 | 12,257 | 10,867 | 10,821 | 7,689 | 6,733 | 10,292 | 10,478 | 9,014 | 8,209 | 9,338 | - | - | - | - | - |
| | 県計(c) | 321,484 | 325,407 | 290,954 | 274,270 | 291,139 | 267,151 | 265,360 | 262,473 | 317,176 | 305,959 | 340,173 | 314,343 | 275,239 | 251,072 | 270,736 | 285,016 | 315,422 |
| | a/c (%) | 6.9 | 7.4 | 6.3 | 6.2 | 5.9 | 5.1 | 4.7 | 6.6 | 5.4 | 5.4 | 4.4 | 4.9 | 4.4 | 3.5 | 3.8 | 3.7 | 3.9 |
| | b/c (%) | 4.4 | 4.3 | 4.2 | 4.0 | 3.7 | 2.9 | 2.5 | 3.9 | 3.3 | 2.9 | 2.4 | 3.0 | - | - | - | - | - |

資料:海面漁業生産統計調査、農林水産関係市町村別統計

8 . 建 設

(1) 道路一覽表

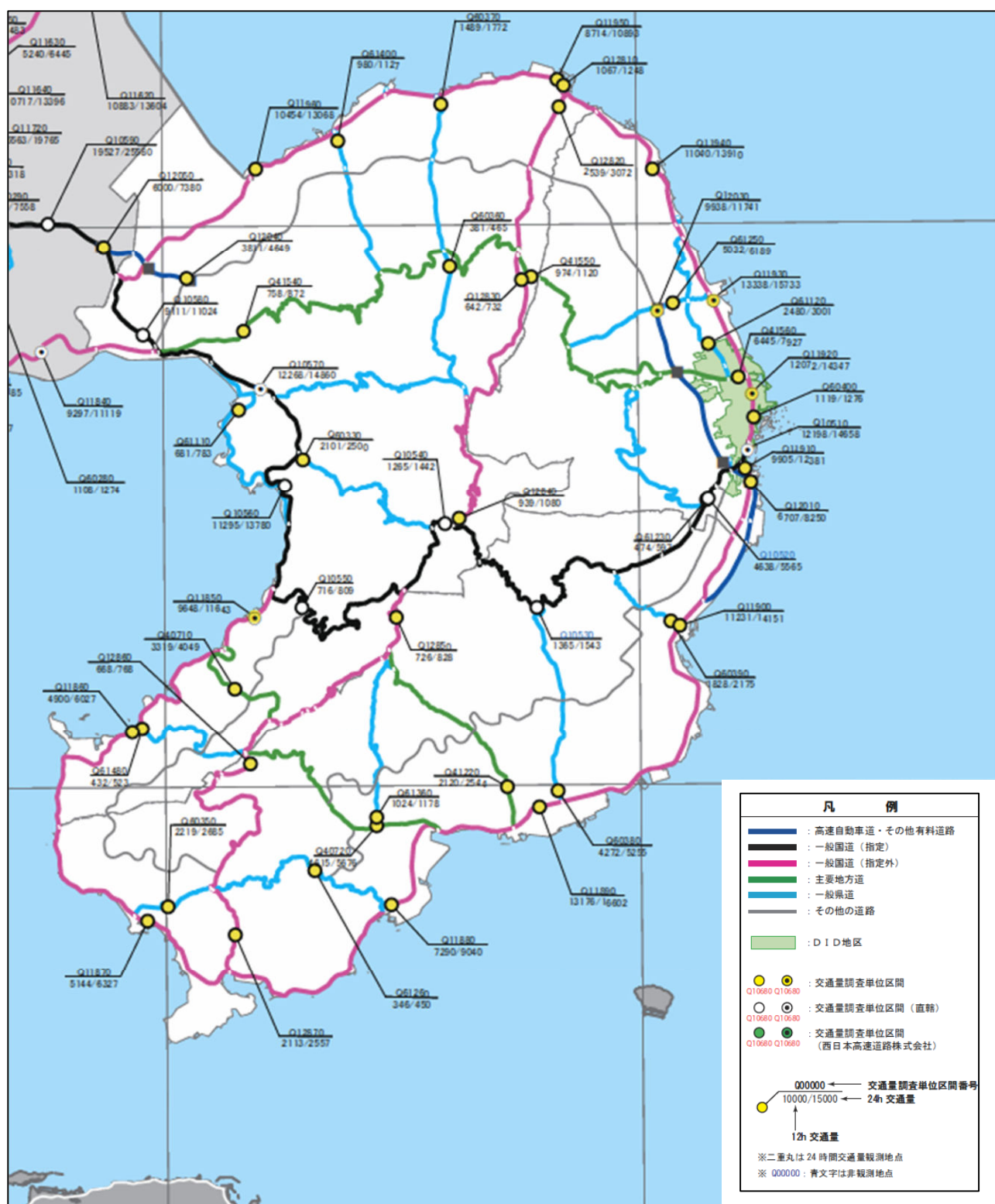
(単位 : m、 %)

| 道路種別 | 路 線 名 | 実 延 長 | 改 良 済 | 未 改 良 | 舗 装 済 | 改 良 率 | 舗 装 率 |
|--------------|-------------------|-------------|-------------|-----------|-------------|--------|--------|
| 一 般 国 道 | 251号 | 102,401.6 | 102,370.1 | 31.5 | 102,401.6 | 100.0% | 100.0% |
| | 389号 | 44,066.0 | 39,150.5 | 4,915.5 | 43,944.2 | 88.8% | 99.7% |
| | (国 道 計) | 146,467.6 | 141,520.6 | 4,947.0 | 146,345.8 | 96.6% | 99.9% |
| | 長 崎 県 計 | 760,579.0 | 736,825.3 | 23,753.7 | 755,105.4 | 96.9% | 99.3% |
| 主 要 地 方 道 | 小 浜 北 有 馬 線 | 13,970.8 | 13,644.4 | 326.4 | 13,970.8 | 97.7% | 100.0% |
| | 雲 仙 西 有 家 線 | 8,573.9 | 8,087.9 | 486.0 | 8,573.9 | 94.3% | 100.0% |
| | 愛 野 島 原 線 | 35,315.7 | 13,496.4 | 21,819.3 | 35,315.7 | 38.2% | 100.0% |
| | (主 要 地 方 道 計) | 57,860.4 | 35,228.7 | 22,631.7 | 57,860.4 | 60.9% | 100.0% |
| | 長 崎 県 計 | 819,233.6 | 681,784.1 | 137,449.5 | 789,688.5 | 83.2% | 96.4% |
| 一 般 県 道 | 雲 仙 千 々 石 線 | 9,593.4 | 8,805.7 | 787.7 | 9,511.7 | 91.8% | 99.1% |
| | 加 津 佐 (停) 山 口 線 | 2,997.6 | 2,997.6 | 0.0 | 2,997.6 | 100.0% | 100.0% |
| | 雲 仙 神 代 線 | 11,089.1 | 11,080.8 | 8.3 | 11,089.1 | 99.9% | 100.0% |
| | 雲 仙 有 家 線 | 8,442.6 | 6,293.3 | 2,149.3 | 8,442.6 | 74.5% | 100.0% |
| | 雲 仙 深 江 線 | 3,237.2 | 2,484.2 | 753.0 | 3,237.2 | 76.7% | 100.0% |
| | 島 原 湊 停 車 場 線 | 213.0 | 213.0 | 0.0 | 213.0 | 100.0% | 100.0% |
| | 北 野 千 々 石 線 | 8,814.4 | 1,085.7 | 7,728.7 | 8,814.4 | 12.3% | 100.0% |
| | 野 田 島 原 線 | 6,422.1 | 2,828.7 | 3,593.4 | 6,209.6 | 44.0% | 96.7% |
| | 千 本 木 島 原 港 線 | 14,025.2 | 9,829.6 | 4,195.6 | 9,915.6 | 70.1% | 70.7% |
| | 礪 石 原 松 尾 (停) 線 | 5,343.1 | 3,530.9 | 1,812.2 | 5,151.6 | 66.1% | 96.4% |
| | 山 口 南 有 馬 線 | 8,779.8 | 6,985.4 | 1,794.4 | 8,137.0 | 79.6% | 92.7% |
| | 平 石 千 々 石 線 | 8,935.8 | 3,457.3 | 5,478.5 | 7,665.8 | 38.7% | 85.8% |
| | 矢 次 南 有 馬 線 | 6,947.3 | 4,781.1 | 2,166.2 | 5,494.3 | 68.8% | 79.1% |
| | 野 田 道 西 郷 港 線 | 5,392.7 | 4,391.6 | 1,001.1 | 5,178.7 | 81.4% | 96.0% |
| | 荒 牧 尾 登 線 | 6,341.5 | 2,901.5 | 3,440.0 | 5,507.8 | 45.8% | 86.9% |
| | (一 般 県 道 計) | 106,574.8 | 71,666.4 | 34,908.4 | 97,566.0 | 67.2% | 91.5% |
| | 長 崎 県 計 | 873,890.5 | 658,267.0 | 215,623.5 | 834,938.7 | 75.3% | 95.5% |
| 県 道 計 | | 164,435.2 | 106,895.1 | 57,540.1 | 155,426.4 | 65.0% | 94.5% |
| 長 崎 県 計 | | 1,693,124.1 | 1,340,051.1 | 353,073.0 | 1,624,627.2 | 79.1% | 96.0% |
| 合 計 | | 310,902.8 | 248,415.7 | 62,487.1 | 301,772.2 | 79.9% | 97.1% |
| 長 崎 県 計 | | 2,453,703.1 | 2,076,876.4 | 376,826.7 | 2,379,732.6 | 84.6% | 97.0% |

(R6.4.1 現在)

(2) 交通量

令和3年度センサス



(3) 都市計画

公園緑地の決定及び事業認可状況

| 都市名 | 名 称 | 位 置 | 計 画 決 定 | | 事 業 認 可 (2 期) | | | 公 園 種 別 |
|------------|----------------|-------------------|----------|----------------------|-----------------|----------------|------------------------|------------|
| | | | 面積 ha | 決 定 年 月 日 告 示 番 号 | 面積 ha | 事 業 施 行 期 間 | 許 可 年 月 日 告 示 番 号 | |
| 雲仙市 島原市 | 9・5・1 百花台公園 | 国見町多比良戊 有明町湯江丁 | 48.4 | H12.9.26 県告 993 号 | 18.7 | H12～H28 | H12.12.27 県告 2480 号 | 広 域 公 園 |

風致地区の一覧表

| 区 域 名 | 都 市 名 | 名 称 | 面積(ha) | 最終決定年月日 |
|---------------|------------|----------------|--------|----------|
| 島 原 都市計画 | 島 原 市 | 1. 瓢箪畑風致地区 | 42.3 | H 7.3.22 |
| | | 2. 森岳城風致地区 | 10.5 | H 7.3.22 |
| | | 3. 島原海岸風致地区 | 14.8 | H 7.3.22 |
| | | 4. 霊丘公園風致地区 | 4.5 | H 7.3.22 |
| | | 5. 九十九島風致地区 | 13.0 | H 7.3.22 |
| | | 6. 秩父が浦風致地区 | 85.7 | H 8.9.10 |
| | | 小 計 | 170.8 | |
| 小 浜 都市計画 | 雲仙市(小浜町) | 1. 富津弁天風致地区 | 58.0 | H16.5.17 |
| | | 2. 湯町風致地区 | 43.0 | H16.5.17 |
| | | 3. 雲仙登山道沿線風致地区 | 44.0 | H16.5.17 |
| | | 小 計 | 145.0 | |
| 千 々 石 都市計画 | 雲仙市(千々石町) | 1. 千々石海岸風致地区 | 36.0 | S12.4.22 |
| | | 2. 城山風致地区 | 34.5 | S12.4.22 |
| | | 3. 雲仙登山道沿線風致地区 | 24.5 | S12.4.22 |
| | | 4. 猿葉山風致地区 | 218.0 | S12.4.22 |
| | | 小 計 | 313.0 | |
| 加 津 佐 都市計画 | 南島原市(加津佐町) | 1. 岩戸山風致地区 | 33.5 | S12.4.22 |
| | | 2. 女嶋山風致地区 | 33.3 | H 3.2.26 |
| | | 小 計 | 66.8 | |
| | | 合 計 | 695.6 | |

(4) 河川一覧表

一級河川

| 水系名 | 河川名 | 所在地 | 流域面積(km ²) | 実測延長(km) | 告示年月日 |
|-----|------|------------|------------------------|----------|-----------------------------------------------------------------------------------------------|
| 本明川 | 土井川 | 雲仙市 | 4.72 | 1.960 | S40. 3.31 226号 H 6.12. 6 1161号 H20. 4.25 (国土交通) 507号 |
| | 田川原川 | 〃 | 1.76 | 2.292 | S46. 3.31 260号の2 H 6.12. 6 1161号 H20. 4.25 (国土交通) 507号 |
| | 山田川 | 〃 | 5.26 | 5.561 | S26. 2. 2 35号 S38. 3.30 165号 S45. 3.31 182号 H 6.12. 6 1161号 H20. 4.25 (国土交通) 507号 |
| | 長谷川 | 〃 | 2.48 | 2.105 | S45. 3.31 182号 H 6.12. 6 1161号 H20. 4.25 (国土交通) 507号 |
| | 黒仁田川 | 〃 | 1.82 | 0.723 | S45. 3.31 182号 H 6.12. 6 1161号 H20. 4.25 (国土交通) 507号 |
| | 有明川 | 諫早市 雲仙市 | 9.90 | 4.794 | S40. 3.31 226号 S45. 3.31 182号 H 6.12. 6 1161号 H20. 4.25 (国土交通) 507号 |
| | 千鳥川 | 雲仙市 | 5.51 | 3.919 | S33. 3.28 169号 S36. 3.31 159号 H 6.12. 6 1161号 H20. 4.25 (国土交通) 507号 |
| | 今木場川 | 〃 | 1.50 | 1.858 | S40. 3.31 226号 H 6.12. 6 1161号 H20. 4.25 (国土交通) 507号 |
| 1水系 | 8河川 | | 32.95 | 23.212 | |

二級河川

| 水系名 | 河川名 | 所在地 | 流域面積(km ²) | 実測延長(m) | 告示年月日 |
|-------|-------|------------------|------------------------|---------|----------------------------------------------------------------------|
| 中尾川 | 中尾川 | 島原市 | 9.72 | 3,757 | S33. 3.28 169号 H 6.12. 6 1161号 |
| 水無川 | 水無川 | 島原市 南島原市深江町 | 15.92 | 3,162 | S27. 8.29 519号 H 6.12. 6 1161号 |
| 白水川 | 白水川 | 島原市 | 2.80 | 2,133 | S35. 3.31 221号 H 6.12. 6 1161号 |
| 西川 | 西川 | 〃 | 5.60 | 3,610 | S36. 3.31 159号 H 6.12. 6 1161号 |
| 鮎川 | 鮎川 | 〃 | 1.40 | 1,362 | S37. 3.31 218号 H 6.12. 6 1161号 |
| 新湊川 | 新湊川 | 〃 | 1.50 | 1,960 | S37. 3.31 218号 H 6.12. 6 1161号 |
| 大手川 | 大手川 | 〃 | 2.10 | 1,432 | S40. 3.31 226号 H 6.12. 6 1161号 |
| 北川 | 北川 | 〃 | 2.30 | 2,980 | S40. 3.31 226号 H 6.12. 6 1161号 |
| 湯江川 | 湯江川 | 島原市有明町 | 13.47 | 4,917 | S26.12.14 616号 S29.12.28 795号 H 6.12. 6 1161号 |
| | 前川内川 | 〃 | (1.30) | 1,320 | S45. 3.31 182号 H 6.12. 6 1161号 |
| 神代川 | 神代川 | 雲仙市国見町 | 15.31 | 4,341 | S26. 2. 2 35号 S33. 3.28 169号 S36. 3.31 159号 H 6.12. 6 1161号 |
| | みのつる川 | 〃 | (3.94) | 1,310 | S38. 3.30 165号 H 6.12. 6 1161号 |
| 土黒川 | 土黒川 | 〃 | 16.78 | 8,554 | S26. 2. 2 35号 S33. 3.28 169号 S36. 3.31 159号 H 6.12. 6 1161号 |
| | 土黒西川 | 〃 | (6.14) | 3,170 | S36. 3.31 159号 H 6.12. 6 1161号 |
| 栗谷川 | 栗谷川 | 島原市有明町 雲仙市国見町 | 5.00 | 4,477 | S33. 3.28 169号 S36. 3.31 159号 H 6.12. 6 1161号 |
| 多比良川 | 多比良川 | 雲仙市国見町 | 2.60 | 3,800 | S42. 3.31 168号の3 H 6.12. 6 1161号 |
| 倉地川 | 倉地川 | 〃 | 2.50 | 3,212 | S45. 3.31 182号 S55. 4.30 378号 H 6.12. 6 1161号 |
| | 後牟田川 | 〃 | (0.05) | 300 | S54. 3.31 248号 H 6.12. 6 1161号 |
| 西郷川 | 西郷川 | 雲仙市瑞穂町 | 13.34 | 7,634 | S26.12.14 616号 S36. 3.31 159号 H 6.12. 6 1161号 |
| 船津川 | 船津川 | 〃 | 2.40 | 3,270 | S36. 3.31 159号 H 6.12. 6 1161号 |
| 松江川 | 松江川 | 〃 | 2.70 | 3,900 | S40. 3.31 226号 H 6.12. 6 1161号 |
| 権現川 | 権現川 | 〃 | 1.39 | 2,945 | S45. 3.31 182号 H 6.12. 6 1161号 |
| 田内川 | 田内川 | 雲仙市吾妻町 | 5.00 | 5,045 | S40. 3.31 226号 H 6.12. 6 1161号 |
| 千々石川 | 千々石川 | 雲仙市 小浜町 千々石町 | 35.37 | 12,680 | S22. 8. 1 387号 H 6.12. 6 1161号 |
| | 上峯川 | 雲仙市千々石町 | (11.74) | 1,898 | S26. 2. 2 35号 H 6.12. 6 1161号 |
| | 清水川 | 〃 | (4.71) | 1,950 | S37. 3.31 218号 H 6.12. 6 1161号 |
| 境川 | 境川 | 雲仙市小浜町 | 8.04 | 4,200 | S49. 3.30 786号 H 6.12. 6 1161号 |
| 川内川 | 川内川 | 雲仙市南串山町 | 3.00 | 2,000 | S44. 3.31 204号 H 6.12. 6 1161号 |
| 小津波見川 | 小津波見川 | 〃 | 1.13 | 1,288 | S59. 3.30 310号 H 6.12. 6 1161号 |

| 水 系 名 | 河 川 名 | 所 在 地 | 流域面積 (km ²) | 実測延長 (m) | 告 示 年 月 日 |
|-------|--------|------------------|-------------------------|----------|-----------------------------------------------------------------------------------------------------------------|
| 堀 川 | 堀 川 | 南島原市加津佐町 | 13.17 | 4,000 | S26. 2. 2 35号 H 6.12. 6 1161号 |
| | 山 口 川 | 〃 | (3.91) | 1,600 | S45. 3.31 182号 H 6.12. 6 1161号 |
| | 中 尾 川 | 〃 | (2.65) | 260 | S46.12.10 966号の2 H 6.12. 6 1161号 |
| | 千 壇 川 | 〃 | (0.96) | 360 | S51. 3.31 231号 H 6.12. 6 1161号 |
| 小 松 川 | 小 松 川 | 〃 | 5.52 | 3,700 | S29.12.28 792号 S45. 3.31 182号 H 6.12. 6 1161号 |
| | 谷 山 川 | 〃 | (0.97) | 282 | S46.12.10 966号の2 H 6.12. 6 1161号 |
| 津波見川 | 津波見川 | 〃 | 2.70 | 1,890 | S44. 3.31 204号 H 6.12. 6 1161号 |
| 貝 瀬 川 | 貝 瀬 川 | 南島原市口之津町 | 2.90 | 1,971 | H12. 3.31 516号 H16. 3.26 544号 H 6.12. 6 1161号 |
| 有 馬 川 | 有 馬 川 | 南島原市南有馬町 | 30.54 | 7,553 | S22. 8. 1 387 号 S35. 7.15 458 号 S36. 3.31 159 号 S40. 3.31 226 号 S46.12.10 966号の2 H 6.12. 6 1161号 |
| | 高 江 川 | 南島原市北有馬町 | (4.80) | 1,500 | S43. 1. 4 1号 H 6.12. 6 1161号 |
| | 西正寺川 | 〃 | (3.33) | 2,000 | S44. 3.31 204号 H 6.12. 6 1161号 |
| | 坂 下 川 | 〃 | (8.97) | 2,500 | S44. 3.31 204号 H 6.12. 6 1161号 |
| | 七 つ 川 | 南島原市南有馬町 | (1.45) | 700 | S46.12.10 966号の2 H 6.12. 6 1161号 |
| | 恵通谷川 | 〃 | (1.07) | 560 | S46.12.10 966号の2 H 6.12. 6 1161号 |
| | どんどん川 | 〃 | (1.96) | 2,220 | S46.12.10 966号の2 H 6.12. 6 1161号 |
| 田 町 川 | 田 町 川 | 〃 | 2.15 | 1,383 | S40. 3.31 226号 S50. 3.28 242号 H 6.12. 6 1161号 |
| 六反田川 | 六反田川 | 〃 | 1.23 | 700 | S45. 3.31 182号 H 6.12. 6 1161号 |
| 葉 山 川 | 葉 山 川 | 〃 | 1.04 | 1,210 | S45. 3.31 182号 H 6.12. 6 1161号 |
| 中 谷 川 | 中 谷 川 | 〃 | 2.05 | 680 | S45. 3.31 182号 H 6.12. 6 1161号 |
| 大 手 川 | 大 手 川 | 南島原市北有馬町 | 5.30 | 1,637 | S40. 3.31 226号 S46. 3.31 266号の2 H 6.12. 6 1161号 |
| 須 川 川 | 須 川 川 | 南島原市西有家町 | 2.30 | 1,393 | S40. 3.31 226号 S49. 3.31 787号 H 6.12. 6 1161号 |
| 竜 石 川 | 竜 石 川 | 〃 | 5.50 | 550 | S44. 3.31 204号 H 6.12. 6 1161号 |
| 有 家 川 | 有 家 川 | 南島原市 有家町 西有家町 | 29.10 | 2,240 | S22. 8. 1 387号 H 6.12. 6 1161号 |
| 蒲 河 川 | 蒲 河 川 | 南島原市有家町 | 8.52 | 3,232 | S29.12.28 792号 S40. 3.31 226号 H 6.12. 6 1161号 |
| 新 川 | 新 川 | 南島原市布津町 | 3.50 | 621 | S40. 3. 31 226号 H 6.12. 6 1161号 |
| 深 江 川 | 深 江 川 | 南島原市深江町 | 12.57 | 3,725 | S33. 3.28 169号 S48. 3.31 270号 H 6.12. 6 1161号 |
| | 中の間川 | 〃 | (1.05) | 780 | S48. 3.31 270号 H 6.12. 6 1161号 |
| | 畦 津 川 | 〃 | (1.80) | 1,280 | S48. 3.31 270号 H 6.12. 6 1161号 |
| 39水 系 | 57 河 川 | | 297.46 | 153,134 | |

(5) 海岸一覽表（水管理・国土保全局、港湾局、水産庁所管）

| 沿岸名 | 市町村名 | 海岸管理者 | 区 域 | 種 類 | 規 模 | | 備考 |
|-----|------|----------|-------------------------|-----|--------|----------|----|
| | | （所管） | 海岸名・地区海岸名（地先） | | 延長等 | 天端高 | |
| 有明海 | 雲仙市 | 長崎県（水国局） | 平江海岸（吾妻町地先） | 護岸 | 1,026m | 5.5m | |
| 有明海 | 雲仙市 | 長崎県（水国局） | 小部海岸（瑞穂町地先） ※道祖崎地区 | 護岸 | 442m | 4.4m | |
| 有明海 | 雲仙市 | 長崎県（水国局） | 道祖尾海岸（瑞穂町地先） ※道祖尾地区 | 護岸 | 878m | 4.4m | |
| 有明海 | 雲仙市 | 長崎県（水国局） | 大正海岸（瑞穂町地先） | 護岸 | 1,554m | 3.7m | |
| 有明海 | 雲仙市 | 長崎県（水国局） | 西郷海岸（瑞穂町地先） ※西郷地区 | 護岸 | 2,958m | 5.5m | |
| 有明海 | 雲仙市 | 長崎県（港湾局） | 西郷港海岸（瑞穂町地先） | 護岸 | 956m | 2.74m | |
| 有明海 | 雲仙市 | 長崎県（水国局） | 西郷海岸（瑞穂町地先） ※栗林地区 | 護岸 | 1,120m | 5.5m | |
| 有明海 | 雲仙市 | 長崎県（港湾局） | 神代港海岸（国見町地先） | 護岸 | 913m | 2.7m | |
| 有明海 | 雲仙市 | 長崎県（水国局） | 多比良海岸（国見町地先） | 護岸 | 550m | 4.7m | |
| 有明海 | 雲仙市 | 長崎県（港湾局） | 多比良港海岸（国見町地先） ※多比良地区 | 護岸 | 1,137m | 5.56m | |
| 有明海 | 雲仙市 | 長崎県（港湾局） | 多比良港海岸（国見町地先） ※港町地区 | 護岸 | 735m | 3.6m | |
| | | | | 護岸 | 1,516m | 6.0～8.0m | |
| | | | | 消波工 | 905m | 7.6～8.0m | |
| 有明海 | 島原市 | 長崎県（水国局） | 大三東海岸（有明町地先） ※大野地区 | 護岸 | 583m | 5.5m | |
| | | | | 護岸 | 847m | 5.5～8.0m | |
| | | | | 消波工 | 336m | 8.0m | |
| 有明海 | 島原市 | 長崎県（水国局） | 大三東海岸（有明町地先） ※江崎地区 | 護岸 | 827m | 5.5m | |
| 有明海 | 島原市 | 長崎県（水国局） | 大三東海岸（有明町地先） ※半田地区 | 護岸 | 419m | 5.5m | |
| | | | | 消波工 | 118m | 8.0m | |
| | | | | 消波工 | 212m | 8.0m | |
| 有明海 | 島原市 | 長崎県（水国局） | 大三東海岸（有明町地先） ※金洗地区 | 護岸 | 359m | 5.5m | |
| 有明海 | 島原市 | 長崎県（水国庁） | 三会海岸（洗切町地先） ※三会（イ）地区 | 護岸 | 121m | 5.5m | |
| 有明海 | | | | 消波工 | 470m | 8.0m | |
| 有明海 | 島原市 | 長崎県（水国局） | 三会海岸（三会町地先） ※三会（ロ）地区 | 護岸 | 593m | 5.5m | |
| 有明海 | 島原市 | 長崎県（港湾局） | 島原港海岸（三会町地先） ※三会地区 | 護岸 | 1,535m | 5.41m | |
| | | | | 消波工 | 470m | 8.4m | |

| | | | | | | | |
|--------------|------|----------|--------------------------|-----|-----------|-------|--|
| 有明海 | 島原市 | 長崎県（港湾局） | 島原港海岸（前浜町地先） ※大手浜地区 | 護岸 | 3,489m | 3.71m | |
| 有明海 | 島原市 | 長崎県（港湾局） | 島原港海岸（高島町地先） ※高島地区 | 護岸 | 884m | 4.81m | |
| 有明海 | 島原市 | 長崎県（港湾局） | 島原港海岸（弁天町地先） ※船津地区 | 護岸 | 2,622m | 3.41m | |
| 有明海 | 島原市 | 長崎県（港湾局） | 島原港海岸（下川尻町地先） ※外港地区 | 護岸 | 646m | 3.21m | |
| 有明海 | 島原市 | 長崎県（水国局） | 安德海岸（秩父が浦町地先） ※秩父ヶ浦地区 | 護岸 | 2,364m | 4.0m | |
| 有明海 | 島原市 | 長崎県（水国局） | 安德海岸（平成町地先） ※安德地区 | 護岸 | 1,766m | 6.6m | |
| | | | | 消波工 | 37m | 6.5m | |
| 有明海 | 南島原市 | 長崎県（水国局） | 坂下海岸（布津町地先） | 護岸 | 497m | 5.5m | |
| | | | | 離岸堤 | 200m | 7.7m | |
| 有明海 | 南島原市 | 長崎県（港湾局） | 堂崎港海岸（有家町地先） | 護岸 | 1,406m | 5.53m | |
| | | | | 突堤 | 50m | | |
| 有明海 | 南島原市 | 長崎県（港湾局） | 石田港海岸（有家町地先） | 護岸 | 495m | 4.23m | |
| 有明海 | 南島原市 | 長崎県（港湾局） | 石田港海岸（有家町地先） | 護岸 | 497m | | |
| 有明海 | 南島原市 | 長崎県（港湾局） | 須川港海岸（西有家町地先） | 護岸 | 1,462m | 4.23m | |
| 有明海 | 南島原市 | 長崎県（水国局） | 田平海岸（北有馬町地先） | 護岸 | 629m | 5.5m | |
| 有明海 | 南島原市 | 長崎県（水国局） | 大江海岸（南有馬町地先） | 護岸 | 1,374m | 5.5m | |
| 有明海 | 南島原市 | 長崎県（水国局） | 吉川海岸（北有馬町地先） ※菖蒲田長浜地区 | 護岸 | 225m | 5.5m | |
| 有明海 | 南島原市 | 長崎県（水国局） | 吉川海岸（北有馬町地先） ※菖蒲田地区 | 護岸 | 1,095m | 5.1m | |
| 有明海 | 南島原市 | 長崎県（港湾局） | 口ノ津港海岸（口之津町地先） ※大屋地区 | 護岸 | 897m | 3.66m | |
| 有明海 | 南島原市 | 長崎県（港湾局） | 口ノ津港海岸（口之津町地先） ※口之津地区 | 護岸 | 1,208m | 4.16m | |
| 有明海 | 南島原市 | 長崎県（港湾局） | 口ノ津港海岸（口之津町地先） ※大泊地区 | 護岸 | 717m | 4.2m | |
| 有明海沿岸計（護岸） | | | | | 41,342.0m | | |
| 有明海沿岸計（消波工他） | | | | | 2,798m | | |

| 沿岸名 | 市町村名 | 海岸管理者 | 区 域 | 種 類 | 規 模 | | 備考 |
|---------|------|----------|--------------------------------|-----|-----------|-------|----|
| | | (所管) | 海岸名・地区海岸名(地先) | | 延長等 | 天端高 | |
| 橘湾 | 南島原市 | 長崎県(水国局) | 早崎海岸 白浜地区 (南島原市口之津町地先) | 護岸 | 1,195m | 5.0m | |
| 橘湾 | 南島原市 | 長崎県(水産庁) | 加津佐漁港海岸(加津佐町地先) ※加津佐地区 | 護岸 | 1,884m | 3.2m | |
| 橘湾 | 南島原市 | 長崎県(水国局) | 串浜海岸 串地区 (南島原市加津佐町地先) | 護岸 | 565m | 5.5m | |
| 橘湾 | 南島原市 | 長崎県(水産庁) | 加津佐漁港海岸(加津佐町地先) ※串崎地区 | — | 680m | — | |
| 橘湾 | 南島原市 | 長崎県(水国局) | 津波見海岸 権田地区 (南島原市加津佐町地先) | 護岸 | 1,613m | 5.5m | |
| 橘湾 | 南島原市 | 長崎県(水国局) | 津波見海岸 津波見地区 (南島原市加津佐町地先) | 護岸 | 1,055m | 5.5m | |
| 橘湾 | 雲仙市 | 長崎県(水国局) | 京泊海岸 小津波見地区 (雲仙市南串山町地先) | 護岸 | 1,995m | 5.5m | |
| 橘湾 | 雲仙市 | 長崎県(水国局) | 荒牧海岸 後平地区 (雲仙市南串山町地先) | 護岸 | 738m | 5.5m | |
| 橘湾 | 雲仙市 | 長崎県(水国局) | 飛千海岸 小浜竹比地区 (雲仙市小浜町地先) | 護岸 | 1,997m | 4.5m | |
| 橘湾 | 雲仙市 | 長崎県(水国局) | 金浜海岸 長戸平地区 (雲仙市小浜町地先) | 護岸 | 1,997m | 4.5m | |
| 橘湾 | 雲仙市 | 長崎県(水国局) | 塩屋海岸 曲り地区 (雲仙市千々石町地先) | 護岸 | 1,120m | 5.5m | |
| 橘湾 | 雲仙市 | 長崎県(水国局) | 愛津海岸 愛野竹比地区 (雲仙市小浜町地先) | 護岸 | 2,216m | 5.5m | |
| 橘湾 | 雲仙市 | 長崎県(港湾局) | 小浜港海岸 小浜地区 (雲仙市小浜町地先) | 護岸 | 1,723m | 5.79m | |
| 橘湾 | 雲仙市 | 長崎県(港湾局) | 小浜港海岸 北野地区 (雲仙市小浜町地先) | 護岸 | 1,330m | 5.09m | |
| 橘 湾 計 | | | | | 19,428m | | |
| 護 岸 合 計 | | | | | 60,770.0m | | |

(6) 港湾一覧表

| 番号 | 港名 | 所在地 | 港格 | 管理者 | 港湾区域 面積(ha) | 港湾区域(陸 域)面積(ha) | 港湾区域指定 年月日 |
|----|------|------|-------|-----|----------------|--------------------|---------------|
| 1 | 西郷港 | 雲仙市 | 地方港湾 | 長崎県 | 22.9 | 1.5 | S27.7.1 |
| 2 | 神代港 | 雲仙市 | " | " | 39.3 | 0.4 | S43.6.25 |
| 3 | 多比良港 | 雲仙市 | " | " | 567.0 | 34.9 | S29.7.1 |
| 4 | 島原港 | 島原市 | " | " | 616.8 | 14.4 | S45.9.1 |
| 5 | 堂崎港 | 南島原市 | " | " | 88.0 | 23.6 | S52.3.29 |
| 6 | 須川港 | 南島原市 | " | " | 115.0 | 1.2 | S27.5.1 |
| 7 | 口之津港 | 南島原市 | " | " | 156.7 | 5.0 | S27.5.1 |
| 8 | 小浜港 | 雲仙市 | " | " | 400.0 | 5.0 | S27.7.11 |
| 9 | 石田港 | 南島原市 | 56条港湾 | " | 15.0 | — | S3.2.1 |

(7) 漁港一覧表

| 番号 | 港名 | 所在地 | 港格 | 管理者 | 漁港区域面積 (ha) | 漁港区域指定 年月日 |
|----|-----------|------|------|------|---------------|---------------|
| 1 | 大正漁港 | 雲仙市 | 1種漁港 | 雲仙市 | 40.7 | H15.1.7 |
| 2 | 湯江漁港 | 島原市 | 1種漁港 | 島原市 | 91.7 | S26.9.7 |
| 3 | 大三東漁港 | 島原市 | 1種漁港 | 島原市 | 44.4 | S28.12.23 |
| 4 | 松尾漁港 | 島原市 | 1種漁港 | 島原市 | 17.3 | S33.6.5 |
| 5 | 三会漁港 | 島原市 | 1種漁港 | 島原市 | 22.7 | S27.7.29 |
| 6 | 猛島漁港 | 島原市 | 1種漁港 | 島原市 | 92.3 | S28.2.12 |
| 7 | 枯木漁港 | 島原市 | 1種漁港 | 島原市 | 8.5 | S33.6.5 |
| 8 | 深江漁港 | 南島原市 | 1種漁港 | 南島原市 | 174.0 | S28.2.2 |
| 9 | 布津漁港 | 南島原市 | 1種漁港 | 南島原市 | 190.0 | S33.6.5 |
| 10 | 貝崎漁港 | 南島原市 | 1種漁港 | 南島原市 | 71.8 | S29.7.12 |
| 11 | 蒲河漁港 | 南島原市 | 1種漁港 | 南島原市 | 5.8 | S34.12.15 |
| 12 | 有家漁港 | 南島原市 | 1種漁港 | 南島原市 | 68.8 | S28.12.23 |
| 13 | 龍石漁港 | 南島原市 | 1種漁港 | 南島原市 | 76.9 | S26.3.9 |
| 14 | 南有馬漁港 | 南島原市 | 1種漁港 | 南島原市 | 164.3 | S26.9.7 |
| 15 | 早崎漁港 | 南島原市 | 1種漁港 | 南島原市 | 12.6 | R2.2.6 |
| | 加津佐漁港 | 南島原市 | 1種漁港 | 長崎県 | 144.3 | S28.2.12 |
| 17 | 京泊(南串山)漁港 | 雲仙市 | 2種漁港 | 雲仙市 | 393.2 | H30.5.25 |
| 18 | 木崎漁港 | 雲仙市 | 1種漁港 | 雲仙市 | 202.6 | S28.2.12 |
| 19 | 富津漁港 | 雲仙市 | 1種漁港 | 雲仙市 | 98.4 | S28.2.12 |
| 20 | 千々石漁港 | 雲仙市 | 1種漁港 | 雲仙市 | 142.9 | S28.12.28 |

* ○県管理漁港

(8) 地すべり指定地一覧表

| 番号 | 地 域 名 | | 所 在 地 | | 地 域 面 積 (ha) | | | | | 家屋数 (戸) | 移 動 土砂量 (立法米) | 告示 年月日 | 告示 番号 | 地すべり地の 状況発生年月 日その他 | 摘 要 |
|----|-------|------------|-------|-----|----------------|-------|-------|-------|--------|--------------|---------------------|-----------|----------|--------------------------|--------|
| | 区域名 | 関 係 河川名 | 市 | 町 | 耕地 | 山林 | 宅地 | その他 | 計 | | | | | | |
| 9 | 口之津 | | 南島原 | 口之津 | 6.151 | 7.132 | 6.726 | 1.786 | 21.795 | 561 | | S34.11.5 | 2216 | 昭和28年6月、7月 | |
| 10 | 宮ノ原 | | 南島原 | 加津佐 | 1.620 | 3.090 | 1.960 | 1.020 | 7.690 | 58 | 64,940 | H25.6.25 | 6074 | — | |

(9) 砂防指定地一覧表

| 市町村 | 番号 | 河川名 | 溪流名 | 所 在 地 | 指 定 関 係 事 項 | | |
|-------|----|---------|---------|--------------|-------------|-------|---------|
| | | | | | 告示年月日 | 告示番号 | 面積 (ha) |
| 島 原 市 | 1 | 水 無 川 | 水 無 川 | 市 上木場 | S27.10. 9 | 1,282 | 0.42 |
| | 2 | " | " | " | S32.12.21 | 1,693 | 0.90 |
| | 3 | " | " | " | S37.11.14 | 2,864 | 2.28 |
| | 4 | " | " | " | S39. 9.17 | 2,687 | 4.95 |
| | 5 | " | " | 白谷町、南島原市深江町 | S53. 1.25 | 55 | 3.20 |
| | 6 | " | " | 門内町、南島原市深江町 | S60.11. 6 | 1,473 | 2.18 |
| | 7 | " | " | 北安德町 | H 5. 3.25 | 956 | 291.45 |
| | 8 | " | " | 南島原市深江町 | H 6. 7. 4 | 1,556 | 50.51 |
| | 9 | " | 赤 松 谷 川 | 中木場 | S43. 2.16 | 198 | 4.38 |
| | 10 | " | " | 中木場、南島原市深江町 | S47. 3.29 | 604 | 7.50 |
| | 11 | " | " | 南上木場、南島原市深江町 | S51. 7.17 | 1,073 | 5.20 |
| | 12 | 鮎 川 | 鮎 川 | 中木場 | S37.11.14 | 2,865 | 9.67 |
| | 13 | " | " | " | S39. 1.11 | 8 | 8.89 |
| | 14 | " | " | 島原市大下町 | H30. 5. 8 | 650 | 1.80 |
| | 15 | 新 湊 川 | 新 湊 川 | 新山 | S37.11.14 | 2,864 | 4.10 |
| | 16 | 白 水 川 | 白 水 川 | 新山 | S31. 3. 3 | 356 | 5.70 |
| | 17 | 大 手 川 | 大 手 川 | 萩原町 | H 1.10.21 | 1,778 | 3.81 |
| | 18 | " | " | 萩が丘町外 | H 4. 7.13 | 1,309 | 0.58 |
| | 19 | 北川・大手川 | 北川・大手川 | 市 島原温泉街 | S42. 3.22 | 711 | 4.20 |
| | 20 | 北 川 | " | 下折橋町外 | S 7. 2. 6 | 178 | 1.90 |
| | 21 | 中 尾 川 | 中 尾 川 | 市 杉谷 | S32.11.13 | 1,408 | 9.07 |
| | 22 | " | " | " | S37.11.14 | 2,864 | 1.87 |
| | 23 | " | " | 上折橋町外 | H 4. 3.25 | 795 | 3.50 |
| | 24 | " | " | 下折橋町 | H 6. 1.20 | 95 | 16.08 |
| | 25 | " | " | 六ツ木町外 | H 6. 1.20 | 95 | 8.06 |
| | 26 | " | " | 北千本木町外 | H 6. 1.20 | 95 | 3.51 |
| | 27 | " | " | 前浜町外 | H 6. 7. 4 | 1,556 | 31.02 |
| | 28 | " | " | 北千本木町外 | H 6. 7. 4 | 1,556 | 150.54 |
| | 29 | " | " | 宇土町 | H 6. 7. 4 | 1,556 | 6.57 |
| | 30 | 湯 江 川 | 湯 江 川 | 有明町 | S32.12.21 | 1,693 | 1.40 |
| | 31 | " | " | " | H 1.10.21 | 1,778 | 3.18 |
| | 32 | " | " | " | S37.11.14 | 2,864 | 2.00 |
| | 33 | " | " | " | H 4. 3.25 | 795 | 2.73 |
| | 34 | " | " | " | H 8. 8.16 | 1,717 | 8.98 |
| 雲 仙 市 | 35 | 多 比 良 川 | 多 比 良 川 | 国見町 | S43. 2.16 | 198 | 4.08 |
| | 36 | 土 黒 川 | 土 黒 川 | " | S32.11.13 | 1,408 | 1.40 |
| | 37 | " | " | " | S37.11.14 | 2,864 | 2.47 |
| | 38 | " | 魚 洗 川 | " | S39. 9.17 | 2,687 | 0.46 |
| | 39 | " | 土 黒 川 | " | S62.11. 2 | 1,854 | 0.83 |
| | 40 | " | " | " | H 4. 3.25 | 795 | 1.45 |
| | 41 | " | 土 黒 西 川 | " | S41. 8.30 | 2,989 | 1.17 |
| | 42 | " | 有 無 川 | " | H 5. 1.22 | 106 | 6.65 |
| | 43 | 神 代 川 | 茅 場 川 | " | S47. 3.29 | 604 | 10.88 |
| | 44 | " | 神 代 川 | " | H 9. 6.24 | 1,367 | 33.32 |
| | 45 | 西 郷 川 | 上 木 場 川 | 瑞穂町 | S60.12.21 | 1,674 | 0.39 |
| | 46 | 松 江 川 | 松 江 川 | " | S53. 7.19 | 1,205 | 0.57 |
| | 47 | 船 津 川 | 船 津 川 | " | S35.12.14 | 2,609 | 1.30 |
| | 48 | 山 田 川 | 黒 仁 田 川 | 吾妻町 | S32.12.21 | 1,693 | 0.90 |
| | 49 | " | 牧 の 内 川 | " | S32.12.21 | 1,693 | 2.80 |
| | 50 | " | " | " | H 6.11.10 | 2,170 | 0.43 |
| | 51 | " | 長 谷 川 | " | S47. 8.15 | 1,463 | 15.12 |
| | 52 | 湯 田 川 | 湯 田 川 | " | S52. 9.13 | 1,270 | 1.67 |
| | 53 | " | " | " | H 9. 6.24 | 1,367 | 0.99 |
| | 54 | " | " | " | H10.12.14 | 2,131 | 0.78 |
| | 55 | 阿 母 山 川 | 大 久 保 川 | " | H11. 3.19 | 746 | 1.14 |

| 市町村 | 番号 | 河川名 | 溪流名 | 所 在 地 | 指 定 関 係 事 項 | | |
|-------|-----|---------|-----------|-------|-------------|-------|---------|
| | | | | | 告示年月日 | 告示番号 | 面積 (ha) |
| 雲 仙 市 | 56 | 千 鳥 川 | 野 平 川 | 愛野町 | S53. 1.25 | 55 | 1.10 |
| | 57 | 〃 | 〃 | 〃 | H 4. 3.13 | 629 | 2.37 |
| | 58 | 有 明 川 | 今 木 場 川 | 〃 | S47. 2. 14 | 190 | 5.60 |
| | 59 | 〃 | 〃 | 〃 | H 3. 4.11 | 1,216 | 1.02 |
| | 60 | 〃 | 木 場 川 | 〃 | S49. 5.23 | 804 | 2.25 |
| | 61 | 〃 | 小 無 田 川 | 〃 | S49. 5.23 | 804 | 2.45 |
| | 62 | 〃 | 〃 | 〃 | H14.12.13 | 1,100 | 0.54 |
| | 63 | 〃 | 桜 山 川 | 〃 | S52. 4.22 | 744 | 3.85 |
| | 64 | 千 々 石 川 | 千 々 石 川 | 千々石町 | S24.12. 2 | 907 | 0.70 |
| | 65 | 〃 | 〃 | 〃 | S42. 7.31 | 2,193 | 2.39 |
| | 66 | 〃 | 〃 | 〃 | S49. 5.23 | 804 | 2.88 |
| | 67 | 〃 | 上 峰 川 | 〃 | S25. 9.15 | 1,048 | 0.37 |
| | 68 | 〃 | 〃 | 〃 | S37.11.14 | 2,864 | 7.07 |
| | 69 | 〃 | 〃 | 〃 | H 6.11.10 | 2,170 | 0.54 |
| | 70 | 〃 | 飯 岳 川 | 〃 | S42. 5.26 | 1,596 | 5.70 |
| | 71 | 〃 (清水川) | 鳥 屋 平 川 | 〃 | S47.11.20 | 1,937 | 1.68 |
| | 72 | 古 賀 川 | 古 賀 川 | 小浜町 | H 8. 3.21 | 729 | 0.77 |
| | 73 | 黒 谷 川 | 黒 谷 川 | 〃 | H11. 9.24 | 1,765 | 1.88 |
| | 74 | 鬢 串 川 | 鬢 串 川 | 〃 | S51. 3. 5 | 249 | 2.52 |
| | 75 | 川 内 川 | 川 内 川 | 南串山町 | S47. 2.14 | 190 | 3.30 |
| | 76 | 平 松 川 | 平 松 川 | 小浜町 | H22.12.14 | 1,468 | 3.18 |
| | 77 | 石 合 川 | 石 合 川 | 〃 | H23.12. 7 | 1,257 | 2.90 |
| | 78 | 向 平 川 | 向 平 川 | 〃 | H25.11.27 | 1,144 | 1.58 |
| | 79 | 脇 の 谷 川 | 脇 の 谷 川 | 〃 | H30. 9.12 | 1,096 | 1.64 |
| | 80 | 浦 川 | 浦 川 | 〃 | R 1.11.18 | 788 | 1.35 |
| | 81 | 北村西台川 | 北村西台川 | 〃 | R 5. 6.28 | 610 | 1.60 |
| 南島原市 | 82 | 津 波 見 川 | 津 波 見 川 | 加津佐町 | S44. 3.13 | 553 | 3.10 |
| | 83 | 小 松 川 | 花 房 川 | 〃 | S47. 3.29 | 604 | 2.70 |
| | 84 | 〃 | 木 場 川 | 〃 | S48. 5.22 | 1,099 | 1.68 |
| | 85 | 堀 川 | 堀 川 | 〃 | S32. 9. 6 | 1,085 | 3.00 |
| | 86 | 〃 | 中 尾 川 | 〃 | S47. 3.29 | 604 | 2.70 |
| | 87 | 〃 | 山 口 川 | 〃 | S43. 2.16 | 198 | 4.26 |
| | 88 | 〃 | 登 竜 川 | 〃 | S52. 4.22 | 744 | 3.50 |
| | 89 | 〃 | 中 内 野 川 | 〃 | S59. 1.19 | 40 | 2.16 |
| | 90 | 貝 瀬 川 | 貝 瀬 川 | 口之津町 | S55. 5. 1 | 945 | 4.83 |
| | 91 | 〃 | 〃 | 〃 | H11. 3.19 | 746 | 1.13 |
| | 92 | 木 葉 川 | 木 葉 川 | 〃 | S63.10.21 | 2,048 | 0.78 |
| | 93 | 六 反 田 川 | 六 反 田 川 | 南有馬町 | S48. 5.22 | 1,099 | 3.08 |
| | 94 | 有 馬 川 | 高 江 川 | 北有馬町 | S47. 3.29 | 604 | 4.05 |
| | 95 | 〃 | 釘 山 川 | 〃 | S47. 3.29 | 604 | 3.25 |
| | 96 | 〃 | (釘 山 川) | 〃 | H 7. 2. 6 | 178 | 3.91 |
| | 97 | 〃 | 浦 口 川 | 〃 | S47. 3.29 | 604 | 1.35 |
| | 98 | 大 手 川 | 矢 櫃 川 | 〃 | S62.11. 2 | 1,854 | 0.78 |
| | 99 | 渡 瀬 川 | 渡 瀬 川 | 布津町 | H 6. 1.20 | 95 | 0.03 |
| | 100 | 深 江 川 | 深 江 川 | 深江町 | S52. 4.22 | 744 | 3.36 |
| | 101 | 〃 | 〃 | 〃 | S60.11. 6 | 1,473 | 0.38 |
| | 102 | 〃 | 梶 木 川 | 〃 | S47.11.20 | 1,937 | 3.36 |
| | 103 | 〃 | 中 の 間 川 | 〃 | S51. 3. 5 | 249 | 7.54 |
| | 104 | 〃 | 〃 | 〃 | H 5.11.24 | 2,209 | 3.68 |
| | 105 | 〃 | 〃 | 〃 | H 6. 1.20 | 95 | 3.10 |
| | 106 | 〃 | 内 野 川 | 〃 | H 6. 1.20 | 95 | 5.34 |
| | 107 | 馬 場 川 | 馬 場 川 | 〃 | S48. 5.22 | 1,099 | 2.78 |
| | | 計 | | 107箇所 | | | 887.99 |

(1 0) 長崎県災害危険区域の指定

長崎県告示 第 875号 平成6年9月9日付(島原市)

長崎県告示 第1,053号 平成6年11月11日付(島原市・深江町)

(1) 指定地の区域 中尾川 ・ 水無川地区

(2) 所在地

長崎県告示第875号

中尾川水系の砂防指定地(平成6年7月4日建設省告示第1556号第2号、第3号、及び第4号、昭和32年建設省告示第1408号、平成4年建設省告示第795号、平成6年建設省告示95号指定)内
・六ツ木橋の西側(上流部)の砂防指定地の区域

長崎県告示第1,053号

水無川水系の砂防指定地(平成6年7月4日建設省告示第1556号第1号指定)の中
・国道第57号線より西側(上流部)の砂防指定地の区域(平成5年長崎県告示685号及び
平成5年長崎県告示第907号で指定した土地の区域並びに深江町大野木場名の一部を除く)。

(3) (根拠法令等) 建築基準法第39条第1項

長崎県災害危険区域の指定等に関する条例第2条第1項第2号

指定の効果

安全確保のため、建築物(住居等)の建築が制限される。

(根拠法令等) 長崎県災害危険区域の指定等に関する条例第6号

がけ地移転(がけ地近接等危険住宅移転事業)、集団移転(防災集団移転促進事業)の適用が出来る。

(1 1) 急傾斜指定地一覧表

| 番号 | 指定区域名 | 所 在 地 | 告 示 関 係 事 項 | | | | 摘要 |
|----|---------|---------------|-------------|----------|---------|--------|----|
| | | | 告示年月日 | 告示番号 | 面積 (ha) | 人家 (戸) | |
| 1 | 田 端 | 雲 仙 市 愛 野 町 | S45. 9.22 | 第628 | 0.207 | 7 | |
| 2 | 本 下 | " | " | " | 0.013 | 6 | |
| | 本 下 | " | S63. 1.22 | 第38 | 0.33 | 9 | |
| 3 | 新 崎 | " | S45. 9.22 | 第628 | 0.28 | 12 | |
| 4 | 中 島 | " | " | " | 0.193 | 5 | |
| | 中 島 | " | H17. 3.31 | 第352号の33 | 0.11 | 3 | |
| 5 | 貝 森 | 南島原市有家町 | S45. 9.22 | 第628 | 0.55 | 11 | |
| | 貝 森 | " | S59. 1.17 | 第56 | 0.73 | 14 | |
| 6 | 栄 町 | 南島原市口之津町 | S45. 9.22 | 第628 | 0.078 | 5 | |
| 7 | 汐 入 崎 | 南島原市布津町 | " | " | 0.26 | 5 | |
| 8 | 中ノ場 (A) | 雲 仙 市 南 串 山 町 | S48. 8. 7 | 第640 | 0.36 | 12 | |
| 9 | 中ノ場 (B) | " | " | " | 0.66 | 10 | |
| 10 | 平 | " | " | " | 0.55 | 6 | |
| 11 | 田ノ平波戸 | " | " | " | 0.45 | 20 | |
| 12 | 西 平 | " | " | " | 1.9 | 37 | |
| 13 | 西 浜 | " | " | " | 1.5 | 8 | |
| 14 | 椎 木 川 | " | " | " | 1.2 | 8 | |
| 15 | 板 引 | 雲 仙 市 南 串 山 町 | S48. 8. 7 | 第640 | 2.8 | 10 | |
| 16 | 後 山 | " | " | " | 0.5 | 8 | |
| 17 | 境 ノ 尾 | 雲 仙 市 愛 野 町 | S57. 1.26 | 第86 | 0.56 | 6 | |
| 18 | 城 ノ 尾 | " | " | " | 0.658 | 5 | |
| 19 | 浜 | " | " | " | 1.0 | 8 | |

| 番号 | 指定区域名 | 所在地 | 告示関係事項 | | | | 摘要 |
|----|---------|---------------|-----------|----------|---------|--------|----|
| | | | 告示年月日 | 告示番号 | 面積 (ha) | 人家 (戸) | |
| 20 | 順 手 | " | S57.12.14 | 第1116 | 0.227 | 5 | |
| | 順 手 | " | H 4. 5.12 | 第541 | 0.027 | 1 | |
| 21 | 瀬 ノ 上 | 南島原市加津佐町 | S58. 2. 4 | 第114 | 0.491 | 6 | |
| 22 | 須 川 | 南島原市西有家町 | S58. 2.22 | 第195 | 0.410 | 12 | |
| 23 | 里 坊 | " | " | " | 1.461 | 11 | |
| 24 | 島ノ屋敷 | 雲 仙 市 小 浜 町 | S58. 3.15 | 第265 | 0.582 | 8 | |
| | 島ノ屋敷 | " | H10. 1.18 | 第65 | 0.250 | 15 | |
| 25 | 境ノ尾前 | 雲 仙 市 愛 野 町 | S59.11.20 | 第899 | 0.860 | 9 | |
| | 境ノ尾前 | " | H 3. 2. 1 | 第92 | 0.020 | 2 | |
| | 境ノ尾前 | " | H17. 3.31 | 第352号の32 | 0.190 | 7 | |
| 26 | 横 田 | 雲 仙 市 吾 妻 町 | S60. 2. 5 | 第95 | 0.800 | 11 | |
| 27 | 浜 小 路 | 南島原市有家町 | S63. 7.15 | 第639 | 0.320 | 6 | |
| 28 | 馬 場 | 雲 仙 市 吾 妻 町 | H 2. 5.29 | 第599 | 0.230 | 11 | |
| 29 | 岩 戸 | 雲 仙 市 瑞 穂 町 | H 2.10.30 | 第1015 | 0.160 | 5 | |
| 30 | 浜 方 | 雲 仙 市 小 浜 町 | " | 第1016 | 0.120 | 10 | |
| 31 | 小 牟 田 | 雲 仙 市 愛 野 町 | H 3. 2. 1 | 第93 | 0.710 | 11 | |
| 32 | 土 居 口 | " | " | 第94 | 0.140 | 5 | |
| 33 | 飛 子 | 雲 仙 市 小 浜 町 | H 4.12. 8 | 第1123 | 0.180 | 14 | |
| | 飛 子 | " | H15. 3. 7 | 第267 | 0.850 | 18 | |
| | 飛 子 | " | H17. 3.31 | 第352号の31 | 1.550 | 4 | |
| 34 | 火 泥 | 雲 仙 市 吾 妻 町 | H 4.12. 8 | 第1124 | 0.420 | 10 | |
| 35 | 早 崎 | 南島原市口之津町 | H 5. 1.12 | 第57 | 0.220 | 10 | |
| 36 | 新 町 | 雲 仙 市 愛 野 町 | H 6. 5.20 | 第564 | 0.400 | 11 | |
| 37 | 山 ノ 口 | " | " | 第563 | 0.460 | 5 | |
| 38 | 湯 之 崎 | 雲 仙 市 小 浜 町 | H 6. 6.24 | 第632 | 0.340 | 22 | |
| 39 | 田ノ河内向 | 雲 仙 市 南 串 山 町 | " | 第634 | 0.300 | 6 | |
| 40 | 早 崎 (2) | 南島原市口之津町 | H 7. 3. 3 | 第238 | 0.230 | 5 | |
| | 早 崎 (2) | " | H10. 7. 7 | 第857 | 0.040 | 4 | |
| 41 | 横 田 | 雲 仙 市 瑞 穂 町 | H 9. 3.14 | 第276 | 0.760 | 11 | |
| 42 | 金 浜 | 雲 仙 市 小 浜 町 | H 9. 4.15 | 第669 | 0.130 | 5 | |
| 43 | 上 木 場 | 雲 仙 市 瑞 穂 町 | H10. 1.20 | 第68 | 0.740 | 12 | |
| 44 | 野 平 | 雲 仙 市 愛 野 町 | H10. 8.14 | 第955 | 0.272 | 6 | |
| 45 | 南 大 泊 | 南島原市口之津町 | H12. 2.29 | 第238 | 0.360 | 15 | |
| 46 | 石 合 | 雲 仙 市 小 浜 町 | H13. 6. 1 | 第674 | 0.720 | 12 | |
| 47 | 西 川 向 | 南島原市南有馬町 | H14.11. 1 | 第1244 | 0.360 | 11 | |
| 48 | 飛子下光手 | 雲 仙 市 小 浜 町 | H13. 9. 4 | 第945 | 0.670 | 5 | |
| 49 | 潮 入 崎 | 南島原市布津町 | H14. 6.21 | 第803 | 0.410 | 5 | |
| 50 | 島ノ屋敷 | 雲 仙 市 小 浜 町 | H20. 9. 9 | 第818 | 0.170 | 1 | |
| 51 | 中ノ場 (3) | 雲 仙 市 南 串 山 町 | H25.11. 5 | 第1013 | 0.820 | 10 | |
| 52 | 飛子清水 | 雲 仙 市 小 浜 町 | H22. 3.12 | 第233 | 0.180 | 6 | |
| 53 | 蒲 河 | 南島原市有家町 | H25. 6.18 | 第670 | 0.180 | 5 | |
| 54 | 田 端 | 雲 仙 市 愛 野 町 | R 1. 7. 9 | 第122 | 0.100 | 2 | |
| 計 | | | 54箇所 | | 32.749 | 565 | |

9 . 福祉・保健

(1) 福祉の指標

| 市 町 村 名 | | | 島 原 市 | 雲 仙 市 | 南島原市 | 半 島 計 | 県 計 |
|---------|-------------------------|---------------|--------|--------|--------|---------|-----------|
| 世 帯 数 | | | 17,081 | 15,392 | 15,640 | 48,113 | 558,734 |
| 人 口 | | | 40,841 | 39,049 | 38,515 | 118,405 | 1,250,705 |
| 生活保護 | 世 帯 数 | R6.10.1 推計 | 396 | 462 | 272 | 1,130 | 20,019 |
| | 人 員 | | 468 | 523 | 305 | 1,296 | 24,664 |
| | 保 護 率 (%) | | 1.15 | 1.34 | 0.80 | 1.10 | 1.98 |
| 老人・介護福祉 | 65 歳 以 上 人 口 | R6.10.1 推計 | 15,488 | 14,663 | 16,880 | 47,031 | 430,952 |
| | 65歳以上人口比率 (%) | | 37.9 | 37.6 | 43.8 | 39.7 | 34.5 |
| | 老 人 ク ラ ブ 数 | R7.4.1 | 62 | 78 | 134 | 274 | 1,333 |
| 児童福祉 | 出 生 児 数 | R6 | 225 | 244 | 158 | 627 | 7,045 |
| | 保 育 所 入 所 児 数 | R7.4.1 | 897 | 794 | 719 | 2,410 | 21,123 |
| 障害者福祉 | 身 体 障 害 者 数 | R7.3.31 | 2,097 | 2,212 | 2,324 | 6,633 | 63,964 |
| | 障害者手当等受給者数 | R7.3.31 | 100 | 72 | 70 | 242 | 2,607 |
| | 知 的 障 害 者 数 | R7.3.31 | 574 | 666 | 621 | 1,861 | 17,247 |
| | 障害者支援施設等入所者数 (定 員) | R7.4.1 | 300 | 40 | 120 | 460 | 2,400 |
| | 精神保健福祉手帳所持者数 | R7.3.31 | 378 | 349 | 386 | 1,113 | 15,631 |
| 民生委員 | 民 生 委 員 児 童 委 員 数 | R7.3.31 | 107 | 136 | 146 | 389 | 3,439 |
| | 主 任 児 童 委 員 数 | | 14 | 14 | 16 | 44 | 343 |

(2) 医療提供体制

① 初期救急医療体制（在宅当番医制）

日曜・休日の初期救急医療体制として、開業医の在宅当番医制を2医師会で実施

《R6年度の実績》

- ・島原市医師会（島原市） 参加26施設（内科14、内科以外12）

上記施設の中から2施設（内科、整形外科等）が当番実施

- ・南高医師会（雲仙市、南島原市） 参加52施設（雲仙市30、南島原市22）

上記施設の中から4地区に分けて4施設が当番実施

② 二次救急医療体制（病院群輪番制）

二次救急医療体制として、長崎県島原病院ほか5病院が、半島東側と西側の2地域に分かれて3病院の輪番制で365日体制をとっている。

| 区域 | 市 | 施設名 | 経営主体 | 所在地 |
|----|------|----------|------------|----------------|
| 東側 | 島原市 | 長崎県島原病院 | 長崎県病院企業団 | 島原市下川尻町 7895 |
| | 島原市 | 柴田長庚堂病院 | 医療法人 | 島原市中堀町 68 |
| | 南島原市 | 泉川病院 | 医療法人 | 南島原市深江町丁 2405 |
| 西側 | 雲仙市 | 愛野記念病院 | 医療法人 | 雲仙市愛野町甲 3838-1 |
| | 雲仙市 | 公立小浜温泉病院 | 雲仙・南島原保健組合 | 雲仙市小浜町マリーナ 3-2 |
| | 南島原市 | 哲翁病院 | 医療法人 | 南島原市口之津町甲 1181 |

③ 救急告示病院

「救急病院等を定める省令」に基づき、相当の知識及び経験を有する医師を常時配置する等一定の要件を満たし「自ら救急業務に協力する」ことを申し出て県が認定・告示した施設

| 市 | 施設名 | 経営主体 | 所在地 | 当初認定日 |
|------|----------|------------|----------------|----------|
| 島原市 | 長崎県島原病院 | 長崎県病院企業団 | 島原市下川尻町 7895 | H21.4.1 |
| 南島原市 | 泉川病院 | 医療法人 | 南島原市深江町丁 2405 | H4.9.4 |
| 雲仙市 | 愛野記念病院 | 医療法人 | 雲仙市愛野町甲 3838-1 | H11.3.29 |
| 雲仙市 | 公立小浜温泉病院 | 雲仙・南島原保健組合 | 雲仙市小浜町マリーナ 3-2 | H14.3.1 |
| 島原市 | 柴田長庚堂病院 | 医療法人 | 島原市中堀町 68 | H11.6.24 |

④ 医療施設等の概況

(ア) 施設数・病床数

令和7年4月1日現在

| 市 | 病 院 | | | | | | | |
|------|-----|-------------|-----|----|----|-----|-----|-------|
| | 施設数 | | 病床数 | | | | | |
| | | 療養病床を有する施設数 | 精神 | 感染 | 結核 | 療養 | 一般 | 合計 |
| 島原市 | 9 | 5 | 340 | 4 | 0 | 294 | 354 | 992 |
| 雲仙市 | 3 | 3 | 204 | 0 | 0 | 134 | 265 | 603 |
| 南島原市 | 4 | 3 | 30 | 0 | 0 | 230 | 163 | 423 |
| 計 | 16 | 11 | 574 | 4 | 0 | 658 | 782 | 2,018 |

令和7年4月1日現在

| 市 | 一般診療所 | | | | | | | 歯科診療所 | |
|------|-------|----|------|-----|-----|-----|---|-------|---------------|
| | 施設数 | | | | 病床数 | | | 施設数 | 病床数 (療養以外) |
| | 無床 | 有床 | 療養以外 | | 療養 | | | | |
| | | | 病床数 | | 病床数 | 施設数 | | | |
| 島原市 | 39 | 30 | 9 | 164 | 145 | 19 | 1 | 28 | 0 |
| 雲仙市 | 36 | 31 | 5 | 59 | 55 | 4 | 1 | 18 | 0 |
| 南島原市 | 28 | 23 | 5 | 79 | 79 | 0 | 0 | 20 | 0 |
| 計 | 103 | 84 | 19 | 302 | 279 | 23 | 2 | 66 | 0 |

人口 10 万人対

| 市 | 人口 | 病 院 | | 一般診療所 | | 歯科 |
|------|---------|------|---------|-------|-------|------|
| | | 施設数 | 病床数 | 施設数 | 病床数 | 施設数 |
| 島原市 | 40,424 | 22.3 | 2,454.0 | 96.5 | 405.7 | 69.3 |
| 雲仙市 | 38,739 | 7.7 | 1,556.6 | 92.9 | 152.3 | 46.5 |
| 南島原市 | 38,021 | 10.5 | 1,112.5 | 73.6 | 207.8 | 52.6 |
| 計 | 117,184 | 13.7 | 1,722.1 | 87.9 | 257.7 | 56.3 |

※人口：長崎県統計課 異動人口集計表（令和7年4月1日現在）による。

(イ) 医療施設従事者数 令和4年12月31日現在

| | 人数 | 10 万対 (人) |
|------|-------|-----------|
| 医師 | 236 | 192.2 |
| 歯科医師 | 105 | 85.5 |
| 薬剤師 | 194 | 158.0 |
| 助産師 | 22 | 17.9 |
| 看護師 | 1,409 | 1,147.6 |
| 准看護師 | 820 | 667.9 |

※資料：医師・歯科医師・薬剤師統計、医療人材対策室資料による。

※人口：人口推計（令和4年10月1日現在）による。

(3) 食品衛生・生活衛生対策

食品衛生関係営業許可施設数 (旧食品衛生法)

令和7年3月末日現在

| | 営業施設数 | | | |
|------------------------|-------|-----|-----|------|
| | 総数 | 島原市 | 雲仙市 | 南島原市 |
| 飲食店営業 | 420 | 188 | 122 | 110 |
| 菓子製造業 | 63 | 24 | 18 | 21 |
| 乳処理業 | 0 | 0 | 0 | 0 |
| 特別牛乳搾取処理業 | 0 | 0 | 0 | 0 |
| 乳製品製造業 | 2 | 2 | 0 | 0 |
| 集乳業 | 4 | 0 | 2 | 2 |
| 魚介類販売業 | 42 | 13 | 14 | 15 |
| 魚介類競り売り営業 | 2 | 0 | 1 | 1 |
| 魚肉練り製品製造業 | 6 | 0 | 5 | 1 |
| 食品の冷凍または冷蔵業 | 13 | 2 | 7 | 4 |
| かん詰またはびん詰食品製造業 | 3 | 1 | 0 | 2 |
| 喫茶店営業 | 40 | 14 | 13 | 13 |
| あん類製造業 | 0 | 0 | 0 | 0 |
| アイスクリーム類製造業 | 10 | 2 | 5 | 3 |
| 食肉処理業 | 8 | 2 | 4 | 2 |
| 食肉販売業 | 33 | 14 | 11 | 8 |
| 食肉製品製造業 | 2 | 1 | 1 | 0 |
| 乳酸菌飲料製造業 | 0 | 0 | 0 | 0 |
| 食用油脂製造業 | 1 | 0 | 1 | 0 |
| マーガリン又はショートニング製造業 | 0 | 0 | 0 | 0 |
| みそ製造業 | 9 | 5 | 3 | 1 |
| しょうゆ製造業 | 1 | 1 | 0 | 0 |
| ソース類製造業 | 0 | 0 | 0 | 0 |
| 酒類製造業 | 3 | 1 | 0 | 2 |
| 豆腐製造業 | 5 | 1 | 2 | 2 |
| 納豆製造業 | 0 | 0 | 0 | 0 |
| 麺類製造業 | 130 | 6 | 3 | 121 |
| そうざい製造業 | 38 | 14 | 13 | 11 |
| 添加物製造業(規格が定められたものに限る。) | 0 | 0 | 0 | 0 |
| 食品の放射線照射業 | 0 | 0 | 0 | 0 |
| 清涼飲料水製造業 | 3 | 2 | 0 | 1 |
| 冰雪製造業 | 0 | 0 | 0 | 0 |
| 計 | 838 | 293 | 225 | 320 |

食品衛生関係営業許可施設数（改正食品衛生法）

令和7年3月末日現在

| | 営業施設数 | | | |
|----------------|-------|-----|-----|------|
| | 総数 | 島原市 | 雲仙市 | 南島原市 |
| 飲食店営業 | 756 | 329 | 251 | 176 |
| 調理の機能を有する自動販売機 | 12 | 7 | 2 | 3 |
| 食肉販売業 | 40 | 17 | 14 | 9 |
| 魚介類販売業 | 60 | 21 | 18 | 21 |
| 魚介類競り売り営業 | 7 | 2 | 0 | 5 |
| 集乳業 | 0 | 0 | 0 | 0 |
| 乳処理業 | 1 | 1 | 0 | 0 |
| 特別牛乳搾取処理業 | 0 | 0 | 0 | 0 |
| 食肉処理業 | 16 | 9 | 3 | 4 |
| 食品の放射線照射業 | 0 | 0 | 0 | 0 |
| 菓子製造業 | 125 | 42 | 52 | 31 |
| アイスクリーム類製造業 | 4 | 2 | 2 | 0 |
| 乳製品製造業 | 2 | 1 | 1 | 0 |
| 清涼飲料水製造業 | 7 | 3 | 3 | 1 |
| 食肉製品製造業 | 5 | 2 | 2 | 1 |
| 水産製品製造業 | 43 | 3 | 29 | 11 |
| 冰雪製造業 | 1 | 0 | 0 | 1 |
| 液卵製造業 | 2 | 1 | 1 | 0 |
| 食用油脂製造業 | 4 | 0 | 1 | 3 |
| みそ又はしょうゆ製造業 | 8 | 4 | 1 | 3 |
| 酒類製造業 | 7 | 0 | 3 | 4 |
| 豆腐製造業 | 10 | 1 | 7 | 2 |
| 納豆製造業 | 0 | 0 | 0 | 0 |
| 麺類製造業 | 159 | 6 | 5 | 148 |
| そうざい製造業 | 54 | 19 | 17 | 18 |
| 複合型そうざい製造業 | 0 | 0 | 0 | 0 |
| 冷凍食品製造業 | 18 | 8 | 4 | 6 |
| 複合型冷凍食品製造業 | 1 | 0 | 1 | 0 |
| 漬物製造業 | 19 | 7 | 8 | 4 |
| 密封包装食品製造業 | 14 | 7 | 4 | 3 |
| 食品の小分け業 | 43 | 4 | 5 | 34 |
| 添加物製造業 | 1 | 1 | 0 | 0 |
| 臨時営業 | 292 | 117 | 93 | 82 |
| 計 | 1,711 | 614 | 527 | 570 |

生活衛生関係施設数

令和7年3月末日現在

| 区分 | | 許可・検査確認施設数 | | | |
|---------|-------|------------|-----|-----|------|
| | | 総数 | 島原市 | 雲仙市 | 南島原市 |
| 旅館業 | ホテル旅館 | 77 | 16 | 50 | 11 |
| | 簡易宿所 | 174 | 5 | 13 | 156 |
| | 下宿 | 0 | 0 | 0 | 0 |
| | 小計 | 251 | 21 | 63 | 167 |
| 公衆浴場 | 一般 | 4 | 0 | 4 | 0 |
| | その他 | 77 | 13 | 46 | 18 |
| | 小計 | 81 | 13 | 50 | 18 |
| 興行場 | 映画館 | 2 | 2 | 0 | 0 |
| | その他 | 2 | 1 | 0 | 1 |
| | 小計 | 4 | 3 | 0 | 1 |
| 理容所 | | 167 | 52 | 54 | 61 |
| 美容所 | | 370 | 143 | 116 | 111 |
| クリーニング所 | 処理 | 36 | 16 | 7 | 13 |
| | 取次 | 46 | 22 | 10 | 14 |
| | 無店舗 | 0 | 0 | 0 | 0 |
| | 小計 | 82 | 38 | 17 | 27 |
| 計 | | 955 | 270 | 300 | 385 |

(4) 医薬品等安全対策

薬局、医薬品販売業者数

令和7年3月末日現在

令和7年6月末現在

| | | | 許可届出施設数 | | | |
|------|--------|----------|---------|-----|-----|------|
| | | | 総数 | 島原市 | 雲仙市 | 南島原市 |
| 医薬品 | 薬局 | | 60 | 30 | 17 | 13 |
| | 製造業 | 専業 | 0 | 0 | 0 | 0 |
| | | 薬局 | 0 | 0 | 0 | 0 |
| | 製造販売業 | 薬局 | 0 | 0 | 0 | 0 |
| | 店舗販売業 | | 41 | 15 | 12 | 14 |
| | 卸売販売業 | | 8 | 7 | 1 | 0 |
| | 薬種商販売業 | | 0 | 0 | 0 | 0 |
| | 特例販売業 | | 0 | 0 | 0 | 0 |
| | 配置販売業 | | 8 | 2 | 6 | 0 |
| 小計 | | | 117 | 54 | 36 | 27 |
| 医療機器 | 製造業 | | 2 | 2 | 0 | 0 |
| | 修理業 | | 1 | 1 | 0 | 0 |
| | 製造販売業 | | 0 | 0 | 0 | 0 |
| | 販売業 | 高度管理医療機器 | 72 | 46 | 11 | 15 |
| | | 管理医療機器 | 285 | 113 | 81 | 91 |
| | 貸与業 | 高度管理医療機器 | 18 | 15 | 2 | 1 |
| | | 管理医療機器 | 13 | 8 | 2 | 3 |
| | 小計 | | | 391 | 185 | 96 |
| 合計 | | | 508 | 239 | 132 | 137 |

毒物劇物製造・販売業者等数

令和7年3月末日現在

| | | 指定・許可・登録・届出施設数 | | | |
|-----------|-------|----------------|-----|-----|------|
| | | 総数 | 島原市 | 雲仙市 | 南島原市 |
| 製造業 | | 0 | 0 | 0 | 0 |
| 販売業 | 一般 | 43 | 20 | 10 | 13 |
| | 農業用品目 | 41 | 10 | 15 | 16 |
| | 特定品目 | 0 | 0 | 0 | 0 |
| | 小計 | 84 | 30 | 25 | 29 |
| 特定毒物研究者 | | 0 | 0 | 0 | 0 |
| 特定毒物使用者 | | 2 | 0 | 0 | 2 |
| 要届出業務上取扱者 | | 0 | 0 | 0 | 0 |
| 合計 | | 86 | 30 | 25 | 31 |

麻薬等取扱施設数

令和7年3月末日現在

| | | | 施設数 | | | |
|------|----------|----|-----|-----|-----|------|
| | | | 総数 | 島原市 | 雲仙市 | 南島原市 |
| 麻薬 | 病院 | | 16 | 9 | 3 | 4 |
| | 一般診療所 | | 42 | 17 | 12 | 13 |
| | 歯科診療所 | | 1 | 0 | 0 | 1 |
| | 飼育動物診療施設 | | 3 | 2 | 1 | 0 |
| | 卸売業 | | 3 | 3 | 0 | 0 |
| | 小売業 | | 52 | 26 | 15 | 11 |
| | 小計 | | 117 | 57 | 31 | 29 |
| 覚せい剤 | 取扱者 | | 3 | 3 | 0 | 0 |
| | 病院・診療所 | | 199 | 83 | 62 | 54 |
| | 薬局 | | 60 | 30 | 17 | 13 |
| | 小計 | | 262 | 116 | 79 | 67 |
| 向精神薬 | 卸売業者 | 薬局 | 60 | 30 | 17 | 13 |
| | | 一般 | 5 | 5 | 0 | 0 |
| | 小売業者 | | 0 | 0 | 0 | 0 |
| | 病院・診療所 | | 199 | 83 | 62 | 54 |
| | 試験研究施設 | | 0 | 0 | 0 | 0 |
| | 小計 | | 264 | 118 | 79 | 67 |
| | 合計 | | | 643 | 291 | 189 |

*「覚せい剤原料」及び「向精神薬」の項目の数値には「飼育動物診療施設」の施設数も含む

(5) 環境保全廃棄物対策

汚水処理人口普及率

令和7年3月末日現在

| | | | | 合計 | 島原市 | 雲仙市 | 南島原市 |
|----------------|-------------|--------------|------|---------|--------|--------|--------|
| 行政人口（住民基本台帳人口） | | | | 122,276 | 41,603 | 40,416 | 40,257 |
| 集合処理 | 下水道 | | | 18,562 | 0 | 13,311 | 5,251 |
| | コミュニティ・プラント | | | 951 | 466 | 0 | 485 |
| | 浄化槽 | 集落排水 処理施設 | 農業集落 | 5,869 | 0 | 5,235 | 634 |
| | | | 漁業集落 | 288 | 0 | 0 | 288 |
| 個別処理 | 一般 | | | 50,351 | 23,814 | 10,733 | 15,804 |
| | その他 | | | 0 | 0 | 0 | 0 |
| 汚水処理人口計（人） | | | | 76,021 | 24,280 | 29,279 | 22,462 |
| 汚水処理人口普及率（％） | | | | 62.2 | 58.4 | 72.4 | 55.8 |

一般廃棄物処理施設

令和7年3月末日現在

| | | 施設数 | | | |
|------------------------|------------|-----|-----|-----|------|
| | | 総数 | 島原市 | 雲仙市 | 南島原市 |
| 中間 処 理 施 設 | ごみ処理(焼却)施設 | 1 | 0 | 0 | 1 |
| | 粗大ごみ処理施設 | 0 | 0 | 0 | 0 |
| | 資源化施設 | 0 | 0 | 0 | 0 |
| | ストックヤード | 0 | 0 | 0 | 0 |
| | その他 | 0 | 0 | 0 | 0 |
| | 小計 | 1 | 0 | 0 | 1 |
| 最終処分場 | | 1 | 1 | 0 | 0 |
| し尿処理施設 | | 3 | 1 | 1 | 1 |
| 合計 | | 5 | 2 | 1 | 2 |

※ 民間の一般廃棄物処理施設及びコミュニティ・プラントを除く。

産業廃棄物処理業者数

令和7年3月末日現在

| 許可業者数 | | | | |
|----------|-----|-----|-----|------|
| | 総数 | 島原市 | 雲仙市 | 南島原市 |
| 収集運搬業者 | 139 | 45 | 44 | 50 |
| 特管収集運搬業者 | 3 | 2 | 1 | 0 |
| 処分業者 | 18 | 7 | 5 | 6 |
| 特管処分業者 | 0 | 0 | 0 | 0 |
| 合計 | 160 | 54 | 50 | 56 |

大気汚染防止法による届出事業場等数

令和7年3月末日現在

| | 総数 | 島原市 | 雲仙市 | 南島原市 |
|--------------|----|-----|-----|------|
| ばい煙発生施設 | 89 | 34 | 40 | 15 |
| 水銀排出施設 | 3 | 0 | 2 | 1 |
| 一般粉じん発生施設 | 5 | 2 | 0 | 3 |
| 特定粉じん発生施設 | 0 | 0 | 0 | 0 |
| 揮発性有機化合物排出施設 | 0 | 0 | 0 | 0 |
| 合計 | 97 | 36 | 42 | 19 |

水質汚濁防止法による届出特定事業場数

令和7年3月末日現在

| 番号 | 名称 | 総数 | 島原市 | 雲仙市 | 南島原市 |
|------|---------------|-----|-----|-----|------|
| 1-2 | 畜産農業又はサーブス業 | 246 | 56 | 108 | 82 |
| 2 | 畜産食料品製造業 | 20 | 9 | 6 | 5 |
| 3 | 水産食料品製造業 | 50 | 10 | 35 | 5 |
| 4 | 野菜・果実保存食料品製造業 | 127 | 34 | 49 | 44 |
| 5 | みそ・醤油等製造業 | 16 | 7 | 4 | 5 |
| 7 | 砂糖製造業 | 1 | 0 | 1 | 0 |
| 8 | パン・菓子製造・製あん業 | 0 | 0 | 0 | 0 |
| 9 | 米菓・こうじ製造業 | 0 | 0 | 0 | 0 |
| 10 | 飲料製造業 | 13 | 4 | 4 | 5 |
| 11 | 動物系飼料・肥料製造業 | 1 | 0 | 1 | 0 |
| 12 | 動植物油脂製造業 | 3 | 0 | 1 | 2 |
| 16 | 麺類製造業 | 12 | 3 | 2 | 7 |
| 17 | 豆腐・煮豆製造業 | 20 | 3 | 12 | 5 |
| 18-2 | 冷凍調理食品製造業 | 8 | 4 | 3 | 1 |
| 19 | 繊維製品製造業 | 4 | 1 | 3 | 0 |
| 23-2 | 新聞・出版・印刷・製版業 | 0 | 0 | 0 | 0 |
| 46 | 有機化学工業製品製造業 | 0 | 0 | 0 | 0 |
| 53 | ガラス又はガラス製品製造業 | 0 | 0 | 0 | 0 |
| 54 | セメント製品製造業 | 3 | 1 | 1 | 1 |
| 55 | 生コンクリート製造業 | 19 | 6 | 6 | 7 |
| 58 | 窯業原料精製業 | 0 | 0 | 0 | 0 |
| 59 | 砕石業 | 0 | 0 | 0 | 0 |
| 62 | 非鉄金属製造業 | 0 | 0 | 0 | 0 |
| 63 | 金属製品・機械器具製造業 | 0 | 0 | 0 | 0 |
| 64-2 | 浄水施設 | 0 | 0 | 0 | 0 |
| 65 | 酸・アルカリ表面処理施設 | 1 | 1 | 0 | 0 |
| 66 | 電気メッキ施設 | 0 | 0 | 0 | 0 |
| 66-3 | 旅館業 | 253 | 23 | 61 | 169 |
| 66-4 | 共同調理場 | 7 | 1 | 2 | 4 |
| 66-5 | 弁当仕出屋・弁当製造業 | 1 | 0 | 0 | 1 |
| 66-6 | 飲食店 | 10 | 3 | 7 | 0 |
| 67 | 洗濯業 | 36 | 13 | 9 | 14 |
| 68 | 写真現像業 | 11 | 5 | 3 | 3 |
| 68-2 | 病院 | 0 | 0 | 0 | 0 |
| 69 | と畜業・死亡獣畜取扱業 | 1 | 0 | 1 | 0 |
| 70-2 | 自動車分解整備事業 | 2 | 1 | 1 | 0 |
| 71 | 自動式車両洗浄施設 | 63 | 30 | 17 | 16 |
| 71-2 | 試験・研究機関 | 12 | 8 | 3 | 1 |
| 71-3 | 一般廃棄物処理施設 | 1 | 0 | 0 | 1 |
| 71-4 | 産業廃棄物処理施設 | 0 | 0 | 0 | 0 |
| 72 | し尿処理施設 | 29 | 13 | 7 | 9 |
| 73 | 下水道終末処理施設 | 6 | 0 | 4 | 2 |
| 74 | 特定事業場の排水処理施設 | 5 | 2 | 1 | 2 |
| 合計 | | 981 | 238 | 352 | 391 |

1事業場において複数の特定施設又は複数の特定事業を行う場合は、主な事業について計上する。

番号とは、水質汚濁防止法施行令別表第1に掲げる特定施設の番号である。

(6) 健康対策

結核登録者

(令和6年末現在)

| | | | | 島原市 | 雲仙市 | 南島原市 | 合計 |
|---------------------|-------------|---------|-------------|-------|-------|-------|--------|
| 登録患者数 | 活動性結核 | 肺結核活動性 | 登録時喀痰塗抹陽性 | 1 | 1 | 1 | 3 |
| | | | 登録時その他結核菌陽性 | 0 | 2 | 1 | 3 |
| | | | 登録時菌陰性・その他 | 0 | 0 | 0 | 0 |
| | | 肺外結核活動性 | | 2 | 1 | 1 | 4 |
| | 不活動性結核 | | 8 | 9 | 4 | 21 | |
| | 活動性不明 | | 0 | 0 | 0 | 0 | |
| | 患者数(合計) | | 11 | 13 | 7 | 31 | |
| (別掲) | 潜在性結核患者数 | | 1 | 0 | 0 | 1 | |
| 人口(2024 年 10 月 1 日) | | | | 40841 | 39049 | 38515 | 118405 |
| 有病率 | | | | 7.3 | 10.2 | 7.8 | 8.4 |
| 新登録患者 | 患者数 | | | 5 | 5 | 7 | 17 |
| | 罹患率(10 万人対) | | | 12.2 | 12.8 | 18.2 | 14.4 |

感染症患者の発生状況

(令和6年度)

| 類型別 | 疾患名 | 発生届出件数 | 疫学調査件数 |
|-------|----------------------------------------------------------------------------------------|--------|--------|
| 一類感染症 | | | |
| 二類感染症 | 結核(17) | 19 | 19 |
| 三類感染症 | 腸管出血性大腸菌感染症(10) | 7 | 10 |
| 四類感染症 | レジオネラ症(2)、重症熱性血小板減少症候群(2)、つつが虫病(2)、日本紅斑熱(1) | 3 | 7 |
| 五類感染症 | カルバペネム耐性腸内細菌感染症(6)、劇症型溶血性レンサ球菌感染症(1)、梅毒(2)、百日咳(7)、急性脳炎(1)、インフルエンザ(10)、新型コロナウイルス感染症(27) | 9 | 9 |

給食施設数

(令和6年度)

| 施設の 種類 市町 | 学校 | 病院 | 介護老人保健施設 | 介護医療院 | 老人福祉施設 | 児童福祉施設 | 社会福祉施設 | 事業所 | 寄宿舍 | 矯正施設 | 自衛隊 | 一般給食センター | その他 | 合計 |
|---------------------|----|----|----------|-------|--------|--------|--------|-----|-----|------|-----|----------|-----|-----|
| 島原市 | 7 | 9 | 2 | 1 | 11 | 25 | 5 | 1 | 0 | 0 | 0 | 0 | 14 | 75 |
| 雲仙市 | 3 | 3 | 3 | 0 | 23 | 27 | 6 | 1 | 1 | 0 | 0 | 0 | 6 | 73 |
| 南島原市 | 2 | 4 | 3 | 1 | 21 | 30 | 8 | 0 | 1 | 0 | 0 | 0 | 11 | 81 |
| 合計 | 12 | 16 | 8 | 2 | 55 | 82 | 19 | 2 | 2 | 0 | 0 | 0 | 31 | 229 |

特定医療費（指定難病）受給者証認定者数

(令和6年度)

| 疾病番号 | 疾患名 | 島原市 | 雲仙市 | 南島原市 | 総計 | 疾病番号 | 疾患名 | 島原市 | 雲仙市 | 南島原市 | 総計 |
|------|------------------------------|-----|-----|------|-----|------|----------------------|-----|-----|------|------|
| 001 | 球脊髄性筋萎縮症 | 0 | 0 | 0 | 0 | 075 | クッシング病 | 1 | 1 | 0 | 2 |
| 002 | 筋萎縮性側索硬化症 | 2 | 4 | 1 | 7 | 077 | 下垂体性成長ホルモン分泌亢進症 | 2 | 2 | 0 | 4 |
| 003 | 脊髄性筋萎縮症 | 2 | 0 | 1 | 3 | 078 | 下垂体前葉機能低下症 | 4 | 5 | 2 | 11 |
| 005 | 進行性核上性麻痺 | 40 | 19 | 11 | 70 | 079 | 家族性高コレステロール血症(ホモ接合体) | 0 | 0 | 1 | 1 |
| 006 | パーキンソン病 | 112 | 58 | 100 | 270 | 082 | 先天性副腎低形成症 | 1 | 0 | 0 | 1 |
| 007 | 大脳皮質基底核変性症 | 4 | 2 | 0 | 6 | 084 | サルコイドーシス | 13 | 5 | 11 | 29 |
| 010 | シャルコー・マリー・トゥース病 | 2 | 0 | 0 | 2 | 085 | 特発性間質性肺炎 | 11 | 12 | 19 | 42 |
| 011 | 重症筋無力症 | 15 | 5 | 12 | 32 | 086 | 肺動脈性肺高血圧症 | 4 | 3 | 2 | 9 |
| 013 | 多発性硬化症 / 視神経脊髄炎 | 5 | 6 | 15 | 26 | 088 | 慢性血栓性肺高血圧症 | 1 | 4 | 4 | 9 |
| 014 | 慢性炎症性脱髄性多発神経炎 / 多発性運動ニューロパチー | 2 | 2 | 1 | 5 | 090 | 網膜色素変性症 | 22 | 16 | 11 | 49 |
| 017 | 多系統萎縮症 | 4 | 4 | 5 | 13 | 091 | バッド・キアリ症候群 | 0 | 0 | 0 | 0 |
| 018 | 脊髄小脳変性症(多系統萎縮症を除く。) | 20 | 32 | 27 | 79 | 092 | 特発性門脈圧亢進症 | 0 | 0 | 1 | 1 |
| 019 | ライソゾーム病 | 1 | 0 | 0 | 1 | 093 | 原発性胆汁性胆管炎 | 5 | 1 | 6 | 12 |
| 020 | 副腎白質ジストロフィー | 0 | 0 | 0 | 0 | 094 | 原発性硬化性胆管炎 | 1 | 0 | 0 | 1 |
| 021 | ミトコンドリア病 | 0 | 1 | 1 | 2 | 095 | 自己免疫性肝炎 | 1 | 3 | 0 | 4 |
| 022 | もやもや病 | 7 | 4 | 3 | 14 | 096 | クローン病 | 17 | 13 | 11 | 41 |
| 023 | プリオン病 | 0 | 0 | 1 | 1 | 097 | 潰瘍性大腸炎 | 29 | 41 | 42 | 112 |
| 026 | HTLV-1関連脊髄症 | 0 | 1 | 3 | 4 | 098 | 好酸球性消化管疾患 | 2 | 0 | 3 | 5 |
| 028 | 全身性アミロイドーシス | 4 | 9 | 3 | 16 | 108 | TNF受容体関連周期性症候群 | 1 | 0 | 0 | 1 |
| 034 | 神経線維腫症 | 0 | 3 | 2 | 5 | 113 | 筋ジストロフィー | 1 | 0 | 1 | 2 |
| 035 | 天疱瘡 | 1 | 1 | 3 | 5 | 117 | 脊髄空洞症 | 1 | 1 | 1 | 3 |
| 036 | 表皮水疱症 | 1 | 1 | 1 | 3 | 120 | 遺伝性ジストニア | 0 | 0 | 1 | 1 |
| 037 | 膿疱性乾癬(汎発型) | 1 | 0 | 1 | 2 | 127 | 前頭側頭葉変性症 | 0 | 2 | 1 | 3 |
| 040 | 高安静脈炎 | 2 | 3 | 0 | 5 | 144 | レノックス・ガスター症候群 | 3 | 0 | 1 | 4 |
| 041 | 巨細胞性動脈炎 | 0 | 2 | 3 | 5 | 145 | ウェスト症候群 | 1 | 0 | 0 | 1 |
| 042 | 結節性多発動脈炎 | 1 | 1 | 1 | 3 | 158 | 結節性硬化症 | 0 | 0 | 1 | 1 |
| 043 | 顕微鏡的多発血管炎 | 6 | 6 | 7 | 19 | 160 | 先天性魚鱗癬 | 3 | 0 | 0 | 3 |
| 044 | 多発血管炎性肉芽腫症 | 3 | 3 | 4 | 10 | 162 | 類天疱瘡(後天性表皮水疱症を含む) | 1 | 0 | 0 | 1 |
| 045 | 好酸球性多発血管炎性肉芽腫症 | 3 | 0 | 4 | 7 | 163 | 特発性後天性全身性無汗症 | 0 | 0 | 1 | 1 |
| 046 | 悪性関節リウマチ | 3 | 3 | 8 | 14 | 166 | 弾性線維性仮性黄色腫 | 1 | 0 | 0 | 1 |
| 047 | バージャー病 | 0 | 1 | 1 | 2 | 171 | ウィルソン病 | 0 | 1 | 1 | 2 |
| 048 | 原発性抗リン脂質抗体症候群 | 1 | 3 | 1 | 5 | 195 | ヌーナン症候群 | 1 | 0 | 0 | 1 |
| 049 | 全身性エリテマトーデス | 28 | 23 | 31 | 82 | 207 | 総動脈幹遺残症 | 1 | 0 | 0 | 1 |
| 050 | 皮膚筋炎 / 多発性筋炎 | 18 | 9 | 13 | 40 | 212 | 三尖弁閉鎖症 | 0 | 1 | 0 | 1 |
| 051 | 全身性強皮症 | 15 | 7 | 20 | 42 | 213 | 心室中隔欠損を伴わない肺動脈閉鎖症 | 1 | 0 | 0 | 1 |
| 052 | 混合性結合組織病 | 1 | 3 | 9 | 13 | 214 | 心室中隔欠損を伴う肺動脈閉鎖症 | 0 | 1 | 0 | 1 |
| 053 | シェーグレン症候群 | 5 | 6 | 4 | 15 | 215 | ファロー四徴症 | 1 | 1 | 1 | 3 |
| 054 | 成人発症スチル病 | 2 | 0 | 3 | 5 | 220 | 急速進行性糸球体腎炎 | 0 | 1 | 0 | 1 |
| 055 | 再発性多発軟骨炎 | 0 | 1 | 0 | 1 | 221 | 抗糸球体基底膜腎炎 | 0 | 0 | 1 | 1 |
| 056 | ベーチェット病 | 5 | 4 | 2 | 11 | 222 | 一次性ネフローゼ症候群 | 2 | 7 | 7 | 16 |
| 057 | 特発性拡張型心筋症 | 9 | 12 | 10 | 31 | 223 | 一次性膜性増殖性糸球体腎炎 | 1 | 1 | 1 | 3 |
| 058 | 肥大型心筋症 | 1 | 3 | 5 | 9 | 224 | 紫斑病性腎炎 | 0 | 0 | 1 | 1 |
| 060 | 再生不良性貧血 | 2 | 2 | 2 | 6 | 226 | 間質性膀胱炎(ハンナ型) | 1 | 2 | 2 | 5 |
| 061 | 自己免疫性溶血性貧血 | 0 | 0 | 1 | 1 | 227 | オスラー病 | 0 | 1 | 0 | 1 |
| 062 | 発作性夜間ヘモグロビン尿症 | 1 | 0 | 0 | 1 | 229 | 肺胞蛋白症(自己免疫性又は先天性) | 0 | 1 | 1 | 2 |
| 063 | 免疫性血小板減少症 | 3 | 4 | 6 | 13 | 235 | 副甲状腺機能低下症 | 0 | 0 | 1 | 1 |
| 064 | 血栓性血小板減少性紫斑病 | 1 | 0 | 0 | 1 | 238 | ビタミンD抵抗性くる病 / 骨軟化症 | 0 | 1 | 0 | 1 |
| 065 | 原発性免疫不全症候群 | 0 | 1 | 1 | 2 | 246 | メチルマロン酸血症 | 0 | 1 | 0 | 1 |
| 066 | IgA腎症 | 4 | 9 | 5 | 18 | 266 | 家族性地中海熱 | 3 | 2 | 1 | 6 |
| 067 | 多発性嚢胞腎 | 4 | 3 | 4 | 11 | 271 | 強直性脊椎炎 | 3 | 0 | 1 | 4 |
| 068 | 黄色靨帯骨化症 | 5 | 7 | 8 | 20 | 283 | 後天性赤芽球癆 | 0 | 0 | 0 | 0 |
| 069 | 後縦靨帯骨化症 | 16 | 23 | 17 | 56 | 288 | 自己免疫性後天性凝固因子欠乏症 | 0 | 0 | 1 | 1 |
| 070 | 広範脊柱管狭窄症 | 6 | 11 | 14 | 31 | 289 | クロンカイト・カナダ症候群 | 0 | 1 | 0 | 1 |
| 071 | 特発性大腿骨頭壊死症 | 5 | 15 | 10 | 30 | 298 | 遺伝性膀胱炎 | 0 | 0 | 1 | 1 |
| 072 | 下垂体性ADH分泌異常症 | 1 | 3 | 0 | 4 | 300 | IgG4関連疾患 | 1 | 2 | 3 | 6 |
| 073 | 下垂体性TSH分泌亢進症 | 0 | 1 | 0 | 1 | 306 | 好酸球性副鼻腔炎 | 1 | 2 | 2 | 5 |
| 074 | 下垂体性PRL分泌亢進症 | 1 | 0 | 0 | 1 | 331 | 特発性多中心性キャスルマン病 | 3 | 2 | 4 | 9 |
| 総計 | | | | | | | | 520 | 458 | 534 | 1512 |

(7) 保健福祉対策

精神障害者申請・通報・届出件数

令和 6 年度実績

| | 申請通報 届出件数 | | | | | 調査により 診察の必要 がないと認 めた者 | 診察を受けた者 | | | |
|-------------------|--------------|-----|------|----|---|--------------------------------|---------------|----------------------|-----------------------|-------------|
| | | | | | | | 1 次診察 のみ実施 | 2 次診察実施 | | |
| | | | | | | | | 法第 29 条該当症 状の者 | 法第 29 条該当症状で なかった者 | |
| | 島原市 | 雲仙市 | 南島原市 | 管外 | 計 | | | | 措置以外 の入院 | 入院以外 の処遇 |
| 一般からの申請 | 0 | 0 | 0 | 0 | 0 | 0 | 0 | 0 | 0 | 0 |
| 警察官からの通報 | 0 | 0 | 1 | 0 | 1 | 1 | 0 | 0 | 0 | 0 |
| 精神科病院管理者 からの届出 | 0 | 0 | 0 | 0 | 0 | 0 | 0 | 0 | 0 | 0 |
| 計 | 0 | 0 | 1 | 0 | 1 | 1 | 0 | 0 | 0 | 0 |

小児慢性特定疾病医療給付制度申請状況

令和 6 年度実績

| | 疾患 | 島原市 | 雲仙市 | 南島原市 | 合計 |
|----|-------------------|-----|-----|------|-----|
| 1 | 悪性新生物 | 3 | 2 | 4 | 9 |
| 2 | 慢性腎疾患 | 4 | 4 | 5 | 13 |
| 3 | 慢性呼吸器疾患 | 7 | 1 | 3 | 11 |
| 4 | 慢性心疾患 | 12 | 7 | 12 | 31 |
| 5 | 内分泌疾患 | 5 | 5 | 4 | 14 |
| 6 | 膠原病 | 1 | 3 | 0 | 4 |
| 7 | 糖尿病 | 1 | 3 | 0 | 4 |
| 8 | 先天性代謝異常 | 1 | 0 | 0 | 1 |
| 9 | 血液疾患 | 2 | 2 | 0 | 4 |
| 10 | 免疫疾患 | 0 | 1 | 2 | 3 |
| 11 | 神経・筋疾患 | 7 | 9 | 3 | 19 |
| 12 | 慢性消化器疾患 | 5 | 2 | 2 | 9 |
| 13 | 染色体又は遺伝子に変化を伴う症候群 | 2 | 0 | 1 | 3 |
| 14 | 皮膚疾患 | 0 | 1 | 1 | 2 |
| 15 | 骨系統疾患 | 1 | 0 | 0 | 1 |
| 16 | 脈管系疾患 | 0 | 0 | 0 | 0 |
| 合計 | | 51 | 40 | 37 | 128 |

(申請延数)

10. 教育・文化

(1) 指定文化財件数一覧表

| 種 別 地 区 別 | 国 指 定 | | | | | | | | | | 県 指 定 | | | | | | | | 国 ・ 県 合 計 |
|---------------------------|-------|-----------------------|-------------------------------------------|------------------|--------|------------------|--------|-----------------------|---------------------------------------------------------------|--------|-----------------------|-----------------------|---------------------------------|---------------------------------|--------|--------|-----------------------|--------|-----------------------|
| | 宝 | 重 要 文 化 財 | 重 要 無 形 民 俗 文 化 財 | 特 別 史 跡 | 史 跡 | 特 別 名 勝 | 名 勝 | 天 然 記 念 物 | 重 要 伝 統 的 建 造 物 群 保 存 地 区 | 小 計 | 有 形 文 化 財 | 無 形 文 化 財 | 有 形 民 俗 文 化 財 | 無 形 民 俗 文 化 財 | 史 跡 | 名 勝 | 天 然 記 念 物 | 小 計 | |
| 島 原 市 | | | | | 1 | 1 | | 3 | | 5 | 5 | | | | 2 | | 4 | 11 | 16 |
| 雲 仙 市 | | 1 | | | | 1 | | 7 | 1 | 10 | | | | | 5 | | 1 | 6 | 16 |
| 南島原市 | | | | | 4 | 1 | | 3 | | 8 | 2 | | | | 15 | | 1 | 18 | 26 |
| 半 島 計 | | 1 | | | 5 | 1 | | 8 | 1 | 16 | 7 | | | | 22 | | 6 | 35 | 51 |

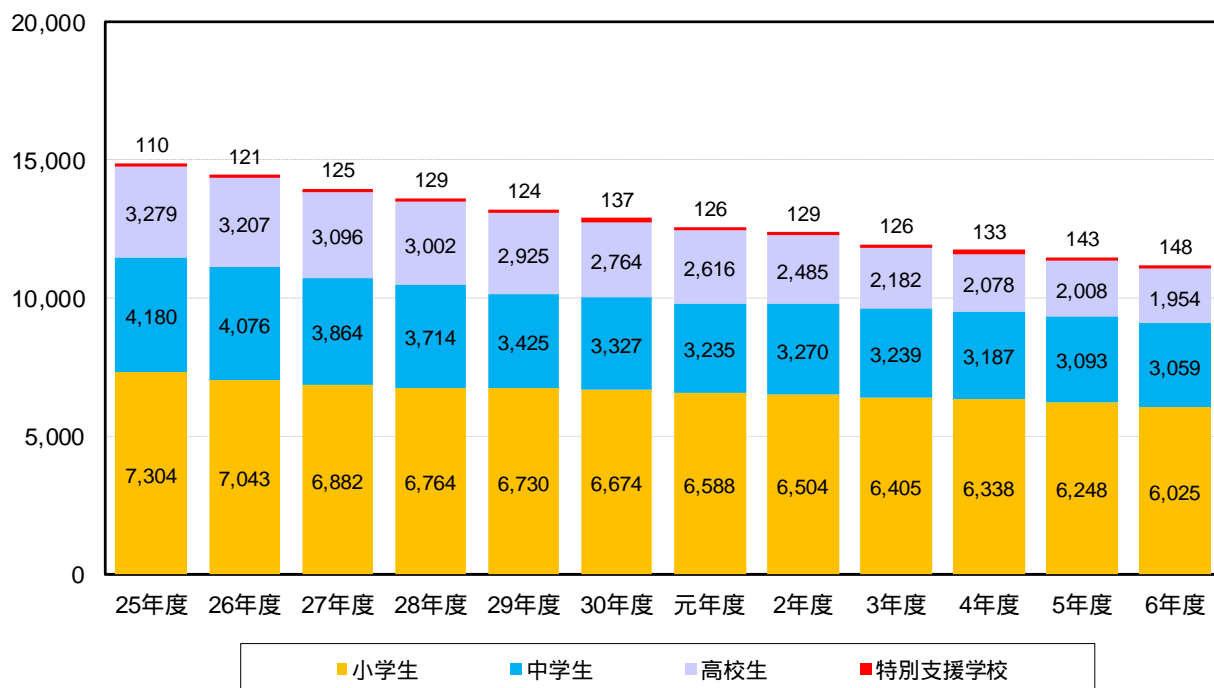
(R3.3.26 現在) 国指定天然記念物「平成新山」については島原市と雲仙市(旧小浜町)にまたがるため、集計では1箇所で計上。
国指定特別名勝「温泉岳」、国指定天然記念物「普賢岳紅葉樹林」「野岳いぬつげ群落」は島原市、雲仙市、南島市にまたがるため、集計では1箇所で計上。

(2) 国指定文化財

| 分 類 | 名 称 | 所 在 地 |
|---------------|--------------------|-------------------------|
| 重 要 文 化 財 | 旧鍋島家住宅 | 雲仙市国見町神代 |
| 史 跡 | 旧島原藩薬園跡 | 島原市小山町 4701 ほか |
| | 原城跡 | 南島原市南有馬町 |
| | 原山支石墓群 | 南島原市北有馬町大字坂上下名字新田ほか |
| | 日野江城跡 | 南島原市北有馬町大字谷川名 |
| | 吉利支丹墓碑 | 南島原市西有家町須川名松原 240 |
| 天 然 記 念 物 | 土黒川のオキチモズク発生地 | 雲仙市国見町土黒宮田名平松渡ほか |
| | 地獄地帯しろどうだん群落 | 雲仙市小浜町雲仙 |
| | 野岳いぬつげ群落 | 島原市・雲仙市・南島原市 |
| | 普賢岳紅葉樹林 | 〃 |
| | 原生沼沼野植物群落 | 雲仙市小浜町雲仙 |
| | 池ノ原みやまきりしま群落 | 〃 |
| | 岩戸山樹叢 | 南島原市加津佐町字岩戸山 |
| | 平成新山 | 島原市・雲仙市 |
| 特 別 名 勝 | 温泉岳 | 島原市・雲仙市・南島原市 |
| 重要伝統的建造物群保存地区 | 雲仙市神代小路伝統的建造物群保存地区 | 雲仙市国見町神代丙字小路の全域及び字城上の一部 |

(R3.3.26 現在 県教育庁学芸文化課調)

(3) 半島内児童・生徒数の推移状況 (各年度 5 月 1 日現在)



(4) 半島内県立高等学校卒業者の就職者数調

| 年 度 | 卒 業 者 数 | 就職希望者数(A) | 就 職 者 数 (B) | 就職率% (B) / (A) |
|----------|---------|-----------|-------------|-------------------|
| 平成 20 年度 | 1,350 名 | 533 名 | 523 名 | 98.1 |
| 平成 21 年度 | 1,277 名 | 474 名 | 459 名 | 96.8 |
| 平成 22 年度 | 1,290 名 | 453 名 | 449 名 | 99.1 |
| 平成 23 年度 | 1,272 名 | 450 名 | 438 名 | 97.3 |
| 平成 24 年度 | 1,362 名 | 479 名 | 471 名 | 98.3 |
| 平成 25 年度 | 1,174 名 | 431 名 | 418 名 | 97.0 |
| 平成 26 年度 | 1,135 名 | 456 名 | 445 名 | 97.6 |
| 平成 27 年度 | 1,093 名 | 429 名 | 423 名 | 98.6 |
| 平成 28 年度 | 1,106 名 | 434 名 | 433 名 | 99.8 |
| 平成 29 年度 | 1,042 名 | 421 名 | 418 名 | 99.3 |
| 平成 30 年度 | 960 名 | 369 名 | 367 名 | 99.5 |
| 令和元年度 | 952 名 | 342 名 | 342 名 | 100.0 |
| 令和 2 年度 | 843 名 | 289 名 | 286 名 | 99.0 |
| 令和 3 年度 | 797 名 | 235 名 | 234 名 | 99.6 |
| 令和 4 年度 | 754 名 | 223 名 | 223 名 | 100.0 |
| 令和 5 年度 | 735 名 | 262 名 | 262 名 | 100.0 |
| 令和 6 年度 | 660 名 | 200 名 | 199 名 | 99.5 |

調査対象は、半島内県立高等学校 10 校

1 1 . 雲仙岳噴火災害

(1) 被害の概要

土石流の発生回数39回（被害発生分のみ）

・水無川（島原市、深江町）22回

H 3 . 5/15、19、20、21（2回）、26、6/30、H 4 . 3/1、15、8/8、12-13、15

H 5 . 4/28-29、5/2、6/12-16、6/18-19、6/22-23、7/4-5、7/16-18、8/19-20

H 6 . 3/7-8、4/2

・湯江川（有明町）2回 H 3 6/30

・赤松谷川（深江町）1回 H 3 6/30

・土黒川（国見町）1回 H 3 6/30

・中尾川（島原市）10回 H 5 4/28-29、5/2、6/12-16、6/18-19、6/22-23、7/4-5、7/16-18、8/19-20、H 6 . 4/12、H 8 . 6/17

・眉山（島原市）3回 H 5 6/18-19、6/22-23、8/20

火砕流の発生回数 7回 H 3 5/26（11：13頃より頻発）、6/3（16：08頃）

（被害発生分のみ） 6/8（19：51）、9/15（18：42、18：54）

H 4 8/8（10：00頃）

H 5 6/23（2：52、11：14）、6/26（1：15）

噴石の発生回数 1回 H 3 6/11（23：59）

人的被害の状況

| | 災害区分 | 死 者 | 行方不明 | 負 傷 者 | 合 計 |
|-------------|-------|-----|------|-------|-----|
| H3 . 5 . 2 | 火 砕 流 | | | 1 | 1 |
| 6 . 3 | 火 砕 流 | 40 | 3 | 9 | 52 |
| 6 . 30 | 土 石 流 | | | 1 | 1 |
| H5 . 6 . 23 | 火 砕 流 | 1 | | | 1 |
| 8 . 20 | 土 石 流 | | | 1 | 1 |
| 合 計 | | 41 | 3 | 12 | 56 |

物的被害の状況

建 物（全壊、半壊、一部破損、浸水）

| | 災害区分 | 住 家 | 非 住 家 | 合 計 | 備 考 |
|---------------------|------|-------|-------|-------|--------------|
| H3 . 5 . 15 | 土石流 | | 1 | 1 | |
| 6 . 3 | 火砕流 | 49 | 130 | 179 | |
| 6 . 8 | 火砕流 | 72 | 135 | 207 | |
| 6 . 11 | 噴 石 | 11 | | 11 | 一部破損のみ |
| 6 . 30 | 土石流 | 64 | 87 | 151 | 水無川 |
| 6 . 30 | 土石流 | 34 | 17 | 51 | 湯江川 |
| 9 . 5 | 火砕流 | 53 | 165 | 218 | |
| H4 . 8 . 8 | 火砕流 | 5 | 12 | 17 | |
| 8 . 8 - 15 | 土石流 | 164 | 80 | 244 | 水無川 |
| H5 . 4 . 28 - 5 . 2 | 土石流 | 372 | 207 | 579 | |
| 6 . 12 - 16 | 土石流 | 48 | 33 | 81 | |
| 6 . 18 - 19 | 土石流 | 135 | 72 | 207 | 中尾川、水無川、眉山 |
| 6 . 22 - 23 | 土石流 | 49 | 29 | 78 | 水無川、眉山 |
| 6 . 23 - 24 | 火砕流 | 92 | 95 | 187 | 中尾川 |
| 7 . 4 - 5 | 土石流 | 18 | 7 | 25 | |
| 7 . 16 - 18 | 土石流 | 63 | 20 | 83 | |
| 8 . 19 - 20 | 土石流 | 170 | 22 | 192 | 中尾川、水無川、眉山六溪 |
| 合 計 | | 1,399 | 1,112 | 2,511 | |

経済的被害額（推定含む）

| 区 分 | 直 接 被 害 | 間 接 被 害 | 合 計 |
|-----------------|--------------|---------------|---------------|
| 農 林 水 産 施 設 被 害 | 18,026,150千円 | | 18,026,150千円 |
| 公 共 土 木 施 設 被 害 | 33,073,677千円 | | 33,073,677千円 |
| 農 畜 産 物 被 害 | 20,881,498千円 | | 20,881,498千円 |
| 商 工 被 害 | 16,810千円 | 153,726,960千円 | 153,743,770千円 |
| そ の 他 | 2,754,238千円 | 1,462,641千円 | 4,216,879千円 |
| 合 計 | 74,752,373千円 | 155,189,601千円 | 229,941,974千円 |

(2) 雲仙岳火山活動関係表

| 年 月 日 | 火 山 活 動 状 況 |
|--------------|-----------------------------------------------------------------------------------------------------------------------------------------------------------------------------------|
| H2 . 11 . 17 | 九十九島火口、地獄跡火口から噴火 島原振興局に雲仙火山警戒本部設置 (9 : 00) 噴煙の高さ200 ~ 300m 長崎県災害警戒本部設置 (13 : 50) |
| 12 . 27 | 長崎県災害警戒本部解散 (11 : 00) |
| H3 . 2 . 12 | 屏風岩火口から大量の火山灰を伴って噴火 長崎県災害警戒本部設置 (12 : 30) 噴煙の高さ200 ~ 300m |
| 3 . 29 | 九十九島、地獄跡、屏風岩の三火口から同時に噴火 以降噴火の間隔が短くなる |
| 5 . 15 | 水無川で土石流発生 ワイヤーセンサー切断 (1 : 48) 土石の量約7万m ³ |
| 5 . 20 | 地獄跡火口に溶岩塊 (溶岩ドーム) 出現 (直径40 ~ 50m、高さ30m) |
| 5 . 24 | 地獄跡火口東側斜面から溶岩塊が標高700m地点まで落下、火砕流が発生 長崎県災害警戒本部→長崎県災害対策本部 (22 : 15) 長崎県災害警戒島原地方本部→長崎県災害対策島原地方本部 |
| 5 . 26 | 11 : 13からやや規模の大きな火砕流が頻発 (先端は民家の近くまで届く、火口から約3km) 火傷1名 |
| 5 . 29 | 島原市・深江町に災害救助法適用 |
| 6 . 3 | 15 : 50頃から連続して大規模火砕流発生 (特に16 : 13)、被害発生 (別掲) 火口から4km 政府「雲仙岳噴火対策本部」設置 (24 : 00) |
| 6 . 7 | 県議会「雲仙岳災害対策特別委員会」設置 (10 : 00) |
| 6 . 8 | 19 : 51から振動波形25分間継続の大規模火砕流発生 被害発生 火口から約6km |
| 6 . 11 | 23 : 59 噴火による噴石のため、被害発生 島原市北部で火山礫 (火口北東3km中心、最大7km) |
| 6 . 30 | 水無川及び湯江川で土石流発生 雨量263mm 火口から海岸まで到達約8km |
| 9 . 15 | 18 : 43から大規模火砕流発生 被害発生 火口から約6km (おしが谷 ~ 水無川) |
| 11 . 25 | 溶岩噴出量日量35万m ³ に (10 / 15 ~ 11 / 25) |
| H4 . 1 . 7 | 第5ドーム普賢岳山頂 (1,359m) を超えたことが観測された (1,370m) |
| 3 . 1 | 水無川で土石流発生 時間雨量32mm (1時 ~ 2時) 国道251号不通午後復旧 島鉄3/7開通 |
| 3 . 11 | 普賢岳標高1,377mに 国土地理院公式確認 溶岩噴出量8,200万m ³ (2 / 19現在) 日量28万m ³ に (11 / 25 ~) |
| 3 . 15 | 水無川で土石流発生 (測候所9 : 34より土石流らしい振動波形観測 ~ 11 : 13) 総雨量96.5mm (0 ~ 11時) 国道251号5 : 40不通、18 : 30解除 島鉄不通 水無川本流約6万m ³ 、鎌田町約1万m ³ 、計約7万m ³ (推計) |
| 3 . 24 | 1日586回の火山性地震観測 |
| 5 . 21 | 溶岩噴出量9,400万m ³ (4 / 25現在) 国土地理院調 日量18万m ³ に (2 / 19 ~ 4 / 25) |
| 6 . 23 | 水無川で土石流発生 (水無川本流約7万m ³ 、遊砂地約1.2万m ³) 総雨量108.5mm 国道251号5 : 17 ~ 12 : 00緊急連絡橋へ初めて切替え |
| 6 . 24 | 18 : 10 火山活動情報第4号 熱風が中ノ間川上流の沢 (岩床の沢) に入り始める 25 警戒区域追加設定 ボタン山山頂から半径250m |
| 7 . 1 | 溶岩噴出量1億70万m ³ (6 / 3現在) 建設省土木研究所調 日量16万m ³ (4 / 25 ~ 6 / 3) 落下した火砕流堆積物の量9,250万m ³ |
| H4 . 8 . 8 | 水無川で土石流発生 (水無川本流約20万m ³) 大規模火砕流発生 被害発生 総雨量139.5mm |
| 8 . 12 ~ 13 | 水無川・湯江川で土石流発生 (発生土砂約35万m ³) 被害発生 島原鉄道不通 (9 / 1開通) |
| 8 . 15 | 水無川で土石流発生 |

| 年 月 日 | 火 山 活 動 状 況 |
|-------------------|---------------------------------------------------------------------------------------------------------------------------------------------|
| H4 . 8 . 24 | 溶岩噴出量10,920万m ³ (8/7現在) 国土地理院調 日量14万m ³ に (4/25 ~ 8/7の平均) |
| 9 . 11 | 1日632回の火山性地震観測 |
| 10 . 22 | 溶岩噴出量13,000万m ³ (10/6現在) 通産省工業技術院地質調査所調 日量30万m ³ に (8/7 ~ 10/6の平均) |
| H5 . 4 . 9 | 溶岩噴出量15,000万m ³ (3/25現在) 通産省工業技術院地質調査所調 日量22万m ³ に ('91.5.24 ~ '93.3.25) |
| 4 . 28 ~ 5 . 2 | 水無川・中尾川で土石流発生 (発生土砂約95万m ³) 過去最大の被害発生 総雨量329.0mm、79.0mm |
| 5 . 21 | 中尾川方向へ規模の大きな火砕流流下 |
| 5 . 24 | 島原市 約1年8ヶ月ぶり警戒区域拡大 |
| 6.12 ~ 19 | 水無川・中尾川で土石流発生 被害拡大 |
| 6 . 21 | 水無川方向2.4合目 (約5km) (R 57から650m、3号遊砂地から250m) までの規模の大きな火砕流発生 |
| 6.22 ~ 23 | 水無川で土石流発生 被害拡大 雨量218.5mm |
| 6.23 ~ 24 | 中尾川方向に約4km流下し、先端は県道愛野島原線に達する大規模火砕流発生 千本木地区に被害発生警戒区域設定 火砕流による死者1名 火砕流による被害 (千本木地区) |
| 6 . 26 | 水無川方向へ規模の大きな火砕流流下 R 57を越える (火口から約5.4km) 被害なし |
| 7 . 4 | 中尾川で土石流発生 (中尾川土石流による初めてのR 251不通) |
| 7 . 19 | 水無川方向へ規模の大きな火砕流流下 再びR 57を越える (火口から約5.5km) 被害なし |
| 8.5 ~ 14 | 火山性地震が増加傾向を示す 8/5 928回 8/6 1,503回 8/7 2,604回 (今回の火山活動中最高) 8/8 1,505回 8/9 819回 8/10 849回 8/11 798回 8/12 670回 8/13 1,144回 8/14 953回 |
| 8 . 13 | 溶岩噴出量18,900万m ³ (8/4現在) 通産省工業技術院地質調査所調 日量23.5万m ³ ('91.5.24 ~ '93.8.4) 6月の1日当たり48.9万m ³ (これまでの最高) |
| 8.19 ~ 20 | 眉山地区において、市街地まで土砂流出 (家屋被害発生) 総雨量146.0mm |
| 12.15 ~ | 山頂付近で有感地震が多発傾向を示す |
| 12.29 | 普賢神社 (溶岩ドーム) の完全埋没確認される |
| H6 . 2 . 6 | 湯江川方向へ火砕流発生 (約150m流下) |
| 4 . 28 | 有明町一本松地域を火砕流危険地帯に指定 |
| 8 . 25 | 火砕流発生回数最多68回/日 |
| H7 . 1 . 6 | 火山性地震ゼロ (噴火後初) |
| 3 . 30 | 噴火活動ほぼ停止表明 (九大観測所) |
| 5 . 25 | マグマ供給停滞し、噴火活動ほぼ停止 (火山噴火予知連絡会) |
| H8 . 2 . 10 | 火砕流1年ぶりに発生 (H7.2.12以来) |
| 5 . 20 | 溶岩ドームを平成新山と命名 |
| 6 . 3 | 一連の噴火活動終息とみなす |

(3) 雲仙岳災害復興対策経過表

| 年 月 日 | 復 興 対 策 |
|------------|----------------------------------------------------------------------------------------------------------------------------------------------------------------------------------------------------------------------------------------------------------------------------------------------------------------------------------------------------------------------------------------------|
| H3 . 3 . 9 | 21分野83項目の国の対応(雲仙岳噴火非常災害対策本部)雲仙岳噴火災害に係る被害者等救済特別措置 |
| " | 活動火山対策特別措置法の適用(第12条)降灰防除地域指定 島原市・深江町 |
| 7 . 22 | 雲仙岳災害復興室設置 担当理事以下10名の専任者 17名の兼任者 8/22付 4名兼任者増員 |
| 8 . 23 | 21分野90項目の対応に <ul style="list-style-type: none"> ・食事供与事業(1,000円/人) ・生活安定再建資金貸付(限度額 100万) ・災害対策基金設置時の財政措置適用 ・政府系金融機関の災害貸付金 |
| 9 . 12~24 | 住民意向調査実施(県・島原市・深江町共同実施)警戒区域・避難勧告区域のうち回答世帯1,457世帯 |
| 9 . 26 | 雲仙岳災害対策基金設立・役員 理事12名(理事長知事)、監事 2名 ・財団の資金300億 - 基本財産 県出捐金 20億 - 運用財産 県貸付金 280億 (無利子5年措置一括償還) |
| 9 . 27 | 活動火山対策特別措置法の適用(第2条)避難施設緊急整備地域指定 島原市・深江町 |
| 10 . 1 | 基金事業運用開始 4分野34項目 住民等の自立復興を支援する事業 <ul style="list-style-type: none"> ・国の食事供与事業に加えた生活雑費の支給 ・災害関係融資に対する上積利子等補給等 農林水産業に係る災害対策事業及び復興事業 <ul style="list-style-type: none"> ・代替営農地等の貸付 ・代替漁場整備のための魚礁等設置に係る地元負担の軽減等 商店街活性化、観光振興事業 <ul style="list-style-type: none"> ・大型イベントの開催 ・商店街の共同施設の新築、改築に係る地元負担の軽減等 その他災害対策、振興復興事業 |
| 11 . 20 | 基金事業39項目に追加 義援金基金30億で設置・被災者の生活安定に直接寄与する事業避難住宅家賃の助成 ・長期間にわたって被災者を支援助成する事業 生活安定再建資金利子補給 ・制度の谷間を埋め、生活基盤の弱い者を救済する事業 低年金生活者の生活支援 |
| 11.25~12.3 | 就業意向調査実施(食事供与事業供与決定対象世帯 717世帯) |
| 12 . 2 | 長崎県雲仙岳災害復興推進本部及び長崎県雲仙岳災害復興島原地方推進本部設置 |
| 12 . 10 | 深江町復興室設置(職員4名) |
| 12 . 26 | 財団法人島原市義援金基金設立30億円、財団法人深江町災害対策基金設立18億円 |
| H4 . 1 . 1 | 島原市災害復興課設置(職員12名) |
| 2 . 22 | 水無川水系に係る砂防・治山計画の基本構想及び農地復旧方針の地区代表者説明会実施 於 島原市(同上 地元説明会を3/3、4、6 島原2箇所 深江1箇所において実施) |
| 2.24~3.27 | 被災住民個別実態調査の実施(2/13時点における避難世帯1,949のうち、1,845世帯に個別面談実施) |
| 3 . 25 | 政府 雲仙岳噴火非常災害対策本部 6項目にわたる特別措置決定、21分野94項目の特別措置に(食事供与事業6ヵ月間延長、雲仙岳災害対策基金600億円の増額するための地方債での財政措置等) |

| 年 月 日 | 復 興 対 策 |
|-------------|--------------------------------------------------------------------------------------------------------------------------------------|
| H4 . 3 . 30 | 基金600億円に増額 増額後 基本財産 30億円 増額の内訳 運用財産 570億円 基本財産 10億円(一般財源) - 災害対策基金 540億円 運用財産260億円(起 債) - 義援金基金 30億円 合 計 270億円 合 計 600億円 |
| 4 . 1 | 島原振興局に雲仙岳土木災害復興部及び耕地災害復興課を設置 |
| 8 . 5 | 活動火山対策特別措置法の適用(第12条)降灰防除地域指定 有明町・北有馬町・西有家町・有家町・布津町 |
| 9 . 22 | 深江町災害対策基金26億円に (義援金から8億円受入) |
| 10 . 8 | 基金630億円に追加 増額後 基本財産 30億円 (義援金基金30億円追加) 運用財産 600億円 - 災害対策基金 540億円 - 義援金基金 60億円 合 計 630億円 |
| 10 . 13 | 砂防計画基本構想の一部見直し地元説明会 於 島原市 |
| 11 . 6 | 島原市義援金基金44億円に (義援金から14億円受入) |
| 11 . 27 | 治山計画の基本構想見直し発表 |
| 12 . 22 | 雲仙岳災害対策推進懇談会において用地買収の基準地ごとの価格を提示 |
| H5 . 2 . 18 | 島原市復興基本構想策定 |
| 2 . 28 | 砂防計画基本構想による詳細計画の地元説明会(国道57号より海側導流堤)於 島原市 |
| 3 . 24 | 島原市復興基本計画策定 |
| 3 . 27 | 被災者用住宅団地(船泊)起工(平成5年12月20日完成) (仁田団地5月31日起工、平成6年12月20日完成) |
| 4 . 1 | 島原振興局に山地災害復興課を設置するとともに、雲仙岳土木災害復興部を強化 |
| 4 . 6 | 建設省九州地方建設局雲仙復興工事事務所開設(総務・用地・砂防・道路の4課8係24名) |
| 4 . 16 | 雲仙岳災害経済復興検討会議設置 (12月末を目途に雲仙岳災害・島原半島復興振興計画策定) |
| 4 . 22 | 深江町復興基本構想策定 |
| 5 . 7 | 政府 雲仙岳噴火非常災害対策本部 21分野98項目の特別措置 |
| 5 . 31 | 深江町復興基本計画策定 |
| 8 . 30 | 防災集団移転促進事業計画承認(島原市安中地区96世帯 - 436人) |
| 11 . 29 | 雲仙岳災害・島原半島復興振興計画骨子発表 |
| 12 . 20 | 中尾川水系に係る砂防・治山計画基本構想説明会実施 |
| 12 . 28 | 雲仙岳災害・島原半島復興振興計画発表 |
| H6 . 4 . 3 | 政府 雲仙岳噴火非常災害対策本部 21分野 100項目 |
| 5 . 29 | 中尾川導流工詳細設計説明会 |
| 6 . 22 | 雲仙岳災害・島原半島復興振興計画推進会議設置 |
| 10 . 1 | 国土庁に復興対策課設置 |
| 10 . 12 | 防災集団移転促進事業計画承認(深江町大野木場地区16世帯 - 60人) |
| 12 . 26 | 湯江川水系に係る砂防・治山計画基本構想発表 |
| H7 . 2 . 28 | 上折橋導流堤事業説明会 |

| 年 月 日 | 復 興 対 策 |
|--------------|---------------------------------------------------------------|
| H7 . 3 . 31 | 島原市復興計画改訂版策定 |
| 6 . 11 | 安中三角地帯嵩上げ起工 |
| 10 . 2 | 納税期限延長措置打ち切り |
| 10 . 16 | 被災者仮設住宅使用期間終了 |
| 10 . 28 | 水無川1号砂防ダム起工 |
| 12 . 16 | 陸上自衛隊島原災害隊撤収 |
| H8 . 3 . 26 | 水無川災害復旧助成事業竣工式 |
| 4 . 16 | 雲仙岳災害対策基金1,070億円に増額 |
| 5 . 17 | 島原地域再生行動計画（がまだす計画）第1回策定委員会 |
| H8 . 6 . 3 | 雲仙岳噴火災害に係る県及び1市4町災害対策本部解散 （長崎県、島原市、有明町、小浜町、布津町、深江町） |
| 8 . 22 | 中尾川地区治山ダム群起工式 |
| H9 . 3 . 17 | 島原地区再生行動計画（がまだす計画）第3回策定委員会 |
| 5 . 19 | がまだす計画推進委員会（第1回）開催 |
| 6 . 19 | 宇土山団地起工 |
| 6 . 26 | 中尾川地区治山ダム群完成 |
| 11 . 11 | 千本木1号砂防ダム起工 |
| H10 . 2 . 19 | 水無川1号砂防ダム竣工式 島原深江道路一部供用開始（島原市側1.4km） がまだす計画推進委員会（第2回）開催 |
| 2 . 27 | 宇土山団地竣工式 |
| 3 . 20 | 安中土地区画整理事業起工 |
| 4 . 24 | 水無川（おしが谷）地区治山工事起工 |
| 4 . 26 | 普賢岳登山道の一部（国見別れ～紅葉茶屋～普賢岳）を警戒区域指定解除 |
| 11 . 20 | 大手川河川改修・火山砂防事業完工式 |
| H11 . 2 . 4 | 雲仙岳噴火災害農地復旧・復興事業竣工式 |
| 2 . 20 | 島原深江道路全線開通 |
| 3 . 15 | がまだす計画推進委員会（第3回）開催 |
| 3 . 16 | 一般国道57号水無大橋開通式 |
| 4 . 1 | 道の駅「みずなし本陣ふかえ」（土石流被災家屋保存公園）オープン |
| 4 . 6 | 深江町立大野木場小学校新校舎起工式 |
| 4 . 14 | 島原復興アリーナ（仮称）起工式 |
| 4 . 18 | 普賢岳登山道（あざみ谷ルート）を警戒区域指定解除 |
| 4 . 30 | 旧大野木場小学校被災校舎一般公開 |
| 5 . 19 | 水無川（おしが谷）地区治山工事完工式 |
| 6 . 17 | 水無川（ぼたん山）地区治山工事完工式 |
| 10 . 15 | 水無川（赤松谷）地区治山工事起工式 |
| H12 . 2 . 22 | 深江町立大野木場小学校新校舎落成式 |

| 年 月 日 | 復 興 対 策 |
|--------------|--------------------------------------------------------------------------|
| H12 . 3 . 21 | 一般県道千本木島原港線（島原まゆやまロード）開通式 |
| 3 . 23 | がまだす計画推進委員会（第4回）開催 |
| 3 . 26 | 千本木1号砂防ダム・水無川2号砂防ダム竣工式 / 安中三角地帯嵩上事業竣工式 |
| 3 . 27 | 中尾川広域基幹河川改修事業竣工式 島原テレビ・FM中継局（眉山）再開 |
| 3 . 31 | 垂木台地を警戒区域指定解除 |
| 6 . 23 | 「土砂災害防止に関する協力を係る実施協定書」の締結式 （島原郵便局と雲仙復興工事事務所、長崎森林管理署、島原振興局及び島原市） |
| 8 . 28 | 島原復興アリーナ落成式 |
| 9 . 1 | 島原市立第四小学校落成式 |
| 9 . 29 | 赤松谷川1号砂防ダム着工（計画効果量39万m ³ ） |
| 9 . 30 | 水無川3号砂防ダム着工（計画効果量4万m ³ ） |
| 11 . 6 | 雲仙岳災害記念館（仮称）起工式 |
| 11 . 9 | 「緑よ蘇れ・10年の軌跡」治山フォーラム（～11日） |
| 11 . 17 | 雲仙・普賢岳噴火10年復興記念式典 |
| 〃 | 火山砂防フォーラム in 島原（～18日） |
| 11 . 18 | われん川第1工区「ふるさとの泉」竣工 |
| H13 . 2 . 26 | 広域農道（雲仙グリーンロード）「安中大橋」開通式 |
| 3 . 20 | 水無川導流堤竣工式（30基約5.2km約61億円（仮設導流堤含む）） |
| 3 . 27 | 岩床山の一部を警戒区域指定解除 |
| 3 . 28 | がまだす計画推進委員会（第5回） |
| 6 . 3 | 雲仙・普賢岳噴火災害10周年犠牲者追悼式典 |
| 6 . 27 | 「土砂災害防止に関する協力を係る実施協定書」の締結式 （小浜郵便局と長崎森林管理署、島原振興局及び小浜町） |
| 11 . 18 | 雲仙・普賢岳火山砂防シンポジウム（雲仙復興工事事務所主催） |
| H14 . 1 . 12 | 県立島原病院落成式（1/24診療開始） |
| 3 . 23 | 安中三角地帯復興記念式典 |
| 3 . 27 | がまだす計画推進委員会（第6回） |
| 3 . 29 | 雲仙岳災害記念館竣工 |
| 3 . 31 | がまだす計画終了 |
| 4 . 30 | 水無川（赤松谷）地区治山工事竣工 |
| 5 . 29 | 千本木湧水復興記念式典 |
| 6 . 3 | 6月3日「いのりの日」噴火災害犠牲者芳名板除幕 |
| 6 . 29 | 雲仙岳災害記念館開館記念式典 |
| 7 . 1 | 雲仙岳災害記念館オープン |
| 〃 | 「土砂災害及び山地災害防止に関する協力を係る実施協定書」の締結式 （加津佐郵便局と雲仙復興事務所、長崎森林管理署、島原振興局及び加津佐町） |
| 7 . 29 | 財団法人雲仙岳災害対策基金理事会において解散を決議 |
| 8 . 7 | 赤松谷地区治山工事竣工式 |

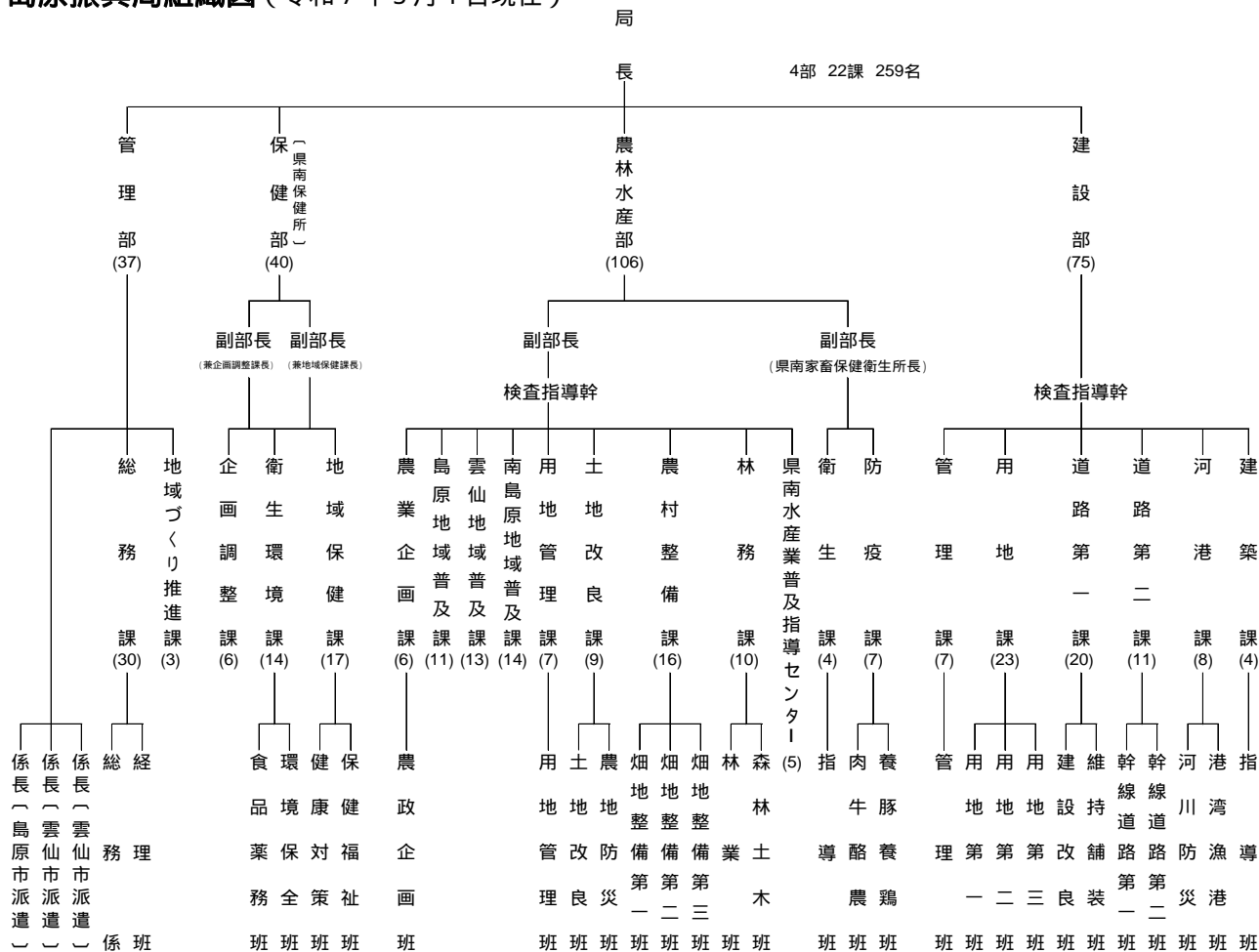
| 年 月 日 | 復 興 対 策 |
|--------------|---------------------------------------------------------------------------------------|
| H14 . 8 . 23 | 財団法人雲仙岳災害対策基金解散認可 |
| 9 . 15 | 大野木場監視所（大野木場砂防みらい館）開所式（国土交通省雲仙復興事務所） |
| 11 . 23 | 雲仙復興事務所10周年記念式典（国土交通省雲仙復興事務所） |
| H15 . 2 . 4 | 雲仙岳・眉山地域治山対策検討委員会（九州森林管理局・県共催） |
| 2 . 5 | 平成新山ネイチャーセンター竣工及びオープン式典（環境省） |
| 2 . 13 | 火道掘削工事開坑式 |
| 3 . 17 | 平成新山フィールドミュージアム構想推進会議（第1回）開催 |
| 3 . 27 | リフレッシュセンターおばまオープニングセレモニー（小浜町） |
| " | がまだす懇話会（第1回）開催 |
| 7 . 14 | 「土砂災害防止に関する協力に係る実施協定書」の締結式 （有明・国見・瑞穂・吾妻・愛野・千々石の各郵便局と各町及び雲仙復興事務所、 長崎森林管理署、島原振興局） |
| H16 . 2 . 10 | 雲仙岳・眉山地域治山対策検討委員会 |
| 2 . 14 | 垂木台地森林公園整備工事竣工 |
| 3 . 24 | 地域高規格道路「島原道路」（がまだすロード）開通式 |
| 5 . 16 | 垂木台地森林公園竣工式 |
| 11 . 7 | 垂木台地森林公園ボランティア植樹祭（参加者約1,000名） |
| H17 . 3 . 11 | 水無川（赤松谷）地区治山ダム竣工（ 10～13号） |
| 3 . 17 | 雲仙岳・眉山地域治山対策検討委員会 |
| 3 . 31 | 雲仙岳山頂の北側でかつ山頂を通る東経130度17分32秒の経線の西側部分を 警戒区域指定解除 |
| 11 . 13 | 垂木台地森林公園ボランティア植樹祭（参加者約1,000名） |
| H18 . 2 . 17 | 第1回平成新山がんばランド連絡調整会議 |
| 2 . 28 | 雲仙岳・眉山地域治山対策検討委員会 |
| 3 . 7 | 水無川（赤松谷）地区治山ダム竣工（ 14号） |
| 3 . 24 | しまばら湧水館（島原市；街なみ環境整備事業）完成 |
| 3 . 28 | 主要地方道愛野島原線開通式 |
| H19 . 3 . 31 | 雲仙市の一部（国見別れから紅葉茶屋までの登山道及び仁田峠ロープウェイ駅舎からあ ざみ谷を経由して紅葉茶屋に至る登山道より南西側）を警戒区域指定解除 |
| H24 . 5 . 9 | 雲仙普賢岳新登山道の開通と島原市・雲仙市・南島原市の雲仙岳警戒区域の一部解除 |
| 10 . 8 | 国道251号島原中央道路開通式 |
| H25 . 6 . 4 | 雲仙復興事務所設立20周年シンポジウム（雲仙岳災害記念館） |
| H28 . 6 . 3 | 雲仙・普賢岳大火砕流25年犠牲者追悼式（島原市主催、島原復興アリーナ） |
| 11 . 13 | 「無人化施工発祥の地」記念碑除幕式（大野木場砂防みらい館） |
| H30 . 3 . 18 | 水無川1号・2号砂防堰堤嵩上げ工事完成 |
| 4 . 1 | 雲仙岳災害記念館のリニューアルオープン（展示内容等の大幅な見直し） |
| R3 . 3 . 22 | 北上木場地区の「定点」周辺を被災遺構として整備 |
| 3 . 31 | 国土交通省雲仙復興事務所閉所、「雲仙砂防管理センター」を設置し業務継承 |
| 6 . 3 | 雲仙・普賢岳大火砕流30年犠牲者追悼式（島原市主催、仁田団地） |

付 録

島原振興局の沿革

| | |
|-----------|-----------------------------------------------------------------------------------------------|
| 昭和17年 7月 | 島原市財務管理所を中心として南高来地方事務所を設置。 |
| 昭和30年 11月 | 機構改革により地方事務所を廃止。 |
| 昭和42年 4月 | 農林・土木部門を中心に島原地域開発振興局を設置。 行政・農林・土木の各担当次長を置く。（行政担当次長は昭和43年4月から） |
| 昭和46年 4月 | 島原振興局と改称し、部制（管理部・農林部・建設部）を採用。 |
| 昭和47年 4月 | 次長を置く。（昭和51年3月まで） |
| 平成 4年 4月 | 雲仙普賢岳噴火災害の復興を本格化するため、雲仙岳土木災害復興部を新設。 農林部内に耕地災害復興課を独立させ、4部15課体制となった。 |
| 平成 5年 4月 | 農林部内に山地災害復興課を新設。雲仙岳土木災害復興部を4課体制に。（4部18課） |
| 平成 6年 4月 | 管理部内に会計課を新設。（4部19課） |
| 平成 8年 4月 | 雲仙岳土木災害復興部を3課体制に（用地第一課・用地第二課→用地課）。（4部18課） |
| 平成10年 4月 | 雲仙岳土木災害復興部を2課体制に（総務管理課・用地課→用地管理課）。（4部17課） |
| 平成11年 4月 | 管理部を改編（総務企画課・会計課→総務課・地域振興課）。 農林部を改編（用地課→農林管理課、耕地災害復興課を廃止）。 建設部を改編（管理課→建設管理課）。（4部16課） |
| 平成12年 4月 | 雲仙岳土木災害復興部を廃止。（3部14課） |
| 平成14年 4月 | 農林部を改編（山地災害復興課→林務課山地復興班）。（3部13課） |
| 平成18年 4月 | 建設部を改編（都市計画課→道路課都市計画班）。（3部12課） |
| 平成19年 4月 | 管理部を改編（地域振興課を廃止）。 建設部を改編（道路課→道路都市計画課、都市計画班を廃止）。（3部11課） |
| 平成21年 4月 | 保健部を新設、県南保健所を編入（企画調整課・衛生環境課・地域保健課）。 農林部を農林水産部に改編し、農業改良普及センター・家畜保健衛生所・ 県南水産業普及指導センターを編入。 |
| 平成23年 4月 | 農業振興課、技術普及課の2課を農業企画課、島原地域普及課、雲仙地域普及課、 南島原地域普及課の4課へ改編。 |
| 平成27年 4月 | 管理部内に地域づくり推進課を新設。 |
| 平成29年 4月 | 建設部を改編（道路都市計画課→道路第一課・道路第二課）。（4部22課） |

島原振興局組織図（令和7年5月1日現在）



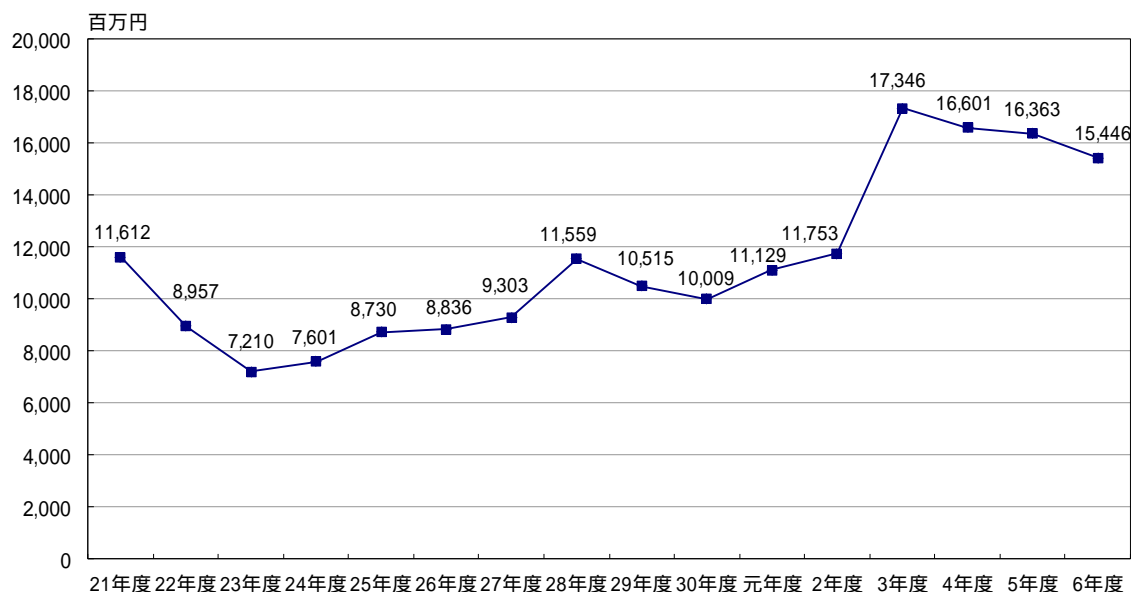
決算額の推移（歳出）

| 科目 | 年度 | 21年度 | 22年度 | 23年度 | 24年度 | 25年度 | 26年度 | 27年度 | 28年度 |
|------|-----------|----------------|---------------|---------------|---------------|---------------|---------------|---------------|----------------|
| 一般会計 | (現年度) | 8,182,575,432 | 5,568,085,874 | 4,394,182,268 | 5,940,006,960 | 3,987,256,314 | 4,967,011,432 | 6,720,527,770 | 7,428,351,018 |
| | 議会費 | | | | | | | | |
| | 総務費 | 80,325,931 | 69,449,967 | 95,534,744 | 79,903,851 | 119,172,177 | 105,267,164 | 100,425,473 | 95,838,996 |
| | 生活福祉費 | 3,086,387 | 3,792,681 | 7,108,901 | 3,676,115 | 3,628,979 | 4,690,967 | 915,943 | 1,685,784 |
| | 環境保健費 | 58,478,193 | 54,158,474 | 53,625,525 | 53,352,517 | 51,329,621 | 58,061,401 | 57,996,696 | 55,390,335 |
| | 労働費 | 17,414,937 | 41,214,179 | 66,774,665 | 14,715,672 | 5,264,509 | | | |
| | 農林水産業費 | 2,993,282,946 | 1,927,638,554 | 1,155,405,423 | 1,573,739,240 | 428,858,184 | 1,212,100,157 | 1,859,340,925 | 1,850,064,904 |
| | 商工費 | | | | | | | | |
| | 土木費 | 5,029,987,038 | 3,471,832,019 | 2,937,829,180 | 4,182,982,365 | 3,376,965,790 | 3,579,642,220 | 4,542,654,559 | 5,247,103,427 |
| | 教育費 | | | 36,700 | | 2,037,054 | 3,989,523 | 1,544,634 | 1,460,000 |
| | 災害復旧費 | | | 77,867,130 | 31,637,200 | | 3,260,000 | 157,649,540 | 176,807,572 |
| | (繰越) | 3,361,743,350 | 3,308,547,350 | 2,698,065,027 | 1,609,362,672 | 4,730,328,649 | 3,856,419,868 | 2,576,866,561 | 4,117,708,111 |
| | 総務費 | | 7,948,500 | 2,838,053 | | | | | 51,880 |
| | 社会福祉費 | | | | | | | | |
| | 環境保健費 | | 879,900 | 12,999,000 | | | | | |
| | 農林水産業費 | 1,081,767,650 | 1,147,432,300 | 502,889,150 | 508,968,685 | 2,375,127,217 | 1,959,493,803 | 707,580,722 | 1,748,184,101 |
| | 土木費 | 2,279,975,700 | 2,152,286,650 | 2,179,338,824 | 1,087,922,437 | 2,329,971,582 | 1,896,926,065 | 1,835,049,319 | 2,272,576,850 |
| | 災害復旧費 | | | | 12,471,550 | 25,229,850 | | 34,236,520 | 96,895,280 |
| | 計 | 11,544,318,782 | 8,876,633,224 | 7,092,247,295 | 7,549,369,632 | 8,717,584,963 | 8,823,431,300 | 9,297,394,331 | 11,546,059,129 |
| 特別会計 | (現年度) | 67,736,815 | 38,641,661 | 117,532,208 | 50,979,861 | 12,611,694 | 12,944,842 | 5,169,300 | 12,611,012 |
| | 農業改良資金 | 70,700 | 137,750 | 80,425 | 55,100 | 35,000 | 50,980 | 34,760 | 45,000 |
| | 県営林 | 2,509,912 | 3,248,648 | 6,150,748 | 10,305,444 | 9,623,629 | 9,731,755 | 353,200 | 8,114,050 |
| | 中小企業近代化資金 | | | | | | | | |
| | 用地 | | | | | | | | |
| | 庁用管理 | 31,295,121 | 25,852,729 | 26,323,368 | 26,494,184 | | | | |
| | 沿岸漁業改善資金 | | | | | | | | |
| | 港湾施設整備 | 33,861,082 | 9,402,534 | 84,977,667 | 14,125,133 | 2,953,065 | 3,162,107 | 4,781,340 | 4,451,962 |
| | (繰越) | 0 | 42,040,000 | 0 | 261,450 | 0 | 0 | 0 | 0 |
| | 港湾施設整備 | | | | 261,450 | | | | |
| | 県営林 | | 42,040,000 | | | | | | |
| | 用地 | | | | | | | | |
| | 計 | 67,736,815 | 80,681,661 | 117,532,208 | 51,241,311 | 12,611,694 | 12,944,842 | 5,169,300 | 12,611,012 |
| 合 計 | | 11,612,055,597 | 8,957,314,885 | 7,209,779,503 | 7,600,610,943 | 8,730,196,657 | 8,836,376,142 | 9,302,563,631 | 11,558,670,141 |

決算額の推移（歳出）

| 決算額の推移 | 21年度 | 22年度 | 23年度 | 24年度 | 25年度 | 26年度 | 27年度 | 28年度 |
|--------|--------|-------|-------|-------|-------|-------|-------|--------|
| 島原振興局 | 11,612 | 8,957 | 7,210 | 7,601 | 8,730 | 8,836 | 9,303 | 11,559 |

歳出比較



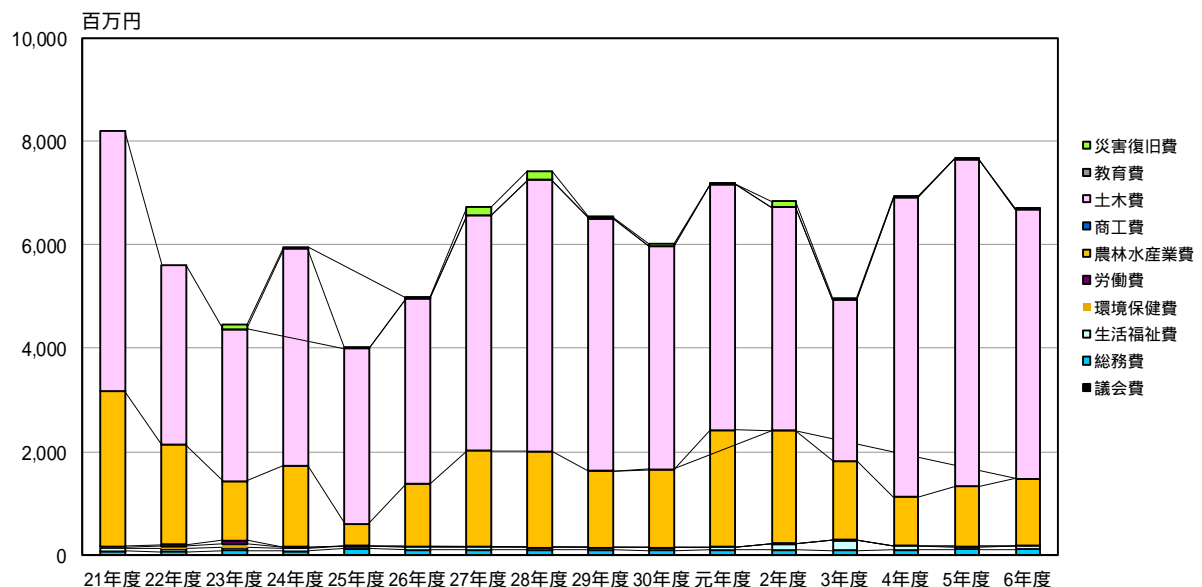
(単位：円)

| 29年度 | 30年度 | 元年度 | 2年度 | 3年度 | 4年度 | 5年度 | 6年度 | 対前年比 (%) | 科目 |
|----------------|----------------|----------------|----------------|----------------|----------------|----------------|----------------|-------------|-------------------|
| 6,529,482,309 | 6,011,892,470 | 7,174,501,530 | 6,828,109,551 | 4,960,386,684 | 6,914,954,006 | 7,665,187,917 | 6,693,370,824 | 87.3 | (現年度) |
| | | | | | | | 0 | | 議 会 費 |
| 101,688,152 | 93,682,492 | 106,852,476 | 98,288,691 | 95,384,171 | 99,238,385 | 111,557,209 | 118,663,837 | 106.4 | 總 務 費 |
| 1,376,860 | 1,226,582 | 1,009,340 | 554,890 | 431,190 | 302,918 | 904,315 | 361,039 | 39.9 | 生 活 福 祉 費 |
| 50,768,095 | 50,109,516 | 52,086,792 | 115,792,066 | 184,631,023 | 81,032,462 | 52,102,890 | 58,095,570 | 111.5 | 環 境 保 健 費 |
| | 565,660 | 549,450 | 5,761,430 | 8,453,946 | 1,560,000 | 1,111,550 | 1,362,900 | 122.6 | 勞 働 費 |
| 1,478,508,330 | 1,511,757,828 | 2,264,186,310 | 2,184,809,689 | 1,528,705,748 | 939,943,182 | 1,158,633,748 | 1,297,835,557 | 112.0 | 農 林 水 産 業 費 |
| 56,920 | 1,620,000 | | 140,000 | | | | 0 | | 商 工 費 |
| 4,879,768,352 | 4,303,145,923 | 4,746,009,062 | 4,312,258,849 | 3,108,821,111 | 5,783,491,920 | 6,325,766,229 | 5,200,326,895 | 82.2 | 土 木 費 |
| 1,697,320 | 4,035,989 | 396,000 | 1,312,936 | 2,074,395 | 1,535,539 | 2,070,376 | 2,488,826 | 120.2 | 教 育 費 |
| 15,618,280 | 45,748,480 | 3,412,100 | 109,191,000 | 31,885,100 | 7,849,600 | 13,041,600 | 14,236,200 | 109.2 | 災 害 復 旧 費 |
| | | | | | | | | | |
| 3,972,309,956 | 3,973,618,738 | 3,916,047,675 | 4,879,583,847 | 12,366,262,537 | 9,666,351,663 | 8,664,654,835 | 8,741,355,467 | 100.9 | (繰 越) |
| | | | | | | | 0 | | 總 務 費 |
| | | | | | | | 394,900 | | 社 会 福 祉 費 |
| | | | | | | | | | 環 境 保 健 費 |
| 1,777,763,373 | 2,524,470,242 | 2,315,258,261 | 2,126,516,742 | 2,693,034,258 | 2,855,340,694 | 3,557,782,212 | 3,005,444,523 | 84.5 | 農 林 水 産 業 費 |
| 1,947,519,660 | 1,449,148,496 | 1,557,912,614 | 2,748,513,105 | 9,431,223,379 | 6,600,241,069 | 5,093,674,323 | 5,717,866,544 | 112.3 | 土 木 費 |
| 247,026,923 | | 42,876,800 | 4,554,000 | 242,004,900 | 210,769,900 | 13,198,300 | 17,649,500 | 133.7 | 災 害 復 旧 費 |
| | | | | | | | | | |
| 10,501,792,265 | 9,985,511,208 | 11,090,549,205 | 11,707,693,398 | 17,326,649,221 | 16,581,305,669 | 16,329,842,752 | 15,434,726,291 | 94.5 | 計 |
| | | | | | | | | | |
| 5,172,566 | 4,917,312 | 8,482,072 | 15,134,594 | 7,277,877 | 7,469,554 | 15,933,900 | 7,837,185 | 49.2 | (現年度) |
| 44,800 | 45,000 | 35,000 | | | | | | | 農 業 改 良 資 金 |
| 553,120 | 849,818 | 4,339,740 | 11,039,657 | 2,926,718 | 1,091,123 | 2,010,746 | 1,074,528 | 53.4 | 県 営 林 |
| | | | | | | | | | 中 小 企 業 近 代 化 資 金 |
| | | | | | | | | | 用 地 |
| | | | | | | | | | 庁 用 管 理 |
| | | | | | | | | | 沿 岸 漁 業 改 善 資 金 |
| 4,574,646 | 4,022,494 | 4,107,332 | 4,094,937 | 4,351,159 | 6,378,431 | 13,923,154 | 6,762,657 | 48.6 | 港 湾 施 設 設 備 |
| | | | | | | | | | |
| 8,328,468 | 18,634,570 | 30,210,564 | 29,847,343 | 12,507,002 | 12,393,837 | 17,117,304 | 3,918,832 | 22.9 | (繰 越) |
| | | | | | | | | | 港 湾 施 設 設 備 |
| 8,328,468 | 18,634,570 | 30,210,564 | 29,847,343 | 12,507,002 | 12,393,837 | 17,117,304 | 3,918,832 | 22.9 | 県 営 林 |
| | | | | | | | | | 用 地 |
| | | | | | | | | | |
| 13,501,034 | 23,551,882 | 38,692,636 | 44,981,937 | 19,784,879 | 19,863,391 | 33,051,204 | 11,756,017 | 35.6 | 計 |
| | | | | | | | | | |
| 10,515,293,299 | 10,009,063,090 | 11,129,241,841 | 11,752,675,335 | 17,346,434,100 | 16,601,169,060 | 16,362,893,956 | 15,446,482,308 | 94.4 | 合 計 |

(単位：百万円)

| 29年度 | 30年度 | 元年度 | 2年度 | 3年度 | 4年度 | 5年度 | 6年度 |
|--------|--------|--------|--------|--------|--------|--------|--------|
| 10,515 | 10,009 | 11,129 | 11,753 | 17,346 | 16,601 | 16,363 | 15,446 |

年度別科目別構成比（現年度）



| 市町名 | 市町施行日 | 地域指定 | 総合計画 | キャッチフレーズ |
|------------------|-----------|---------------------|----------------------------------|--------------------------------------------|
| しま ばら し 島 原 市 | S15. 4. 1 | 都市計画、低開発、 過疎、半島、 | 総合計画 2020～2029 基本計画 2025～2029 | 未来へつなぐ島原らしさ 暮らし続けたい、訪れてみたい、 魅力あふれるまち |

<市町のあらまし>

| | |
|--------------------------------------------------------------------------------------------------------------------------------------------------------------------------------------------------------------------------------|---------------------------------------------------------------------------------------------------------------------------------------------------------------------------------------------------------------------------------------------------------------------------------------------------------------------------------------------------------------------------------|
| <p>○沿革</p> <ul style="list-style-type: none"> ・大正 13 年 4 月 1 日、島原町、島原村、湊町が合併して島原町となる。 ・昭和 15 年 4 月 1 日、島原町、安中村、杉谷村が合併して島原市となる。 ・昭和 30 年 4 月 1 日、三会村を編入する。 ・平成 18 年 1 月 1 日、有明町を編入する。 | <p>○市町村のあらまし</p> <ul style="list-style-type: none"> ・島原市は、長崎県の南東部に位置する島原半島の東端にある気候の温暖な都市である。 ・西には寛政 4 年「島原大変」で我が国火山災害史上未曾有の被害を出した「眉山」、その奥には平成 2 年に噴火し「雲仙普賢岳噴火災害」として火砕流、土石流等で多くの被害を出した「平成新山」を、東には「有明海」を望む。 ・キリシタンをはじめとする歴史的遺産、火山や温泉、街中を流れる湧水群などの地域資源を活かした観光都市であり、また、県下有数の農業地帯でもある。 ・松平七万石の城下町として栄えてから今日まで、島原半島の政治・経済・文化の中核的役割を担う都市である。 |
|--------------------------------------------------------------------------------------------------------------------------------------------------------------------------------------------------------------------------------|---------------------------------------------------------------------------------------------------------------------------------------------------------------------------------------------------------------------------------------------------------------------------------------------------------------------------------------------------------------------------------|

<姉妹都市・友好都市・交流都市>

| |
|---------------------|
| 兄弟都市：大分県豊後高田市 |
| 姉妹都市：京都府福知山市、愛知県幸田町 |

<都市宣言>

| |
|-----------------------|
| 島原市非核平和都市宣言（H7.12.21） |
|-----------------------|

<組織>

三 役 (R7.4.1 現在)

| 職 名 | 氏 名（年 齢） | 任 期 |
|-----|----------------------------|------------------------------|
| 市 長 | (フルカ リュウザン) 古 川 隆 三 郎 (68) | R6.12.18～R10.12.17 (4 期目) |
| 副市長 | (カネ ヲウキョウ) 金 子 忠 教 (66) | R7.3.3～R11.3.2 (2期目) |

議 会 (R7.4.1 現在)

| | |
|-----|-----------------------------------|
| 議 長 | 上田 義定 (ウエダ ヨシサダ) [53] |
| 副議長 | 森園 浩太郎 (モリゾノ コウタロウ) [49] |
| 議 員 | (条例) 19 人 (現員) 19 人 |
| 任 期 | R 5. 6. 18 ～ R 9. 6. 17 |
| 構 成 | 自民 12 人、公明 1 人、共産 1 人、 無所属 5 人 |

職員数 (R7.4.1 現在)

| | |
|-----------|-------|
| 普 通 会 計 | 318 人 |
| 企 業 会 計 | 16 人 |
| そ の 他 会 計 | 14 人 |
| 計 | 348 人 |

事務の共同処理状況

| 組 合 等 名 | 事 務 |
|----------------------------------------------|------------------------------------|
| 島原地域広域市町村圏組合 県央県南広域環境組合 長崎県後期高齢者医療広域連合 | 消防、電算、不燃物、介護保険 可燃物処理 後期高齢者医療 |

<人口・世帯数>

| 区 分 | ピーク時(年) | H12 国調 | H17 国調 | H22 国調 | H27 国調 | R2 国調 | R7.1.1 住基 | (人) | (人) |
|-----|-------------|--------|--------|--------|--------|--------|-----------|--------------------|-----|
| 人 口 | 58,890(S55) | 51,563 | 50,045 | 47,455 | 45,436 | 43,338 | 42,033 | 将来推計 | |
| 増減率 | — | △2.4% | △2.9% | △5.2% | △4.3% | △4.6% | | 27,091 (2050 年) | |
| 世帯数 | 17,170(H17) | 16,994 | 17,170 | 17,039 | 17,068 | 17,095 | 19,969 | | |
| 増減率 | — | 2.7% | 1.0% | △0.8% | 0.2% | △0.16% | | | |

<年齢構成>

(R2 国勢調査、人)

| 区 分 | 0～14 歳 | 15～64 歳 | 65 歳以上 |
|-----|--------|---------|--------|
| 人 口 | 5,467 | 22,297 | 15,574 |
| 構成比 | 12.6% | 51.4% | 35.9% |

将来推計人口 (2050 年)

(人)

| 区 分 | 0～14 歳 | 15～64 歳 | 65 歳以上 | 75 歳以上 |
|-----|--------|---------|--------|--------|
| 人 口 | 2,735 | 11,442 | 12,914 | 8,480 |
| 構成比 | 10.1% | 42.2% | 47.7% | 31.3% |

<生活保護者数>

| 人員 | 保護率 |
|-----|-------|
| 465 | 11.4‰ |

(R7.2、人)

<選挙人名簿登録者数・投票率>

| | | | |
|---|--------|--------|--------|
| 男 | 16,140 | R4 参 議 | 45.01% |
| 女 | 18,963 | R5 県 議 | 44.88% |
| 計 | 35,103 | R6 衆 議 | 57.35% |

(R7.3 定時登録、人)

<産業構造>

| 区 分 | 総生産額 (百万円) | | 就業人口 (人) | |
|-------|------------|-------|----------|-------|
| | * | 構成比 | (R2 国調) | 構成比 |
| 第 1 次 | 8,217 | 6.1% | 3,096 | 14.4% |
| 第 2 次 | 20,884 | 15.5% | 3,993 | 18.6% |
| 第 3 次 | 104,708 | 77.9% | 14,395 | 67.0% |
| 計 | 134,330 | — | 21,484 | — |

* (R4 市町民経済計算)

<主要製造業>

(百万円)

| 品 名 | 製造品出荷額 |
|---------------------|--------|
| 食 料 品 製 造 業 | 15,553 |
| 飲料・たばこ・飼料製造業 | 10,010 |
| 織 維 工 業 | 1,601 |
| 窯 業 ・ 土 石 製 品 製 造 業 | 717 |
| 鉄 鋼 業 | 704 |

(令和 3 年経済センサスー活動調査)

<財政状況>

(千円)

| 区 分 | | 令和 4 年度 | 令和 5 年度 |
|---------|-----------|------------|------------|
| 決 算 概 要 | 決算額 (歳出) | 24,939,369 | 25,908,648 |
| | 標準財政規模 | 12,007,257 | 12,120,600 |
| | 財 政 力 指 数 | 0.43 | 0.42 |
| | 経常収支比率 | 95.1% | 95.5% |

(千円)

| 区 分 | | 令和 4 年度 | 令和 5 年度 |
|---------|---------|------------|------------|
| 決 算 概 要 | 実質公債費比率 | 4.5% | 5.5% |
| | 将来負担比率 | — | — |
| | 地方債現在高 | 22,740,066 | 22,113,421 |
| | 積立金現在高 | 7,218,097 | 7,227,944 |

<主要事業>

(単位: 百万円)

| | 市 町 単 独 事 業 | 国 ・ 県 補 助 事 業 | 国 ・ 県 事 業 |
|---------|--------------------------------------------------------------------------------------|----------------------------------------------------------|--------------------------------|
| 令和 7 年度 | 保育料軽減事業 (国基準からの軽減) すこやか子育て支援事業 すこやか赤ちゃん支援事業 コミュニティバス運行事業 小中学校英語教育推進事業 | 島原温水プール整備事業 浄化槽設置整備事業 島原自転車道線整備事業 農業用施設整備事業 | 県営畑地帯総合整備事業費負担金 高規格道路島原道路整備 |
| 今後 | 保育料軽減事業 (国基準からの軽減) すこやか子育て支援事業 すこやか赤ちゃん支援事業 コミュニティバス運行事業 小中学校英語教育推進事業 | こども家庭センター開設準備経費 浄化槽設置整備事業 島原自転車道線整備事業 農業用施設整備事業 | 県営畑地帯総合整備事業費負担金 高規格道路島原道路整備 |

＜まちづくり事業＞

(～令和 6 年度)

| 事業名 | 事業内容 |
|----------------|---------------------------------------------------------------|
| ○街なみ環境整備事業 | ・市街地を中心に歴史的特性、自然環境を活かした景観形成を進め、まちづくりの機運を醸成し、ゆとりと潤いある住環境を形成する。 |
| ○景観資産助成事業 | ・まちづくり景観資産に登録された建築物の保全・修景により、資産の価値を維持し、景観的な価値を高める。 |
| ○武家屋敷街なみ保存整備事業 | ・武家屋敷通りを伝統的な街なみとして維持、保存を図るため、構築物等の整備事業を行う者に対して補助金を交付する。 |

＜公共施設整備状況＞ (令和 6 年度) ＜主要公共施設＞

| 項目 | 箇所数 | |
|-----------|-----|------------------------------------------------------------------------------|
| 保育所 | 1 | ・島原文化会館 (S49.7) 『大ホール 1,202 席、中ホール 400 席』 |
| 老人ホーム | 0 | ・島原図書館 (S61.3) |
| うち養護老人ホーム | 0 | ・島原市有明総合文化会館 (H11.4) 『大ホール (700 席)、多目的ホール、図書館、大野原遺跡展示室』 |
| 支所・出張所 | 2 | ・島原総合運動公園 『陸上競技場 (H5.3)、野球場 (S27.8)、庭球場 (S55.3) 』 |
| 公会堂・市民会館 | 3 | ・島原市霊丘公園体育館・弓道場 (H25.4) 『(体育館) バレーボールコート 2 面、(弓道場) 射場 11 人立』 |
| 公民館 | 7 | ・島原復興アリーナ (H12.9) 『(メインアリーナ) バレーボールコート 3 面、 (サブアリーナ) 多目的ホール、視聴覚室、音楽室等』 |
| 図書館 | 2 | ・平成町人工芝グラウンド (H24.4) 『サッカーコート 2 面、夜間照明』 |
| 体育館 | 3 | |

＜懸案事項・主要課題＞

(R7.4.1 現在)

| 項目 | 内容 |
|------------|---------------------------------------------------------------------------|
| ○島原道路の建設促進 | ・高規格道路「島原道路」の早期実現に向けて、事業化区間（島原市出平町～雲仙市瑞穂町間）の早期完成を、国土交通省や長崎県と連携を図りながら推進する。 |
| ○地域公共交通の整備 | ・利用しやすい地域交通網の整備及び既存公共交通の維持・確保や利用促進を図る。 |
| ○基盤整備事業の推進 | ・耕地利用率の向上や高収益作物の導入、農業経営の安定化や担い手の経営規模拡大等のため整備促進を図る。 |

＜名所旧跡・文化財・観光施設＞

| 名称 | 概要 |
|------------|---------------------------------------------------------------------------------------------------------------------------------------|
| ○島原城 | ・2024 年（令和 6 年）に築城 400 年を迎えた島原城。天守閣は島原・天草一揆や江戸期のキリシタンの史料を集めたキリシタン史料館となっており、他にも北村西望記念館、観光復興記念館がある。日本 100 名城に選定。「令和 7 年 3 月、国指定史跡」となった。 |
| ○武家屋敷 | ・島原武士の屋敷跡。鉄砲を主力とした徒士部隊の居住だったことから「鉄砲町」と呼ばれ、町筋には趣深い石垣や道の中央には清らかな湧水が流れている。 |
| ○湧水庭園「四明荘」 | ・鯉の泳ぐまちの一角に佇み、豊かな湧水を活用した庭園があり、四方の眺望に優れることから主屋は「四明荘」と呼ばれている。「国の登録記念物（庭園：H20.7.28）」、「国の登録有形文化財（建造物：H26.4.25）」 |
| ○しまばら湧水館 | ・鯉の泳ぐまちの中心にある湧水のせせらぎを聞きながらリラックスできる癒しの休憩所。古民家カフェとなっており、郷土料理「かんざらし」の手作り体験もできる。「国の登録有形文化財（H26.12.19）」 |
| ○平成新山 | ・雲仙普賢岳噴火によってできた日本一新しい山。標高 1,482.7m。「国の天然記念物指定（H16.4.5）」 |
| ○島原湧水群 | ・浜の川湧水、鯉の泳ぐまちなどいたるところに湧水がある。名水百選、水の郷に選定。 |

| | |
|-------------|----------------------------------------------------------------------------------------------------------|
| ○雲仙岳災害記念館 | ・愛称、がまだすドーム。H14.7.1 オープンした全国で初めての火山体験学習施設。 |
| ○島原温泉ゆとろぎの湯 | ・市街地の中心地に整備した温泉入浴施設。足湯も併設。 |
| ○舞岳ふれあいロード | ・舞岳（703m）頂上までの 8888 段の階段でできた自然遊歩道。 |
| ○有明の森フラワー公園 | ・花壇面積 10,000 m ² で四季折々の花が咲き誇ります。 |
| ○旧島原藩菜園跡 | ・島原藩士らが幕末に開設した菜園の跡。堅固な石垣や祠名などが残る。現在は薬草見本園として整備している。昭和 4 年 4 月、国指定史跡となった。 |
| ○肥前島原松平文庫 | ・島原藩主松平家の蔵書等、約 1 万冊がそろった全国的にも貴重な資料で、島原図書館 2 階で保存。平成 25 年 3 月、長崎県指定文化財となった。この他、旧藩士、町人に関わる資料や、近代資料も所蔵している。 |

＜イベント・郷土芸能等＞

| 名 称 | 概 要 |
|------------------------|---------------------------------------------------------|
| ○しまばら温泉不知火まつり | ・温泉の恵みに感謝し、五穀豊穡や商工業の活性化を願う秋まつり。献湯祭や不知火奉納舞台など様々なイベントを開催。 |
| ○島原城薪能 | ・島原の幽玄な秋を演出する伝統行事の一つ。江戸時代から島原藩に伝わる能が披露される。 |
| ○島原ウィンターナイト ・ファンタジア | ・毎年、工夫されたイルミネーションが設置され、冬の島原を彩る。 |
| ○島原温泉ガマダス花火大会 | ・2,000 発の花火が連続して打ち上げられる九州でも有数の花火大会で島原の夏の風物詩。 |
| ○精霊流し | ・竹とワラで作られ、切子灯ろうを飾った島原独特の精霊船が有明海に浮かぶ様は幻想的。 |
| ○しまばら〴〵浪漫〴〵ひなめぐりん | ・島原の風土にあった押し絵雛や豪華な七段飾りなど、3,000 体ものひな人形が商店街などに飾られる。 |
| ○島原水まつり | ・水の恵みに感謝するイベント。番傘のオブジェや竹灯ろうが飾られ、幻想的な雰囲気にもまれる。 |
| ○島原初市 | ・島原城築城時に始まる庶民の市。植木、鍛冶、食べ物などの露店が並ぶ。 |
| ○島原ふるさと産業まつり | ・食の宝庫「島原」の優れた産物が多数出品。多彩なイベントがまつりを盛り上げる。 |
| ○島原城大手門市 | ・島原市役所大屋根広場、周辺商店街及び島原駅一帯を中心としたイベントを企画し、地域を巻き込んだ物産市を開催。 |

＜特産物（主要農水産物など）＞

| |
|-------------------------------------------------------------------------------------------------------------------------------------------------------------------|
| ダイコン、ハクサイ、ニンジン、がんば（ふぐ）、有明ガネ、はしりだこ（マダコ）、イイダコ、ヒラメ、クルマエビ、シタビラメ、ジオアワビ、島原和牛、島原牛乳、豚、鶏卵、寒ざらし、具雑煮、六兵衛、ざぼん漬け、チェリー豆、手延べ素麺、いぎりす、蒲鉾、麦みそ、島原焼、手打刃物、有明海苔、島原昆布、わかめ、わかめ焼酎、清酒、和ろうそく |
|-------------------------------------------------------------------------------------------------------------------------------------------------------------------|

＜地域活性化グループ＞

（R7.4.1 現在）

| 団 体 名 | 代 表 者 | 活 動 内 容 | 連 絡 先 |
|------------------|-------|-------------------------|--------------|
| 島原中心市街地街づくり推進協議会 | 松下 英爾 | 島原市のまちづくりを推進するための研究、活動等 | 0957-62-4414 |
| 安中まちづくり協議会 | 阿南 達也 | 安中地区のまちづくりを推進するための活動等 | 0957-63-2254 |
| 島原観光ボランティアガイドの会 | 井上千代美 | 観光ボランティアガイド | 0957-63-3910 |

＜地方公社・各種団体＞

(R7.4.1 現在)

| | 名 称 | 代 表 者 | 連 絡 先 |
|------------|-------------------|--------|------------------|
| 地方公社 | (一財) 島原市教育文化振興事業団 | 濱崎 彰 | 0957-68-5133 |
| | (一財) 島原市学校給食会 | 平山 慎一 | 0957-68-2750 |
| 農協 | 島原市土地開発公社 | 金子 忠教 | 0957-62-8023 |
| | 島原雲仙農業協同組合 | 苑田 康治 | 0957-61-0222 |
| 漁協 | 島原漁業協同組合 | 吉本 政信 | 0957-63-1469 |
| | 有明漁業協同組合 | 本田 順也 | 0957-68-0503 |
| 商工会議所・商工会 | 島原商工会議所 | 満井 敏隆 | 0957-62-2101 |
| | 有明町商工会 | 長野 政男 | 0957-68-0255 |
| 観光協議会・観光協会 | (株) 島原観光ビューロー | 菅 幸博 | 0957-62-4766 |
| | 島原観光ボランティアガイドの会 | 井上 千代美 | 0957 - 63 - 3910 |

＜その他＞

| |
|---------------------|
| 市町 PR 事項 |
| ＜市の花・木・鳥（制定年月日）＞ |
| 市の花：ウメ（梅）（S57.3.24） |
| 市の木：くすの木（H18.1.1） |

| 市町名 | 市町施行日 | 地域指定 | 総合計画 | キャッチフレーズ |
|------------------|-----------|---------------------------------------------------------|-------------------------------------------|-------------------------------------------------------|
| うん ぜん し 雲 仙 市 | H17.10.11 | 都市計画、低開発（一部）、半島、辺地（一部）、過疎、農村産業法、地域未来投資促進法（一部）、特定農山村（一部） | 第2次雲仙市総合計画 基本構想 H29～R8 後期基本計画 R4～R8 | （第2次雲仙市総合計画： 市民の心と心をつなぐ まちづくりの合言葉） ほっとするばい雲仙 |

<市町のあらまし>

| | |
|-----------------------------------------------------------------------------------------------------------------------------------------------------------------------------------------------------------------------------------------------------------------------|------------------------------------------------------------------------------------------------------------------------------------------------------------------------------------------------------------------------------------------------------------------------------------------------------------------------------------------------------------------|
| <p>○沿革</p> <p>江戸時代には島原藩、佐賀藩に属していたが、明治4年の廃藩置県により島原県に属し、その後、長崎県の管轄となった。</p> <p>町村制が施行された明治22年4月時点では、多比良村、土黒村、神代村、西郷村、伊福村、古部村、守山村、山田村、愛野村、千々石村、小浜村、北串山村、南串山村の13村で構成されていた。</p> <p>その後の合併を経て昭和44年4月に国見町、瑞穂町、吾妻町、愛野町、千々石町、小浜町、南串山町の7町構成となり、平成17年10月11日に7町が対等合併し雲仙市となった。</p> | <p>○市町村のあらまし</p> <p>島原半島の北西部に雲仙普賢岳を取り巻くように位置しており、北岸は有明海に、西岸は橘湾に面している。地勢は、雲仙山系の険しい山地と、それに連なる丘陵地、及び海岸沿いに広がる平野部からなり、東西17km、南北24kmとなっている。</p> <p>総面積（令和7年1月1日現在）は214.291km²で、県全体（4,131.20km²）の約5.2%を占めている。また、気候については、温暖多雨の恵まれた条件にある。</p> <p>本市の位置する地域は、橘湾や有明海を望む美しい海岸線や、普賢岳、雲仙地獄といった雄大な自然環境を有しており、日本最初の国立公園である雲仙天草国立公園、及び島原半島県立公園に指定されている。</p> |
|-----------------------------------------------------------------------------------------------------------------------------------------------------------------------------------------------------------------------------------------------------------------------|------------------------------------------------------------------------------------------------------------------------------------------------------------------------------------------------------------------------------------------------------------------------------------------------------------------------------------------------------------------|

<姉妹都市・友好都市・交流都市>

| |
|------------------------------------------|
| 鹿児島県霧島市、香川県土庄町 バンフ（カナダ）、全羅南道求礼郡（大韓民国） |
|------------------------------------------|

<都市宣言>

| |
|----------------------------------------------------------------------------------------------------------------|
| 『非核・平和都市』宣言（H18.6.22） 雲仙市環境都市宣言（H24.11.17） 雲仙市ゼロカーボンシティ宣言（R5.2.22） 行政へのカスタマーハラスメントの対応に関する共同宣言（R7.4.3） |
|----------------------------------------------------------------------------------------------------------------|

<組織>

| 三 役 (R7.4.1 現在) | | | 議 会 (R7.4.1 現在) | |
|-----------------|------------------------------|-----------------------------|-----------------|--------------------------|
| 職 名 | 氏 名（年 齢） | 任 期 | 議 長 | 小畑 吉時（おはた よしとき）[77] |
| 市 長 | （かざり ひでさづめ） 金 澤 秀 三 郎（64） | R7.1.13 ～ R11.1.12 （4期目） | 副議長 | 町田 康則（まちだ やすり）[74] |
| 副市長 | （まつばし ひであき） 松 橋 秀 明（63） | R4.5.2 ～ R8.5.1 （1期目） | 議 員 | （条例）19名（現員）19名 |
| | | | 任 期 | R 3.11.20 ～ R 7.11.19 |
| | | | 構 成 | 公明党1名、日本共産党2名、 無所属16名 |

職員数 (R7.4.1現在)

| | |
|------|------|
| 普通会計 | 360名 |
| 企業会計 | 35名 |
| 計 | 395名 |

事務の共同処理状況

| 組 合 等 名 | 事 務 |
|----------------------------------------------------------------------------|-------------------------------------------------------------------------------------|
| 県央地域広域市町村圏組合 島原地域広域市町村圏組合 県央県南広域環境組合 雲仙・南島原保健組合 長崎県後期高齢者医療広域連合 | 消防（旧国見町、瑞穂町区域を除く）、不燃物 介護保険、消防（旧国見町、瑞穂町区域のみ） 可燃物 病院、介護老人保健施設 後期高齢者医療制度業務 |

<人口・世帯数>

| 区 分 | ピーク時（年） | H12国調 | H17国調 | H22国調 | H27国調 | R2国調 | R7.1.1住基 | 将来推計 (2050年) |
|-----|-------------|--------|--------|--------|--------|--------|----------|-----------------|
| 人 口 | 78,626（S22） | 52,230 | 49,998 | 47,245 | 44,115 | 41,096 | 40,724 | 23,609 |
| 増減率 | — | △3.4% | △4.3% | △5.5% | △6.6% | △6.8% | — | — |
| 世帯数 | 15,863（H22） | 15,647 | 15,756 | 15,863 | 15,376 | 15,141 | 17,796 | — |
| 増減率 | — | 1.4% | 0.7% | 0.7% | △3.0% | △1.5% | — | — |

＜年齢構成＞ (R2国勢調査、人)

| 区 分 | 0～14 歳 | 15～64 歳 | 65 歳以上 |
|-----|--------|---------|--------|
| 人 口 | 4,914 | 21,437 | 14,677 |
| 構成比 | 11.98% | 52.25% | 35.77% |

将来推計人口 (2050年) (人)

| 区 分 | 0～14 歳 | 15～64 歳 | 65 歳以上 | 75 歳以上 |
|-----|--------|---------|--------|--------|
| 人 口 | 2,170 | 9,707 | 11,732 | 7,748 |
| 構成比 | 9.2% | 41.1% | 49.7% | 32.8% |

＜生活保護者数＞ (R7.2 人)

| 人員 | 保護率 |
|-----|-------|
| 522 | 1.34‰ |

＜選挙人名簿登録者数・投票率＞ (R7.3 定時登録、人)

| | | | |
|---|--------|--------|--------|
| 男 | 16,167 | R4 参 議 | 44.98% |
| 女 | 17,838 | R5 県 議 | — |
| 計 | 34,005 | R6 衆 議 | 54.50% |

＜産業構造＞ * (R4市町民経済計算)

| 区 分 | 総生産額 (百万円) | | 就業人口 (人) | |
|-------|------------|-------|----------|-------|
| | * | 構成比 | (R2 国調) | 構成比 |
| 第 1 次 | 14,173 | 12.2% | 5,029 | 22.7% |
| 第 2 次 | 25,589 | 22.0% | 4,357 | 19.6% |
| 第 3 次 | 75,890 | 65.4% | 12,796 | 57.7% |
| 計 | 116,102 | — | 22,182 | — |

＜主要製造業＞ (百万円)

| 品 名 | 製造品出荷額 |
|-------------|--------|
| 食 料 品 製 造 業 | 14,618 |
| 織 維 工 業 | 4,710 |
| 窯業・土石製品製造業 | 1,315 |

(令和3年経済センサスー活動調査)

＜財政状況＞ (千円)

| 区 分 | 令和 4 年度 | 令和 5 年度 |
|----------|------------|------------|
| 決 算 概 要 | | |
| 決算額 (歳出) | 31,991,507 | 32,007,431 |
| 標準財政規模 | 16,221,783 | 16,373,794 |
| 財政力指数 | 0.28 | 0.28 |
| 経常収支比率 | 87.9% | 89.4% |

(千円)

| 区 分 | 令和 4 年度 | 令和 5 年度 |
|---------|------------|------------|
| 決 算 概 要 | | |
| 実質公債費比率 | 4.2% | 4.3% |
| 将来負担比率 | — | — |
| 地方債現在高 | 22,593,294 | 21,175,229 |
| 積立金現在高 | 22,071,047 | 21,326,119 |

＜主要事業＞ (単位: 百万円)

| | 市町村単独事業 | 国・県補助事業 | 国・県事業 |
|-------|---------------------|-------------------------------|--------------------|
| 令和7年度 | 自治集会所等整備費補助金 18 | シティプロモーション推進事業 4 | 国県道整備事業地元負担金 14 |
| | 記念式典事業 9 | 定住促進対策事業 102 | 県営基盤整備内市道改良共同事業 59 |
| | 高校魅力向上事業 7 | 結婚応援事業 102 | 県営事業地元負担金 90 |
| | 行政デジタル化推進事業 83 | 関係人口創出事業 22 | |
| | 全国障害者芸術・文化祭開催事業 2 | 子どもの遊び場整備事業 386 | |
| | 新卒者等就職支援事業 14 | 社会保障・税番号制度システム整備事業 (住基・戸籍) 18 | |
| | 長崎ミュージックマラソン開催事業 10 | 妊婦のための支援事業 27 | |
| | 愛野地区排水対策事業 47 | がん対策推進事業 1 | |
| | ふるさと平和学習推進事業 3 | 予防接種事業 (健康づくり課) 161 | |
| | 長崎ピース文化祭開催補助金 9 | 地球温暖化対策事業 26 | |
| | | 外国人雇用対策事業 26 | |
| | | 光り輝く雲仙力アップ事業 (農業・畜産) 97 | |
| | | 商工業活性化推進事業 40 | |
| | | 市道・河川改良等事業 841 | |
| | | サイクルルート環境整備事業 6 | |
| | | 立地適正化計画策定事業 16 | |
| | | 小・中学校施設整備事業 194 | |
| | | 学校業務支援員配置事業 (小・中学校) 2 | |

| | | | |
|----|----------------------------------------------------|---------------------------------------------------------------------------------------------------------|--------------------------------------------|
| 今後 | ふるさと応援推進事業 庁舎整備事業 保育園等副食費助成事業 観光資源整備・活用事業 | 定住促進対策事業 結婚応援事業 民間教育・保育施設給付事業 障害者自立支援給付事業 大規模建築物耐震化事業 千石漁港海岸高潮対策事業 国立公園利用拠点滞在環境等上質化事業 | 県営港湾施設整備事業負担金 国県道整備事業地元負担金 県営事業地元負担金 |
|----|----------------------------------------------------|---------------------------------------------------------------------------------------------------------|--------------------------------------------|

<まちづくり事業>

(～令和6年度)

| 事業名 | 事業内容 |
|-------------|-------------------------------------------------------------|
| ○雲仙市地域づくり事業 | 市民が自ら取組む地域づくり事業（①研修会開催型、②市民提案型、③市民活動型、④地域活性化型）に対し、補助金を交付する。 |

<公共施設整備状況> (令和6年度)

| 項目 | 箇所数 |
|-----------|-----|
| 保育所 | 0 |
| 老人ホーム | 0 |
| うち養護老人ホーム | 0 |
| 支所・出張所 | 6 |
| 公会堂・市民会館 | 6 |
| 公民館 | 3 |
| 図書館 | 1 |
| 体育館 | 8 |

<主要公共施設>

- ・国見総合運動公園「遊学の里くにみ」（宿泊・研修、休憩、風呂、研修室、グラウンド、野球場、テニスコート、多目的芝生広場）
- ・みずほすこやかランド（宿泊・研修、休憩、温泉、プール、グラウンド、テニスコート、ふれあい広場、グラウンドゴルフ場）
- ・吾妻体育館（メインアリーナ、剣道場、トレーニング室、会議室等）
- ・小浜体育館（メインアリーナ、サブアリーナ（長尺シート）、多目的室、会議室等）
- ・愛野運動公園（グラウンド、野球場、テニスコート、多目的芝生広場）
- ・リフレッシュセンターおばま（温水プール、サウナ、トレーニング施設）
- ・国見町文化会館（通称名「まほろば」）
（ホール、楽屋、リハーサル室、小練習室）
- ・吾妻町ふるさと会館（ホール、研修室、調理実習室、和室等）
- ・愛野町文化会館（「愛の夢未来センター」内に設置）
（ホール、リハーサル室、研修室、和室、調理室）
- ・ハマユリックスホール（ホール、会議室、楽屋等）

<懸案事項・主要課題>

(R7.4.1現在)

| 項目 | 内容 |
|----------------|-------------------------------------------------------------------------------------|
| ○幹線道路関係 | ・高規格道路「島原道路」の整備促進と早期完成。 国道57号富津防災の整備促進及び愛野・小浜バイパス調査検討の早期実施、並びに国県道を含む地域幹線道路の整備促進。 |
| ○県管理河川の改良と維持管理 | ・県管理河川の未改良区間の早期整備、繁茂した草木及び堆積土の除去。 |
| ○多比良港埋立 | ・多比良港埋立地への企業誘致。 ・多比良港埋立地の早期完成。 |

<名所旧跡・文化財・観光施設>

| 名称 | 概要 |
|------------|--------------------------------------------|
| ○雲仙地獄 | ・30あまりの地獄からなる国立公園雲仙を代表する観光名所。 |
| ○ほっとふっと105 | ・日本一長い105mの足湯。野菜等を蒸せる蒸し釜も人気であり無料（蒸しかごのみ有料） |
| ○神代小路地区 | ・国の重要伝統的建造物群保存地区で鍋島陣屋を中心とした歴史的なまちなみ。 |
| ○鍋島邸 | ・領主・神代鍋島家の陣屋跡で、国の重要文化財。 |
| ○愛野駅 | ・日本ロマンチスト協会の名誉本部で、恋人たちの聖地。 |

<イベント・郷土芸能等>

| 名称 | 概要 |
|------------|-------------------------------------------------|
| ○雲仙灯りの花ぼうろ | ・雲仙温泉街が霧氷をモチーフにしたイルミネーションでライトアップされるイベント。 |
| ○観櫻火宴 | ・橘神社の桜の開花に合わせて行われる勇壮な火祭り。 |
| ○緋寒桜の郷まつり | ・鍋島邸の緋寒桜の開花に合わせて行われる花祭り。 |
| ○鳥刺し踊り | ・雲仙市国見町に250年以上前から継承されている郷土芸能。素っ裸に禪姿で踊るユーモラスな踊り。 |

| | |
|------------------|---------------------------------------|
| ○岩戸こもれび コンサート | ・岩戸神社において緑に囲まれる神秘的な神社のなか生演奏を聞けるコンサート。 |
|------------------|---------------------------------------|

＜特産物（主要農水産物など）＞

（R7.4.1現在）

| |
|-------------------------------------------------------------------------------------------------------------------------------------------------------------------------------------------------------------------------------------------------------------------------------------------------------------------------------------------------------------------------------------------------------------------------------------------------------------------------------------------------------------------------------------------------------------------------------------------------------------------------------------------------------------------------------------------------------------------------------------------------------------------------------------------------------------------------------------------------------------------------------------------------------------------------------------------------------------------------------------------------------------------------------------------------|
| <p>（農産物生産額上位5品目）ばれいしょ、いちご、レタス、ブロッコリー、米</p> <p>（生鮮）カタクチイワシ、ハマチ、カキ、トラフグ</p> <p>（加工）煮干、エタリの塩辛</p> <p>（雲仙ブランド）愛の小町（馬鈴薯）、雲仙スターチス、八斗木白葱、瑞穂産かき、小浜温泉 塩の宝石、水塩「調味液体の塩」、雲仙ブリ（雲仙ハマチ）、雲仙トラフグ、特別栽培米「にこまる」、雲仙岩がき、特別栽培馬鈴薯、特別栽培玉葱、瑞穂カーネーション、雲仙あかね豚、雲仙牛、雲仙匠の菊、TSUYOSHI-FLOWER（ツヨシ フラワー）※カーネーション、雲仙栗原ねぎ、おがわ牛、雲仙グリーンメロン、南串産ながさき黄金、雲仙くにみ苺貴婦人の微笑み、雲仙くにみ苺まほろばの朱（あかり）、雲仙ふわとろ緑なす、雲仙ピーツ、Nangushi Dejima（なんぐしデジマ）、北印の潮風ゴールド、みずほの郷の岩戸米、みずほの郷の西郷米、太陽卵、雲仙ニボサバ、雲仙百花大福（茶豆）、雲仙茶、雲仙緑茶（蒸製玉緑茶）、ゆでじゃが、とうふ蒲鉾（野菜入り）、雲仙まるごとドレッシング（ゆず、にんじん、ミニトマト）、さしみ醤油（雲井）、木桶仕込み丸大豆しょうゆ、湯せんぺい、さば鮎、ところてん、いかの肝造り、飲むあごだし、寅まっちゃん家の肉屋の手づくりコロケ、がまだすちゃんぽん、がまだす酢辣ちゃんぽん、清酒あい娘 純米大吟醸 愛、清酒あい娘 特別純米酒 雲仙の輝、雲仙野菜ぷりん、手作り苺ジャム、吾妻麦天塩みそ、はちみつ、はちみつクッキー、ドライフルーツ、藍を食べるシリーズ、環り綿、カット下茹で野菜（あつこさんの下茹で野菜）、長崎雲仙育ち！極早生手摘みエクストラバージンオリーブオイル、長崎雲仙育ち！手摘みオリーブリーフティー、長崎雲仙育ち！手摘みオリーブリーフパウダー、長崎雲仙育ち！オリーブリーフスパークリングロゼ、長崎雲仙育ち！オリーブリーフアイス（コラーゲン入り）、長崎幸せのオリーブカステラ、雲仙の空風 長崎かすてら、なめらかすてら（かすてら）、橄欖茶（オリーブ茶）、雲仙ナチュラルドレッシング、じてんしゃ飯の素、みずほ味噌、梅干、いちごジャム、小浜温泉ワイナリー雲仙蜜柑ワイン、小浜温泉ワイナリー赤ワイン、雲仙しおかぜ黒糖、雲仙紅潤、橘湾夕焼けサーモン、達磨（だるま）、雲仙橘湾の赤うに、ニボサンバル、雲仙みずほ甘夏マーマレード</p> |
|-------------------------------------------------------------------------------------------------------------------------------------------------------------------------------------------------------------------------------------------------------------------------------------------------------------------------------------------------------------------------------------------------------------------------------------------------------------------------------------------------------------------------------------------------------------------------------------------------------------------------------------------------------------------------------------------------------------------------------------------------------------------------------------------------------------------------------------------------------------------------------------------------------------------------------------------------------------------------------------------------------------------------------------------------|

＜地域活性化グループ＞

（R7.4.1現在）

| 団 体 名 | 代 表 者 | 活 動 内 容 | 連 絡 先 |
|-------------------|-------|----------------------|-----------------------------------|
| ○くにみ夏の夜市実行委員会 | 川島 貞文 | ・くにみ夏の夜市などのイベント開催 | 0957-47-7805 （雲仙市地域 づくり推進課） |
| ○くにみの日実行委員会 | 藤本 淳平 | ・くにみの日のイベント開催 | |
| ○みずほ夏まつり実行委員会 | 益田 克巳 | ・みずほ夏まつりのイベント開催 | |
| ○吾妻町夏祭り実行委員会 | 馬場 保 | ・吾妻町夏祭りのイベント開催 | |
| ○ふれ愛 愛の夏祭り実行委員会 | 宮崎 正秋 | ・ふれ愛愛の夏まつりのイベント開催 | |
| ○ちぢわふるさと夏祭り実行委員会 | 永岡 藤仁 | ・ふるさと夏祭り（千々石）のイベント開催 | |
| ○小浜温泉湯祭り振興会 | 山下 浩一 | ・小浜温泉湯祭りのイベント開催 | |
| ○南串山ふるさと夏まつり実行委員会 | 田島 幹生 | ・南串山ふるさと夏まつりのイベント開催 | |
| ○飛子青年団 | 永江 秀太 | ・納涼祭り（小浜）のイベント開催 | |
| ○かつてに祭り実行委員会 | 徳永 一彦 | ・かつてに祭り（国見）のイベント開催 | |

＜地方公社・各種団体＞

（R5.8.1現在）

| | 名 称 | 代 表 者 | 連 絡 先 |
|------|------------|-------|--------------|
| 地方公社 | | | |
| 農協 | 島原雲仙農業協同組合 | 苑田 康治 | 0957-61-0222 |
| 漁協 | 有明漁業協同組合 | 本田 順也 | 0957-68-0503 |
| | 諫早湾漁業協同組合 | 野田 清一 | 0957-34-2244 |

| | | | |
|-------------------------|-------------------------------|-------------------------|----------------------------------------------|
| 商工会議所・商工会 観光協議会・観光協会 | 橘湾東部漁業協同組合 雲仙市商工会 雲仙観光局 | 井上 幸宣 宅島 壽雄 山下 浩一 | 0957-74-3117 0957-36-3911 0957-73-3434 |
|-------------------------|-------------------------------|-------------------------|----------------------------------------------|

<その他>

| |
|-----------------------------------------------------------------------------------------------------------------------------------------------|
| 市町PR事項 <市の花・木・歌（制定年月日）> 市の花：ミヤマキリシマ〔雲仙つつじ〕（平成 18 年 3 月 15 日制定） 市の木：ヤマボウシ〔山法師〕（平成 18 年 3 月 15 日制定） 市の歌：雲仙市の歌 （平成 29 年 11 月 20 日制定） |
|-----------------------------------------------------------------------------------------------------------------------------------------------|

| 市町村名 | 市町施行日 | 地域指定 | 総合計画 | キャッチフレーズ |
|-------------------------|----------|---------------------------------------------------|----------------------------------|------------------------------|
| みなみしまばらし 南島原市 | H18.3.31 | 都市計画、低開発（一部）、半島、辺地（一部）、過疎、農村地域工業導入（県計画）、特定農山村（一部） | 総合計画 2018～2027 基本計画 2023～2027 | 一人ひとりの“しあわせ”のためにみんなで進めるまちづくり |

<市町のあらまし>

| | |
|------------------------------------------------------------------------------------------------------------------------------------------------------------------------------------------------------------------------------------------------------------------------------------------------------------------------------------------------------------------------------------------------------------------------------------------------------------------------------------------------|--------------------------------------------------------------------------------------------------------------------------------------------------------------------------------------------------------------------------------------------------------------------------------------------------------------|
| <p>○沿革</p> <p>本市が位置する島原半島の歴史は古く、8世紀頃に書かれた「肥前風土記」には、既に島原半島が「高来郡」と記されている。日本に鉄砲が伝来した頃の室町時代には、有馬氏が肥前国（現在の長崎・佐賀県）の大半を領有し、21万石、兵馬2万の戦国大名に成長するなど、肥前国の覇権を握っていた時代もあった。</p> <p>幕藩時代は島原藩となっていたが、明治維新の廃藩置県に伴い1871年（明治4年）に島原県となり、同年の府県廃合により長崎県に合併され長崎県高来郡となった。その後、1878年（明治11年）の郡区村編成法により高来郡は南北に分かれ、島原半島は南高来郡となった。</p> <p>明治22年の町村制施行時には、旧8町はそれぞれ村となっていたが、旧有家町のみ東有家村と堂崎村に分かれていた。昭和に入り、各村とも町制へと移行し、東有家村も町制移行時に有家町となり、堂崎村と合併した。更に、平成18年3月31日に深江町、布津町、有家町、西有家町、北有馬町、南有馬町、口之津町、加津佐町が対等合併して南島原市が誕生し、今日に至っている。</p> | <p>○市町村のあらまし</p> <p>長崎県の南部、島原半島の南東部に位置し、千メートルを超える山々が連座する雲仙岳山麓から、南へ広がる肥沃で豊かな地下水を含む大地が大部分を占め、魚介類豊富な有明海及び橘湾に広く面する海岸線を持つ地域である。</p> <p>市内には歴史的にも貴重なキリシタン文化の固有的な歴史財産が多く存在しており、島原・天草一揆の舞台となった原城跡は、世界文化遺産「長崎と天草地方の潜伏キリシタン関連遺産」の構成遺産として登録されている。</p> <p>主な産業は、豊富な農産物と手延べそうめんの製造で、そうめんについてはその技術も卓越し、全国有数の生産量を誇っている。</p> |
|------------------------------------------------------------------------------------------------------------------------------------------------------------------------------------------------------------------------------------------------------------------------------------------------------------------------------------------------------------------------------------------------------------------------------------------------------------------------------------------------|--------------------------------------------------------------------------------------------------------------------------------------------------------------------------------------------------------------------------------------------------------------------------------------------------------------|

<姉妹都市・友好都市・交流都市>

| | |
|----------------------------------------------------------------------------------------------|-------------------------------------------------------------|
| <p>姉妹都市：香川県小豆島町、鹿児島県与論町</p> <p>友好都市：福州市羅源県（中国）、キエーティ市（イタリア）</p> <p>中国福建省羅源県（友好交流推進意向書のみ）</p> | <p>平和都市南島原宣言（H18.7.20）</p> <p>南島原市ゼロカーボンシティ宣言（R3.12.13）</p> |
|----------------------------------------------------------------------------------------------|-------------------------------------------------------------|

<組織>

| 三 役 (R7.4.1 現在) | | | 議 会 (R7.4.1 現在) | |
|-----------------|----------------------------|-----------------------------|-----------------|----------------------------|
| 職 名 | 氏 名（年 齢） | 任 期 | 議 長 | 吉田 幸一郎（ヨシダ コウイチロウ）[58] |
| 市 長 | （マツモト マサヒロ） 松 本 政 博（76） | R4.7.20 ～ R8.7.19 （3 期目） | 副議長 | 田中 次廣（タナカ ユキヒロ）[76] |
| 副市長 | | | 議 員 | （条例）19 人 （現員）18 人 |
| | | | 任 期 | R4.6.12 ～ R8.6.11 |
| | | | 構 成 | 無所属 11 人、公明党 1 人、自由民主党 6 人 |

職員数 (R7.4.1 現在)

| | |
|-----------|-------|
| 普 通 会 計 | 391 人 |
| 企 業 会 計 | 25 人 |
| そ の 他 会 計 | 11 人 |
| 計 | 427 人 |

事務の共同処理状況

| 組 合 等 名 | 事 務 |
|--------------------------------------------------------------------------------------------|---------------------------------------------------------------------------------------------------------------------------------------------------------------|
| 島原地域広域市町村圏組合 県央県南広域環境組合 雲仙・南島原保健組合 長崎県後期高齢者医療広域連合 長崎県市町村総合事務組合 長崎県病院企業団 | 消防、電算、不燃物、介護保険 可燃物（旧布津町・旧深江町のみ） 病院、介護老人保健施設 後期高齢者医療制度業務 退職手当、消防団員等公務災害補償等、 議会の議員その他非常勤職員公務災害補償、 公立学校医等公務災害補償、交通災害共済、 公平委員会、行政不服審査会 病院 |

<人口・世帯数>

| 区 分 | ピーク時(年) | H12 国調 | H17 国調 | H22 国調 | H27 国調 | R2 国調 | R7.1.1 住基 | (人) | (人) |
|-----|-----------|--------|--------|--------|--------|--------|-----------|-----|--------------------|
| 人 口 | 89,032(－) | 57,045 | 54,045 | 50,363 | 46,535 | 42,330 | 40,635 | | 将来推計 |
| 増減率 | － | △3.1% | △5.3% | △6.8% | △7.6% | △9.0% | | | 20,627 (2050 年) |
| 世帯数 | 18,958(－) | 17,492 | 17,419 | 17,160 | 16,664 | 16,060 | 18,319 | | |
| 増減率 | － | 2.7% | 2.2% | △1.5% | △2.9% | △3.6% | | | |

<年齢構成>

(R2国勢調査、人)

| 区 分 | 0～14 歳 | 15～64 歳 | 65 歳以上 |
|-----|--------|---------|--------|
| 人 口 | 4,735 | 20,469 | 17,109 |
| 構成比 | 11.2% | 48.4% | 40.4% |

将来推計人口 (2050年)

(人)

| 区 分 | 0～14 歳 | 15～64 歳 | 65 歳以上 | 75 歳以上 |
|-----|--------|---------|--------|--------|
| 人 口 | 1,671 | 7,213 | 11,743 | 7,946 |
| 構成比 | 8.1% | 35.0% | 56.9% | 38.5% |

<生活保護者数>

(R7.2)

| 人員 | 保護率 |
|-------|------|
| 299 人 | 7.8‰ |

<選挙人名簿登録者数・投票率>

(R7.3 定時登録、人)

| | | | |
|---|--------|--------|--------|
| 男 | 16,244 | R4 参 議 | 44.86% |
| 女 | 18,780 | R5 県 議 | 46.69% |
| 計 | 35,024 | R6 衆 議 | 57.14% |

<産業構造>

* (R4 市町民経済計算)

| 区 分 | 総生産額 (百万円) | | 就業人口 (人) | |
|-------|------------|-------|----------|-------|
| | * | 構成比 | (R2 国調) | 構成比 |
| 第 1 次 | 12,864 | 13.0% | 4,762 | 22.5% |
| 第 2 次 | 17,434 | 17.6% | 3,822 | 18.1% |
| 第 3 次 | 68,221 | 69.0% | 12,584 | 59.4% |
| 計 | 98,903 | － | 21,168 | － |

<主要製造業>

(百万円)

| 品 名 | 製造品出荷額 |
|---------------|--------|
| 食 料 品 製 造 業 | 5,598 |
| 織 維 工 業 | 1,664 |
| 窯業・土石製品製造業 | 1,191 |
| 金 属 製 品 製 造 業 | 602 |

(令和 3 年経済センサスー活動調査)

<財政状況>

(千円)

| 区 分 | 令和 4 年度 | 令和 5 年度 |
|-----------|------------|------------|
| 決 算 概 要 | | |
| 決算額 (歳出) | 33,712,601 | 34,028,203 |
| 標準財政規模 | 17,276,258 | 17,155,053 |
| 財 政 力 指 数 | 0.25 | 0.25 |
| 経常収支比率 | 88.9% | 88.1% |

(千円)

| 区 分 | 令和 4 年度 | 令和 5 年度 |
|---------|------------|------------|
| 決 算 概 要 | | |
| 実質公債費比率 | ▲4.9% | ▲5.2% |
| 将来負担比率 | － | － |
| 地方債現在高 | 20,299,274 | 19,771,840 |
| 積立金現在高 | 16,610,869 | 17,077,383 |

<主要事業>

(単位：百万円)

| | 市 町 単 独 事 業 | 国 ・ 県 補 助 事 業 | 国 ・ 県 事 業 |
|-----------------------|---------------------------------------------------------------------------------------------------------------------------|-------------------------------------------------------------------------------------------------------------|-----------------------------------------------------------------------|
| 令 和 7 年 度 | 堂崎港埋立地土地購入事業 706 先進的海洋センター整備事業 147 土地改良事業補助金事業 131 中小企業等支援事業 85 医療提供体制確保事業 63 高齢者交通費助成事業 53 そうめんPR事業 50 | 世界遺産センター整備事業 743 自転車歩行者専用道路整備事業 670 貝崎漁港整備事業 203 原城跡保存整備事業 186 埋蔵文化財発掘調査事業 183 浄化槽設置整備事業 156 | 県営土地改良 (基盤整備) 事業 県営海岸保全施設整備事業 県営ため池整備事業 県営港湾整備事業 県営道路整備事業 |
| 今 後 | 先進的海洋センター整備事業 堂崎港埋立地整備事業 土地改良事業補助金事業 中小企業等支援事業 医療提供体制確保事業 高齢者交通費助成事業 公共交通再編事業 | 原城跡保存整備事業 埋蔵文化財発掘調査事業 浄化槽設置整備事業 ごみ焼却施設解体事業 | 県営土地改良 (基盤整備) 事業 県営海岸保全施設整備事業 県営ため池整備事業 県営港湾整備事業 県営道路整備事業 |

＜まちづくり事業＞

(～令和6年度)

| 事業名 | 事業内容 |
|--------------------|------------------------------------------------------------------|
| ○南島原市協働のまちづくり事業補助金 | ・市民と行政が協働で魅力あるまちづくりを推進するため市民が主体的に行う公共性公益性の高いまちづくり事業に対して補助金を交付する。 |

＜公共施設整備状況＞ (令和6年度)

| 項目 | 箇所数 |
|-----------|-----|
| 保育所 | 0 |
| 老人ホーム | 0 |
| うち養護老人ホーム | 0 |
| 支所・出張所 | 5 |
| 公会堂・市民会館 | 5 |
| 公民館 | 12 |
| 図書館 | 6 |
| 体育館 | 25 |

＜主要公共施設＞

| |
|-------------------------------------------------------------------------------------------------------------------------------------------------------------------------------------------------------------------------------------------------|
| <ul style="list-style-type: none"> ・加津佐総合福祉センター ・口之津港ターミナル ・有馬キリシタン遺産記念館 ・北有馬ピロティー文化センター日野江 ・西有家総合学習センター ・ありえコレジヨホール ・布津保健福祉センター ・深江ふるさと伝承館 ・南島原市多目的運動広場 |
|-------------------------------------------------------------------------------------------------------------------------------------------------------------------------------------------------------------------------------------------------|

＜懸案事項・主要課題＞

(R7.4.1 現在)

| 項目 | 内容 |
|-----------------------------------------------------------------------------------------------------|-----------------------------------------------------------------------------------------------------------------------------------------------------------------------------------------------------------------------------------------------------------------------------------------------------------------------------------------------------------------------------------------------------------------------------------------------------------------------|
| ○地場産業の振興 ○高規格道路の整備 ○水産業の振興 ○担い手農家の育成 ○市内外への魅力発信 ○島原鉄道南線跡地 ○堂崎港埋立地 | <ul style="list-style-type: none"> ・島原手延そうめんのブランド化・地場産業の後継者育成など。 ・地理的に不利な道路環境の中で、流通面での時間短縮は生産価格と経費に大きく影響し、観光ルートの開発にもその効果が期待されるものとして早期実現を望む。 ・有明海沿岸漁業の低迷の打開に向けた取り組みと、栽培や養殖漁業による産地づくりの推進。 ・担い手の育成と人材育成及び支援策の推進。 ・全庁を挙げての戦略的な情報発信により、地域資源の知名度やブランド力を高め、観光振興や物産振興など本市の魅力を市内外にアピールする。 ・平成20年3月に廃線となった島原鉄道南線跡地の自転車歩行者専用道路への整備と、自転車を活用したまちづくり「南島原スロー・サイクル」に向けた取組の推進。 ・市の産業発展に寄与する生産・流通団地等への利用に向けた取組の推進。 |

＜名所旧跡・文化財・観光施設＞

| 名称 | 概要 |
|-------------------------------------------------------------------------------------------------------------------------------------------------------------------------------------------------------|---------------------------------------------------------------------------------------------------------------------------------------------------------------------------------------------------------------------------------------------------------------------------------------------------------------------------------------------------------------------------------------------------------------------------------------------------------------------------------------------------------------------------------|
| ○日野江城跡 (国指定史跡) ○原城跡(国指定史跡) ・世界文化遺産構成資産) ○有馬キリシタン遺産記念館 ○吉利支丹墓碑 (国指定史跡) ○原山支石墓群 (国指定史跡) ○口之津歴史民俗資料館・分館(分館の旧税関庁舎は、県指定有形文化財) ○南蛮船来航の地 (県指定史跡) ○有馬の石橋群5橋 (県指定有形文化財) | <ul style="list-style-type: none"> ・有馬氏代々の居城跡。キリシタン大名時代には、城下に有馬セミナリヨなどが置かれた。 ・キリシタン大名有馬氏によって築かれた城で歴史的にも有名な『島原・天草一揆(島原の乱)』終焉の地。天草四郎を総大将に一揆勢が籠城、幕府軍との攻防戦が繰り広げられた城跡。 ・世界文化遺産「長崎と天草地方の潜伏キリシタン関連遺産」の構成資産「原城跡」を中心とした市内キリシタン史を紹介したガイダンス施設。 ・国指定の美しいかまぼこ型の墓碑。西暦を交えるローマ字碑文としては最古のものとされる。 ・縄文時代晩期～弥生時代初頭に作られたとされる国内有数の支石墓群。 ・口之津港ターミナル2階を資料館とし、明治期の木造洋館である税関庁舎等を資料館分館とした施設。口之津港とともに繁栄してきた口之津の歴史がわかる資料が多数展示。 ・永禄5年に有馬氏によって開かれた南蛮貿易港跡地。 ・江戸末期～大正時代に架けられたアーチ橋。 |

| | |
|--------------------|----------------------------------------------------------------------------|
| ○イルカウォッチング | ・野生のイルカ約300頭と渦潮が楽しめる。 |
| ○海水浴場 | ・前浜、白浜があり、美しい海岸線が続く。 |
| ○谷水棚田 | ・四季折々の棚田景観が楽しめる棚田百選にも選ばれた地。 |
| ○道の駅ひまわり | ・国道251号沿いにある道の駅で、トイレをはじめとする休憩施設と情報提供施設を有する。 |
| ○土石流被災家屋 保存公園 | ・普賢岳の噴火によって被災した家屋9棟を保存展示。 |
| ○旧大野木場小学校 被災校舎 | ・平成3年9月15日の大火砕流がもたらした熱風によって全焼した校舎を保存展示。 |
| ○エコ・パーク論所原 | ・国立公園内に位置し、環境体験型農園や宿泊施設も整備された大自然を満喫できる体験型施設。 |
| ○鮎帰りの滝 | ・国立公園内にあり、マイナスイオン溢れる滝。画家の釧雲泉があまりの絶景に描く自信を失ったという逸話が残る。近くにそうめん流しが楽しめる茶屋がある。 |
| ○戸ノ隅の滝 | ・水量、規模共に島原半島随一といわれる滝。 |
| ○西望公園・記念館 | ・彫刻家・北村西望の功績を記念し、生家を利用し整備された施設。 |
| ○九州オルレ 「南島原コース」 | ・オルレとはトレッキングコースの総称であり、九州オルレは済州オルレの姉妹版。南島原コースのテーマは「潮風を感じながら、南蛮貿易で栄えた港町を歩く」。 |
| ○アートビレッジ・シ ラキノ | ・様々な地域のアーティストを招き、地域社会との交流を通じて、銅版画文化の再生と新たな地域文化の創出を目指す芸術文化複合施設。 |

＜イベント・郷土芸能等＞

| 名 称 | 概 要 |
|---------------------------------------------|------------------------------------------------------------------------|
| ○南島原市桜まつり | ・市内各地の桜の名所にボンボリが設置される。 |
| ○原城一揆祭り | ・島原・天草一揆の殉難者を追悼する祭り。 |
| ○マリンフェスタinくちのつ | ・南島原市の夏の始まりを告げるイベント。フィナーレに口之津港から打ち上げられる花火は360度全域から観覧でき、穏やかな水面を色鮮やかに彩る。 |
| ○ありえ浜んこら祭 | ・故人への感謝・尊敬の念を込めた精霊船、提灯と花火が夜空を彩る夏のイベント。 |
| ○活き生きサマフェスタinふつ | ・地元太鼓グループによる競演の他、各種ステージイベント、出店が並ぶ夏のイベント。 |
| ○みそ五郎まつり | ・西有家町に存在する巨人伝説「みそ五郎」にちなんだ祭り。 |
| ○夢・手づくりふれあい祭り | ・ジャガイモやみかんなど特産品の販売会が行われる。 |
| ○深江産業祭 | ・深江特産の車海老や牛肉など直売会が行われる。 |
| ○フェスティビタス・ナタリス | ・キリスト教が伝わった時代のクリスマスを再現した祭り。 |
| ○ありえ蔵めぐり | ・南島原市有家町内に残る酒蔵、味噌・醤油蔵を拠点に、特産品をつまみながら「まち歩き」を楽しめるイベント。 |
| ○原城マラソン大会 | ・世界文化遺産「原城跡」がマラソコースとなっている市を代表するスポーツイベント。 |
| ○セミナーヨ現代版画展 | ・日本で初めて銅版画が制作された地で開催する全国公募の版画展 |
| ○和道深江太鼓 | ・正長元年（1428年）諏訪神社を建立し、その際に「諏訪太鼓」の伝授を受けた太鼓。 |
| ○深江町のぞきからくり保存会 （7年度解散） | ・江戸末期にその発生を見て、昭和初期には一般大衆に親しみ楽しまれた娯楽。 |
| ○北有馬浮立保存会 | ・島原・天草一揆（1637年）後、佐賀藩川副（現佐賀市川副町）から伝えられたとされる面浮立が改良されたもの。 |
| ○白木野先踊り保存会・ 大江先踊り保存会 | ・島原・天草一揆で荒廃した田畑が復興したことを祝って踊ったのが始まり。 |
| ○吉川伝統芸能保存会・大江浮 立保存会・浦田名浮立保存会・ 北岡浮立保存会 | ・南有馬町の秋祭りで奉納される伝統芸能。1800年代後半に始まったものと推測されている。 |
| ○口之津町瀬詰太鼓保存会 | ・早崎瀬戸の瀬詰をイメージして誕生した瀬詰太鼓。 |
| ○口之津町先踊り保存会 | ・松平忠房公が病氣平癒お礼のため、口之津の富士山に参拝する行列の先頭で村の住民が踊ったことに由来。 |
| ○口之津町真米銭太鼓保存会 （休止中） | ・昭和22年2月頃、口之津の寺院・静雲寺の鐘楼落成に当たり、地元の人たちが歩きながら踊ったものが最初。 |
| ○加津佐棒おどり保存会 | ・明治38年の日露戦争凱旋祝の際に、加津佐町岩戸地区の祝賀催し物として踊ったものが最初。 |

<特産物(主要農水産物など)>

ばれいしょ、玉ねぎ、アスパラガス、いちご、トマト、メロン、白菜、インゲン、ホウレン草、日本梨、ミカン、桃、びわ、葉たばこ、菌床しいたけ、牛肉、豚肉、鶏肉、アオサ、ワカメ、トラフグ、アラカブ（カサゴ）、タコ、クルマエビ、ヒラメ、マダイ、ひよつる（ワカメ麺）、手延そうめん、清酒、焼酎、どぶろく、醤油、味噌、とら巻き、レモンケーキ

<地域活性化グループ>

(R7.4.1 現在)

| 団 体 名 | 代 表 者 | 活 動 内 容 | 連 絡 先 |
|---------------------------------------------------------|-------------------------------------------|------------------------------------------------------------------------------------------|-----------------------------|
| 南島原市商工会青年部 南笑会 みそ五郎倶楽部 南島原ひまわり村 南島原世界遺産市民の会 | 山口 嗣弘 酒井 洋一 本多 祥彦 松崎 博文 石川 嘉則 | 夏越し祭り、桜祭りの運営企画 人の交流・まちづくりの研修や提言 みそ五郎まつりのイベント企画 民泊を活用したまちづくり 世界文化遺産を活用したまちづくり | 0957-73-6631 (市役所地域づくり課) |

<地方公社・各種団体>

(R7.4.1 現在)

| | 名 称 | 代 表 者 | 連 絡 先 |
|-------------------------|---------------------------------------------------------------------------------|----------------------------------------------------|----------------------------------------------------------------------------------------------|
| 地方公社 農協 漁協 | 島原雲仙農業協同組合 島原半島南部漁業協同組合 西有家町漁業協同組合 有家町漁業協同組合 布津町漁業協同組合 深江町漁業協同組合 | 苑田 康治 植木 一夫 多良 哲也 永川 親好 吉岡 巖 吉田 幸一郎 | 0957-61-0222 0957-86-2207 0957-82-2077 0957-82-2806 0957-72-2348 0957-72-2005 |
| 商工会議所・商工会 観光協議会・観光協会 | 南島原市商工会 (一社)南島原ひまわり観光協会 | 白石 保 近藤 一海 | 0957-73-9100 0957-65-6333 |

<その他>

<市町PR事項>

南島原市では、少子高齢化と人口減少に歯止めがかからず、本市発足から19年で人口が1万人以上減少しており、地域活力の減少や市内産業が低迷している状況にあります。その一方で、長崎と天草地方の潜伏キリシタン関連遺産の構成資産である原城跡や、全国屈指の生産量を誇る島原手延そうめん、県内有数の農業地帯であるなど、本市特有の強みも有しています。

そこで、平成30年3月に策定した第Ⅱ期南島原市総合計画基本構想では、基本理念として「一人ひとりの“しあわせ”のために みんなで進めるまちづくり」を掲げ、将来像を「これからも 住み続けたい 住んでみたいまち みなみしまばら」と定め、本市が有する豊富な地域資源を活かしながら、市民一人ひとりが幸せを実現でき、暮らしの豊かさを実感できるまちづくりを官民一体となって進めていくことを示しました。

今後、地域活力と地場産業の活性化、持続可能な地域社会の構築を図り、2060年人口25,000人の目標を実現するため、次のような取組を行っています。

○史跡「原城跡」の適切な保存整備と、歴史と価値を正しく広く伝えるための仕組みの構築、及び交流人口拡大への波及。

○厳選された小麦粉と雲仙岳の恵みを受けた伏流水を使用し、伝統の手延製法で作られ、伸びにくく、しっかりとしたコシと歯ごたえが特徴の本市特産「島原手延そうめん」。そのブランド力強化と販路拡大に対する積極的な取組強化。

○子育て支援の充実、高校生までの医療費助成、英語教育の充実等)

○島原鉄道南線跡地を活用した自転車歩行者専用道路整備と自転車を活用したまちづくり「南島原スロー・サイクル」の推進。

○6次産業化や新規作物、基盤整備の推進による、本市農業の振興。

○堂崎港埋立地の地場産業等振興への活用推進。

<市の花・木・鳥(制定年月日)>

市の花：ひまわり(平成18年9月7日)

市の木：あこう(平成18年9月7日)

市の鳥：未制定

行政区画の変遷

明治 22 年 4 月 1 日の町村制施行以降の各市町村の合併状況は、下のとおりである。

町村制施行当時は 2 町 28 村にものぼっていた。

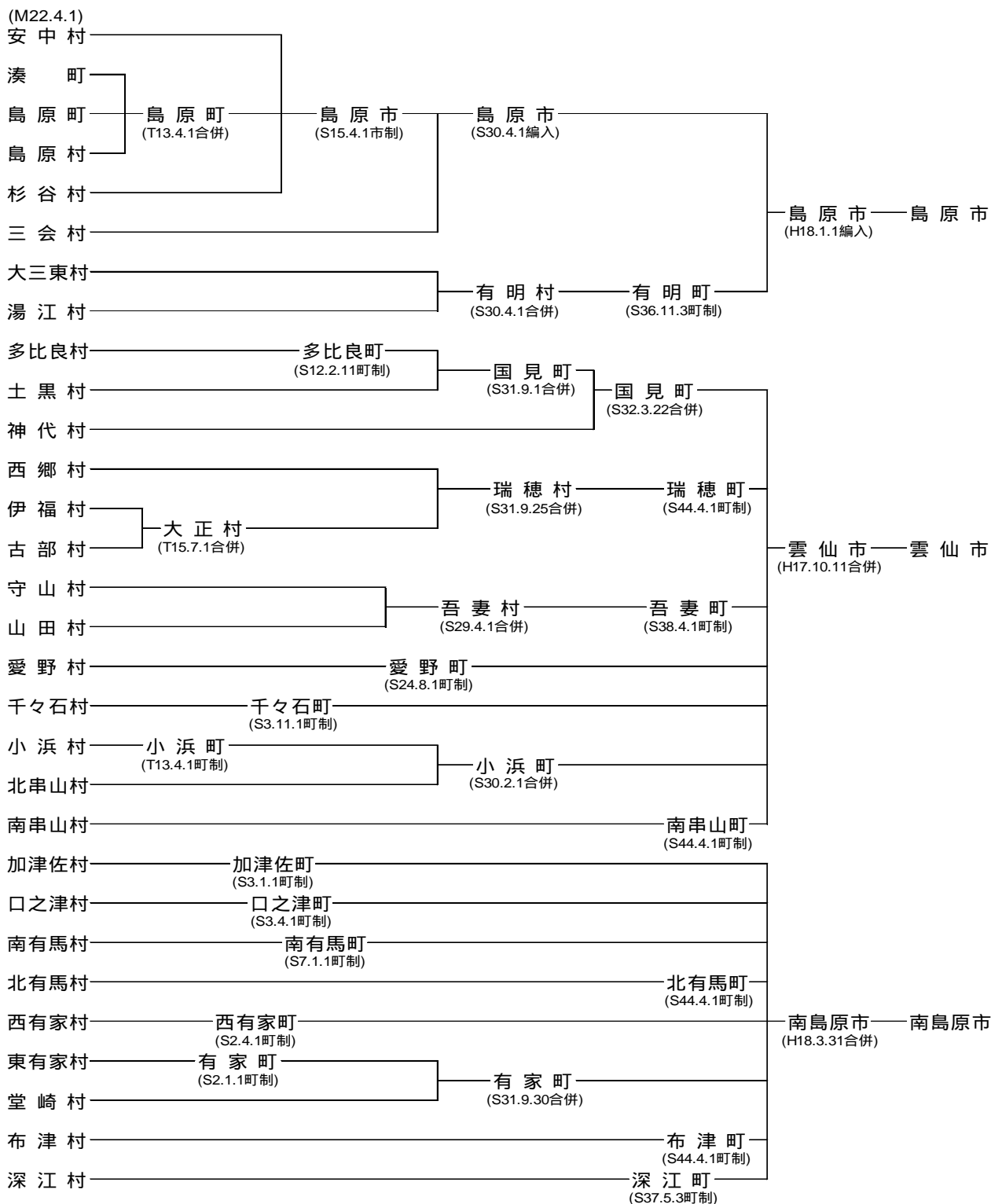
昭和 15 年 4 月 1 日、島原町、安中村、杉谷村が合併して島原市となり、半島内で初めて市制が施行された。

昭和 32 年 3 月 22 日、神代村を国見町に併せ現在の区域となり、昭和 44 年 4 月 1 日には瑞穂村、南串山村、北有馬村、布津村がそれぞれ町制を施行し、1 市 16 町となった。

平成 17 年 10 月 11 日、国見町、瑞穂町、吾妻町、愛野町、千々石町、小浜町、南串山町が合併して雲仙市が設置された。

平成 18 年 1 月 1 日、有明町が島原市に編入合併。

平成 18 年 3 月 31 日、加津佐町、口之津町、南有馬町、北有馬町、西有家町、有家町、布津町、深江町が合併し南島原市が設置され、現在の 3 市となっている。



合併 管内3市の現状

| | |
|---------------------------------------------------------------------------------------------------------------------------------------------------------------------------------------------------------------------------------------------------------------------------------------------------------------------------------------------------------------------------------------------------------------------------------------------------------------------------------------------------------------------------------------------------------------------------------------------------------------------------------------------------------------------------|----------------------------------------------------------------------------------------------------------------------------------------------------------------------------------------------------------------------------------------------------------------------------------------------------------------------------------------------------------------------------------------------------------------------------------------------------------------------------------------------------------------------------------------------------------------------------------------------------------------------------------------------------------------------------------------------------------------------------------------|
| <p>島原市 (H18.1.1に島原市へ有明町が編入合併)</p> <p>人 口 ・ 面 積 : 41,603人、82.96km² (人口はR7.3.31住基より)</p> <p>機 構 ・ 組 織 等 : 島原市役所を本庁とし、本庁機能の一部(農林水産課・水道課・教育委員会・農業委員会事務局)を有明庁舎へ分庁</p> <p>議会議員の定数等 : ・旧有明町との合併時37人(在任特例) H19.6.17任期 ・H19.5.27 一般選挙(定数23) 市全域を一選挙区 ・H23.5.29 一般選挙(定数21) H22.9議会で定数条例改正 ・H27.5.31 一般選挙(定数19) H25.12議会で定数条例改正</p> <p>合併までの経過 ○H15. 4. 1 島原地区合併協議会を設置 ○H17. 3.28 県への合併申請 ○H17. 4. 1 県議会議決 ○H17. 5.16 総務大臣告示</p> | <p>雲仙市 (H17.10.11に国見町、瑞穂町、吾妻町、愛野町、千々石町、小浜町、南串山町の7町が新設合併)</p> <p>人 口 ・ 面 積 : 40,417人、214.29km² (人口はR7.3.31住基より)</p> <p>機 構 ・ 組 織 等 : 本庁は「雲仙市吾妻町牛口名714番地」(現在の吾妻庁舎)とする。 (H23.12.26事務所の位置を定める条例改正) H28.2.8～別館(増築庁舎)運用開始 本庁舎・別館だけでは全部局を収容できないため、健康福祉部(福祉事務所を含む)、環境水道部、教育委員会を千々石庁舎に配置している。 旧吾妻町を除く、旧町に総合支所を設置(6ヵ所)。</p> <p>議会議員の定数等 : 議員特例を採用せず、H17.11.20に定数30人の設置選挙を実施 (合併協定及び市の条例で、次回選挙(H21)時は定数26人) 合併前7町の議員総数96人 合併時点30人 H21年～26人 H24.9月議会で定数条例改正 H25年～21人 H28.12月議会で定数条例改正 H29.10.29 一般選挙(定数19人) R5.9月議会で定数条例改正 R7.11.2 一般選挙(定数17人)</p> <p>合併までの経過 ○H15. 9.20 雲仙合併協議会を設置 ○H17. 2.27 県への合併申請 ○H17. 3.18 県議会議決 ○H17. 4.28 総務大臣告示</p> |
| <p>南島原市 (H18.3.31に加津佐町、口之津町、南有馬町、北有馬町、西有家町、有家町、布津町、深江町の8町が新設合併)</p> <p>人 口 ・ 面 積 : 40,257人、170.15km² (人口はR7.3.31住基より)</p> <p>機 構 ・ 組 織 等 : 本庁は、旧西有家町役場とし、本庁機能を西有家・有家・南有馬の3ヵ所に分庁。 8庁舎に支所を置く。</p> <p>西 有 家 町 : 総務部、地域振興部、市民生活部、会計課、監査委員事務局 有 家 町 : 議会事務局、農林水産部、建設部、農業委員会事務局 南 有 馬 町 : 福祉保健部(福祉事務所)、教育委員会事務局、環境水道部(衛生センター庁舎内)</p> <p>議会議員の定数等 : 議員特例を採用せず、H18.5.14に定数30人の設置選挙を実施 合併前8町の議員総数112人 合併時点30人 H22年～24人 H25.12月議会で定数条例改正 H26.4.20一般選挙(定数21人) H29.12月議会で定数条例改正 H30.6.10一般選挙(定数19人)</p> <p>合併までの経過 ○H15. 9. 5 雲仙地域合併協議会を設置 ○H17. 3.22 県への合併申請 ○H17. 4. 1 県議会議決 ○H17. 5.16 総務大臣告示</p> | |

管内行事歴

(令和 7年度)

| 期 日 | イ ベ ント 名 | 概 要 | 場 所 |
|-------------------|------------------------------------|--------------------------------------------|----------|
| 4月6日 | 雲仙市・小浜温泉湯まつり | 小浜温泉恒例のまつり | 雲仙市小浜町 |
| 5月中旬 | 島原ふるさと特産市 | 旬の特産品を手頃な値段で販売 | 島原市有明町 |
| 7月19日、26日、8月2日、9日 | 土曜夜市 | 特産品の販売、イベントなど | 島原市 |
| 7月19日 | ありえ夏越祭 | 各種イベントを実施 | 南島原市有家町 |
| 7月21日 | マリンフェスタinくちのつ | 海を活用した夏のイベント | 南島原市口之津町 |
| 7月23日 | 西有家夏越祭 | 各種イベントを実施 | 南島原市西有家町 |
| 7月26日 | 加津佐夏越祭 | 各種イベントを実施 | 南島原市加津佐町 |
| 8月9日～10日 | 島原水まつり | 島原の湧水の恵みに感謝するまつり | 島原市 |
| 8月15日 | 精霊流し | 市内一円で精霊船が流される | 島原市 |
| 8月15日 | みずほ夏まつり | 各種イベントを実施 | 雲仙市瑞穂町 |
| 8月16日 | 吾妻町夏祭り | 各種イベントを実施 | 雲仙市吾妻町 |
| 8月16日 | 活き生きサマーフェスタinふつ | 各種イベント | 南島原市布津町 |
| 8月16日 | かづさ花火大会 | 花火大会 | 南島原市加津佐町 |
| 8月17日 | 南串山ふるさと夏まつり | 各種イベントを実施 | 雲仙市南串山町 |
| 8月23日 | ありえ浜んこら祭 | 特産品試食・販売、太鼓競演など | 南島原市有家町 |
| 8月24日 | ふれ愛 愛の夏まつり | 各種イベントを実施 | 雲仙市愛野町 |
| 8月28日 | 島原温泉ガマス花火大会 | 2,000発の花火が晩夏の島原を彩る | 島原市 |
| 8月30日 | くにも夏の夜市 | 各種イベントを実施 | 雲仙市国見町 |
| 9月20日～10月19日 | 島原木綿展示 『藍を紡ぐ～時を経て暮らしたいきづ(島原木綿～』 | 島原木綿の展示とはた織操作の実演 | 島原市 |
| 9月27日 | 前日イベント 『時を結う～日本髪体験のひとつとき～』 | 結髪師による結い上げの実演 | 島原市 |
| 9月28日 | きものの祭典in島原 | 十二単等の展示、きものショー、着付けの体験など | 島原市 |
| 10月上旬～11月中旬 | 秋桜まつり | 綺麗な秋桜とひまわりが楽しめる | 島原市 |
| 10月4日 | 島原城新能 | かがり火の中の古典芸能の幽玄の舞 | 島原市 |
| 10月4日 | 九州子ども狂言交流舞台in島原 ～響きあう伝統・はぐくむ未来～ | 熊本や福岡の子どもたちとの狂言の交流舞台 | 島原市 |
| 10月5日 | フラッとHAWAIIAN in 小浜温泉 | フラダンスのステージイベント、露店等 | 雲仙市小浜町 |
| 10月18日 | しまばら温泉不知火まつり | 島原の歴史や文化、大地の恵みへ感謝するイベント | 島原市 |
| 10月18日～19日 | 島原城大手門市 | 各種イベント・特産品販売等 | 島原市 |
| 10月19日 | ちぢわふるさと夏祭り花火大会 | 各種イベントを実施 | 雲仙市千々石町 |
| 11月上旬 | ONSEN・ガストロノミーウォーキングin雲仙温泉 | ウォーキングイベント | 雲仙市小浜町 |
| 11月9日 | 南島原 Food Expo | 市内の特産品を一堂に集めた食のイベント | 南島原市 |
| 11月9日 | リメンバー 3.11 (南島原 Food Expo合同開催) | 東日本・熊本震災復興イベントで、ステージイベントや防災グッズの展示、特産品の販売など | 南島原市西有家町 |
| 11月22日～23日 | 島原ふるさと産業まつり | 名産品の紹介・即売 | 島原市 |
| 11月下旬 | 夢・手づくりふれあい祭り | 各種イベント・特産物の販売 | 南島原市加津佐町 |
| 12月 | 南串うまかもん祭り | 各種イベントを実施 | 雲仙市南串山町 |
| 12月6日 | 平成新山島原学生駅伝 | 島原市を舞台に九州の学生が激闘を繰り広げる | 島原市 |
| 12月6日 | フェスティビタス・ナタリス | イルミネーション点灯、南蛮行列、各種イベント開催 | 南島原市北有馬町 |
| 12月7日 | 雲仙市産業まつり | 雲仙市の特産品販売やステージイベント等 | 雲仙市吾妻町 |
| 12月～1月上旬 | 島原ウィンターナイト・ファンタジア | 約20万もの電球による光の競演 | 島原市 |
| 1月6日 | 島原市消防出初式 | 式典・消防パレード・放水 | 島原市 |
| 2月 | ありえ蔵めぐり | 古くから庄屋の町として栄えた有家の5つの蔵をまち歩き | 南島原市有家町 |
| 2月～3月上旬 | しまばら''浪漫''ひなめぐりん | 島原城観光復興記念館をメイン会場に商店街等におひなさまを展示 | 島原市 |
| 2月上旬～下旬 | 雲仙灯りの花ぼうろ | イルミネーション等で温泉街をライトアップ | 雲仙市小浜町 |
| 2月下旬 | 南島原市原城マラソン大会 | 春の原城を走るマラソン大会 | 南島原市南有馬町 |
| 2月下旬 | 南島原市セミナリヨ現代版画展 | 小学生から一般を対象とした版画公募展 | 南島原市 |
| 2月下旬～3月上旬 | 緋寒桜の郷まつり | 神代小路の緋寒桜の開花にあわせた各種イベント | 雲仙市国見町 |
| 3月上旬 | 島原初市 | 植木・陶器・食品等多数の露店が出店 | 島原市 |
| 3月中旬 | 深江産業まつり | 各種イベント・特産品販売 | 南島原市深江町 |
| 3月下旬 | 観櫻火宴 | 史実をもとに再現される松明武者行列 | 雲仙市千々石町 |
| 3月下旬 | 南島原市桜祭り | 各種イベント・特産品販売 | 南島原市口之津町 |
| 3月下旬～4月上旬 | 橘神社花まつり | 桜の開花にあわせたライトアップ | 雲仙市千々石町 |
| 3月下旬～5月上旬 | 春の花祭り | ポピー、桜と菜の花が楽しめる | 島原市 |

姉妹（友好）都市締結状況

| 市 名 | 姉妹（友好）都市 | 所在国（県） | 締結年月日 | 主 な 締 結 理 由 |
|---------|---------------|---------|-----------|--------------------------------------|
| 島 原 市 | 豊 後 高 田 市 | 大 分 県 | S44.4.25 | 島原藩の飛地所在地 |
| | 福 知 山 市 | 京 都 府 | S58.3.1 | 旧島原藩主松平家の縁によるもの |
| | 幸 田 町 | 愛 知 県 | H29.10.11 | 旧島原藩主松平家の縁によるもの |
| 雲 仙 市 | 霧 島 市 | 鹿 児 島 県 | H18.4.27 | 国立公園第1号及び温泉地としての行政規模類似 |
| | 土 庄 町 | 香 川 県 | H29.7.28 | 島原・天草一揆後の移住などの歴史的背景によるもの |
| | バ ン フ | カ ナ ダ | S51.5.19 | 国立公園指定第1号都市 |
| | 全 羅 南 道 求 礼 郡 | 大 韓 民 国 | H19.5.18 | 国立公園指定第1号及び人口規模類似 |
| 南 島 原 市 | 小 豆 島 町 | 香 川 県 | S58.3.1 | 島原・天草一揆後の移民政策で小豆島から多くの人に移住 |
| | 与 論 町 | 鹿 児 島 県 | H18.3.11 | 石炭輸出港として栄えた口ノ津港に与論町から移住があった |
| | 福 州 市 羅 源 県 | 中 国 | H19.11.14 | 国際親善、友好交流 |
| | キ エ ー テ ィ 市 | イ タ リ ア | H28.11.8 | 有馬のセミナリヨを設立した、巡察師アレッサンドロ・ヴァリニャーノの生誕地 |

一部事務組合の状況

（令和7年4月現在）

| 名 称 | 事 務 所 所 在 地 (TEL・FAX) | 事務の内容 | 設立許可 年 月 日 | 組織する 地方公共 団 体 | 管理者名 | 職 員 数 |
|-------------------|------------------------------------------------------------|---------------------------------------------------------------|---------------|---------------------------|------|-------------|
| 島原地域広域 市町村圏組合 | 島原市有明町 大三東戊1327 TEL 0957-61-9100 FAX 0957-68-1126 | 常 備 消 防 及 び 救 急 業 務 電 算 処 理 不 燃 物 ご み 処 理 介 護 保 険 | S46.4.1 | 島 原 市 雲 仙 市 南 島 原 市 | 島原市長 | 187 |
| 雲仙・南島原 保 健 組 合 | 雲仙市小浜町 北野298 TEL 0957-74-3822 FAX 0957-74-3823 | 病院の設置・管理運営 介護老人保健施設の 設 置 ・ 管 理 運 営 | H7.3.1 | 雲 仙 市 南 島 原 市 | 雲仙市長 | 4 |

- 長崎県広域競艇組合……………解散（平成18年3月31日）
- 深江・布津衛生組合…………… ” 南島原市に吸収
- 南高南部衛生福祉組合…………… ” 南島原市に吸収
- 吾妻・愛野学校給食組合…………… ” 雲仙市に吸収
- 南高北部斎場組合……………解散（平成17年12月31日）施設は雲仙市に移管
- 県央広域圏西部地区塵芥処理一部事務組合……………解散（平成22年3月31日）
- 南高北東部環境衛生組合……………解散（平成23年3月31日）
- 南高北部環境衛生組合……………解散（平成29年3月31日）施設は雲仙市に移管

管内国県地方機関等

| 名 称 | 郵便番号 | 所 在 地 | 電 話 番 号 |
|--------------------------------------------------|----------|-------------------|--------------|
| 島 原 振 興 局 | 855-8501 | 島原市城内 1 丁目 1205 | 0957-63-0111 |
| 島 原 振 興 局 保 健 部 (県 南 保 健 所) | 855-0043 | 島原市新田町 347-9 | 0957-62-3287 |
| 島 原 振 興 局 農 林 水 産 部 課 農 業 企 画 課 | 855-0835 | 島原市西八幡町 8509-2 | 0957-62-3610 |
| 島 原 振 興 局 農 林 水 産 部 課 島 原 地 域 普 及 課 | 855-0835 | 島原市西八幡町 8509-2 | 0957-62-3677 |
| 島 原 振 興 局 農 林 水 産 部 課 雲 仙 地 域 普 及 課 | 855-0835 | 島原市西八幡町 8509-2 | 0957-63-0462 |
| 島 原 振 興 局 農 林 水 産 部 課 南 島 原 地 域 普 及 課 | 855-0835 | 島原市西八幡町 8509-2 | 0957-62-8050 |
| 島 原 振 興 局 農 林 水 産 部 県 南 水 産 業 普 及 指 導 セ ン タ ー | 855-0043 | 島原市新田町 347-9 | 0957-64-0487 |
| 島 原 振 興 局 農 林 水 産 部 県 南 家 畜 保 健 衛 生 所 | 859-1415 | 島原市有明町大三東戊 908-1 | 0957-68-1177 |
| 県 央 振 興 局 税 務 部 所 島 原 出 張 所 | 855-0043 | 島原市新田町 347-9 | 0957-62-3375 |
| 諫 早 食 肉 衛 生 検 査 所 国 見 支 所 | 859-1321 | 雲仙市国見町多比良甲 421 | 0957-78-3944 |
| 農 林 技 術 開 発 セ ン タ ー 畑作営農研究部門中山間営農研究室 | 854-0302 | 雲仙市愛野町乙 2777 | 0957-36-0043 |
| 農 林 技 術 開 発 セ ン タ ー 畜 産 研 究 部 門 | 859-1404 | 島原市有明町湯江丁 3600 | 0957-68-1135 |
| 農 業 大 学 校 畜 産 学 科 | 859-1404 | 島原市有明町湯江丁 3600 | 0957-68-1500 |
| 長 崎 県 島 原 病 院 | 855-0861 | 島原市下川尻町 7895 | 0957-63-1145 |
| 千 々 石 少 年 自 然 の 家 | 854-0402 | 雲仙市千々石町乙 1486-2 | 0957-37-2769 |
| 島 原 警 察 署 | 855-0033 | 島原市新馬場町 890-1 | 0957-64-0110 |
| 雲 仙 警 察 署 | 854-0513 | 雲仙市小浜町南本町 7-25 | 0957-75-0110 |
| 南 島 原 警 察 署 | 859-2504 | 南島原市口之津町丙 2113-13 | 0957-86-2110 |
| 島 原 市 役 所 | 855-8555 | 島原市上の町 537 | 0957-63-1111 |
| 雲 仙 市 役 所 | 859-1107 | 雲仙市吾妻町牛口名 714 | 0957-38-3111 |
| 南 島 原 市 役 所 | 859-2211 | 南島原市西有家町里坊 96-2 | 0957-73-6600 |
| 島 原 広 域 消 防 本 部 | 855-0033 | 島原市新馬場町 872-2 | 0957-62-7711 |
| 小 浜 消 防 署 | 854-0514 | 雲仙市小浜町北本町 114-25 | 0957-74-3231 |

| 名 称 | 郵便番号 | 所 在 地 | 電 話 番 号 |
|-------------------------------------------------------------------------------|----------|--------------------|--------------|
| 南 島 原 消 防 署 | 859-2212 | 南島原市西有家町須川 1218-17 | 0957-82-2479 |
| 自 衛 隊 長 崎 地 方 協 力 本 部 所 島 原 地 域 事 務 所 | 855-0046 | 島原市今川町 1855-5 | 0957-62-3759 |
| 長 崎 地 方 検 察 庁 島 原 支 部 | 855-0036 | 島原市城内 1 丁目 1204 | 0957-62-2506 |
| 島 原 区 検 察 庁 | 855-0036 | 島原市城内 1 丁目 1204 | 0957-62-2506 |
| 長 崎 地 方 法 務 局 島 原 支 局 | 855-0036 | 島原市城内 1 丁目 1204 | 0957-62-2513 |
| 島 原 拘 置 支 所 | 855-0036 | 島原市城内 1 丁目 1204 | 0957-62-2379 |
| 島 原 税 務 署 | 855-8686 | 島原市弁天町 1 丁目 7403 | 0957-62-3281 |
| 九州大学大学院理学研究院附属 地 震 火 山 観 測 研 究 セ ン タ ー | 855-0843 | 島原市新山 2 丁目 5643-29 | 0957-62-6621 |
| 公 立 小 浜 温 泉 病 院 | 854-0593 | 雲仙市小浜町マリーナ 3-2 | 0957-74-2211 |
| 国立研究開発法人農業・食品産業技術総合研究機構 九 州 沖 縄 農 業 研 究 セ ン タ ー 口 之 津 カ ン キ ッ 研 究 試 験 地 | 859-2501 | 南島原市口之津町乙 954 | 0957-86-2306 |
| 国立研究開発法人農業・食品産業技術総合研究機構 種 苗 管 理 セ ン タ ー 雲 仙 農 場 | 859-1211 | 雲仙市瑞穂町西郷戊 1494-35 | 0957-77-2100 |
| 長 崎 森 林 管 理 署 島 原 森 林 事 務 所 | 855-0843 | 島原市新山 2 丁目 9002 | 0957-62-2545 |
| 長 崎 森 林 管 理 署 雲 仙 千 々 石 森 林 事 務 所 | 854-0406 | 雲仙市千々石町己 978-5 | 0957-37-3077 |
| 長 崎 森 林 管 理 署 眉 山 治 山 事 業 所 | 855-0843 | 島原市新山 2 丁目 9002 | 0957-62-3568 |
| 国 立 口 之 津 海 上 技 術 学 校 | 859-2503 | 南島原市口之津町丁 5782 | 0957-86-2151 |
| 島 原 労 働 基 準 監 督 署 | 855-0033 | 島原市新馬場町 905-1 | 0957-62-5145 |
| 島 原 公 共 職 業 安 定 所 | 855-0042 | 島原市片町 633 | 0957-63-8609 |
| 国土交通省九州地方整備局 長 崎 河 川 国 道 事 務 所 砂 防 課 雲 仙 砂 防 管 理 セ ン タ ー | 855-0866 | 島原市南下川尻町 7-4 | 0957-64-4171 |
| 国土交通省九州地方整備局 長 崎 河 川 国 道 事 務 所 小 浜 維 持 出 張 所 | 854-0515 | 雲仙市小浜町北野 441-1 | 0957-74-3105 |
| 長 崎 地 方 裁 判 所 島 原 支 部 | 855-0036 | 島原市城内 1 丁目 1195-1 | 0957-62-3151 |
| 長 崎 家 庭 裁 判 所 島 原 支 部 | 855-0036 | 島原市城内 1 丁目 1195-1 | 0957-62-3151 |
| 島 原 簡 易 裁 判 所 | 855-0036 | 島原市城内 1 丁目 1195-1 | 0957-62-3151 |
| 有 明 海 自 動 車 航 送 船 組 合 | 859-1311 | 雲仙市国見町土黒甲 2-28 | 0957-78-3358 |



長崎と天草地方の
潜伏キリシタン関連遺産

＼かもめ出発！／
西九州新幹線
(長崎～武雄温泉)

