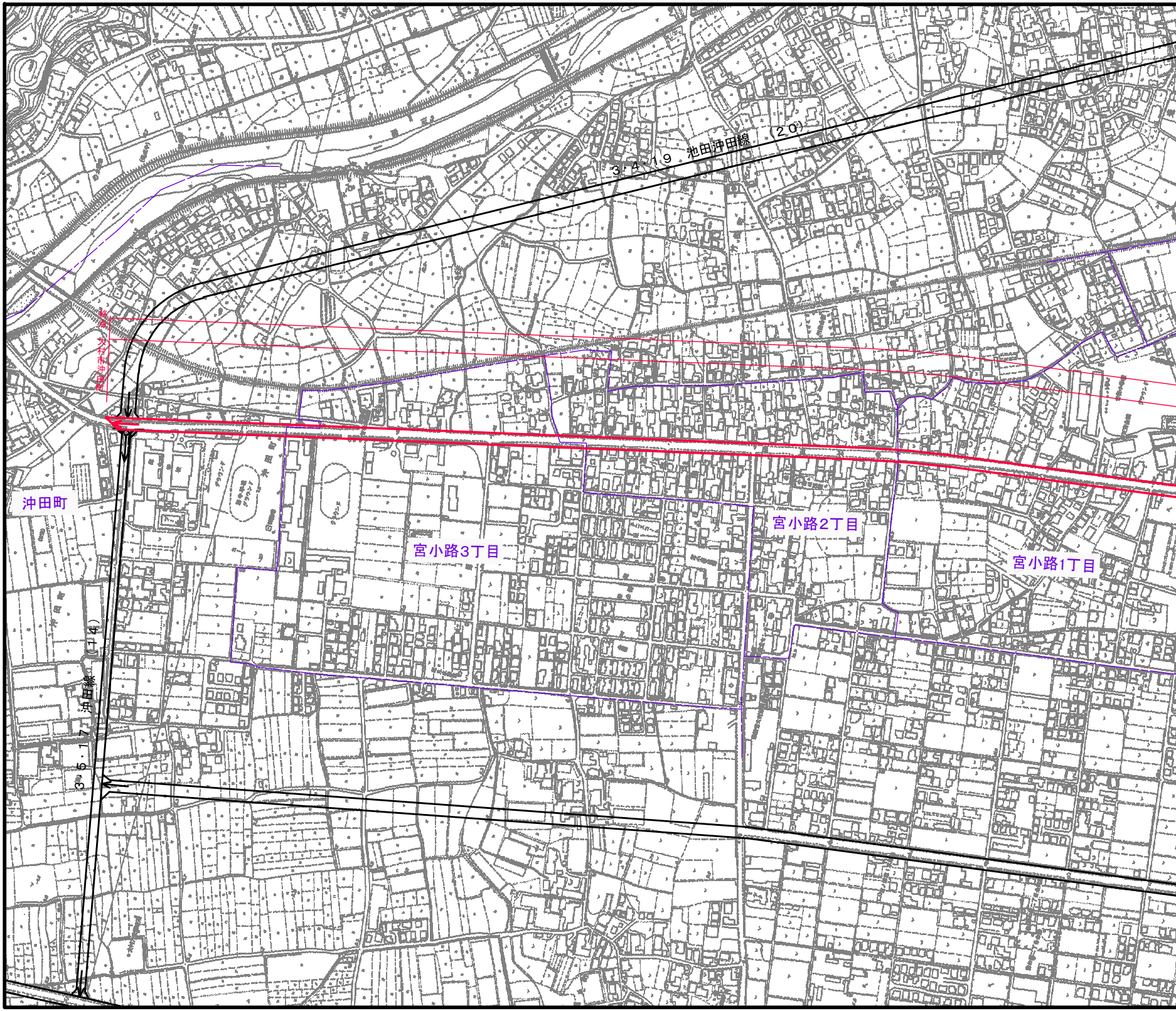
3・4・19　池田沖田線　（20）
終点
大村市沖田町
沖田町
宮小路3丁目
宮小路2丁目
宮小路1丁目
3・5・17　沖田線　（14）

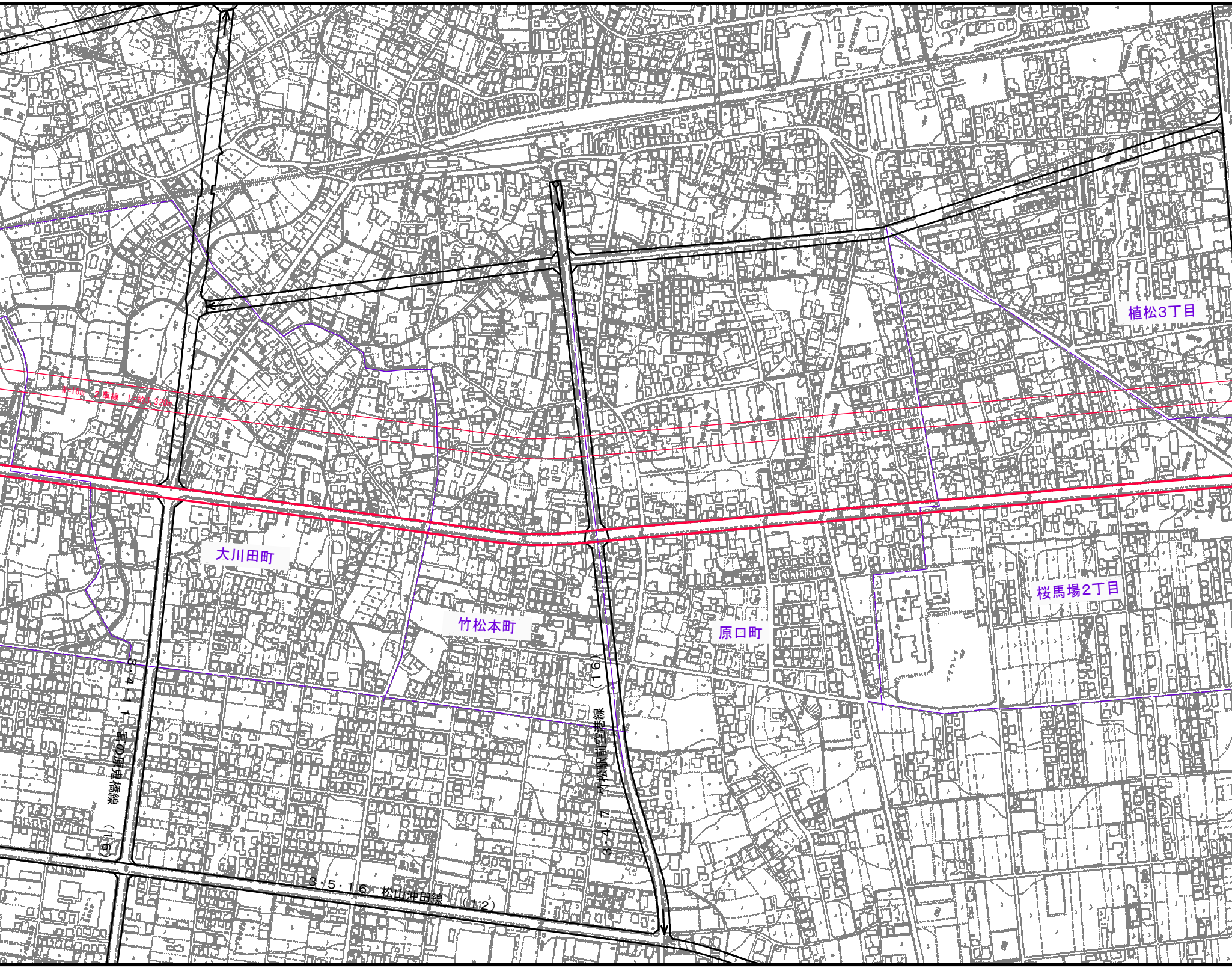W=16m　２車線　L=約3,320m
植松3丁目
大川田町
桜馬場2丁目
竹松本町
原口町
3・4・11　富の原鬼橋線　（16）
3・4・7　竹松駅前空港線　（16）
3・5・16　松山沖田線　（12）

計画図（2）

S=1:2,500

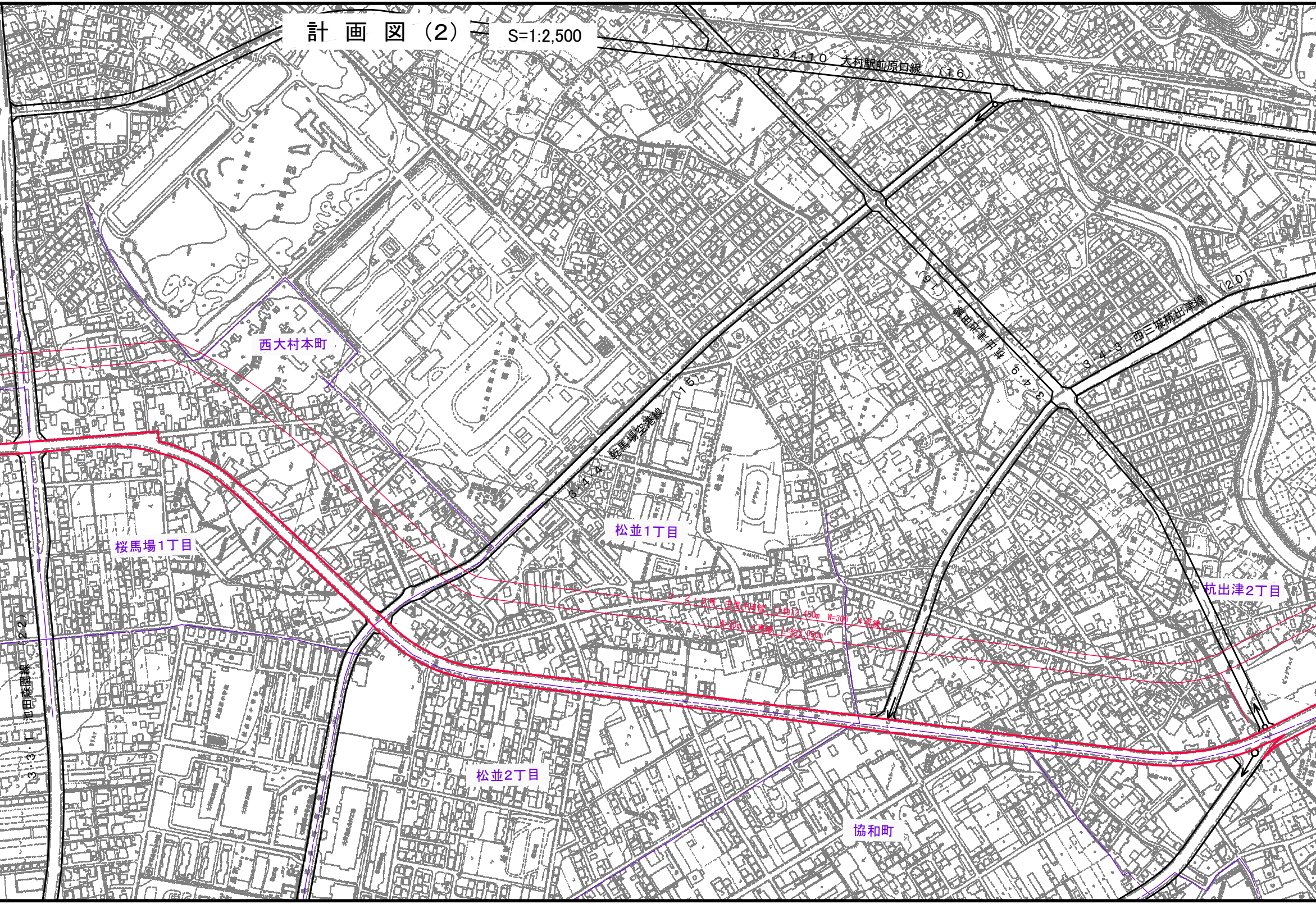
3・4・10 大村駅前原口線 （16）
3・4・4 乾馬場空港線 （16）
3・4・9 杭出津池田線 （16）
3・4・3 西三城杭出津線 （20）
3・3・1 池田森園線 （22）
3・2・5号 中里沖田線 L=約12,450m W=30m 4車線
W=20m 4車線 L=約2,050m
西大村本町
桜馬場1丁目
松並1丁目
松並2丁目
杭出津2丁目
協和町

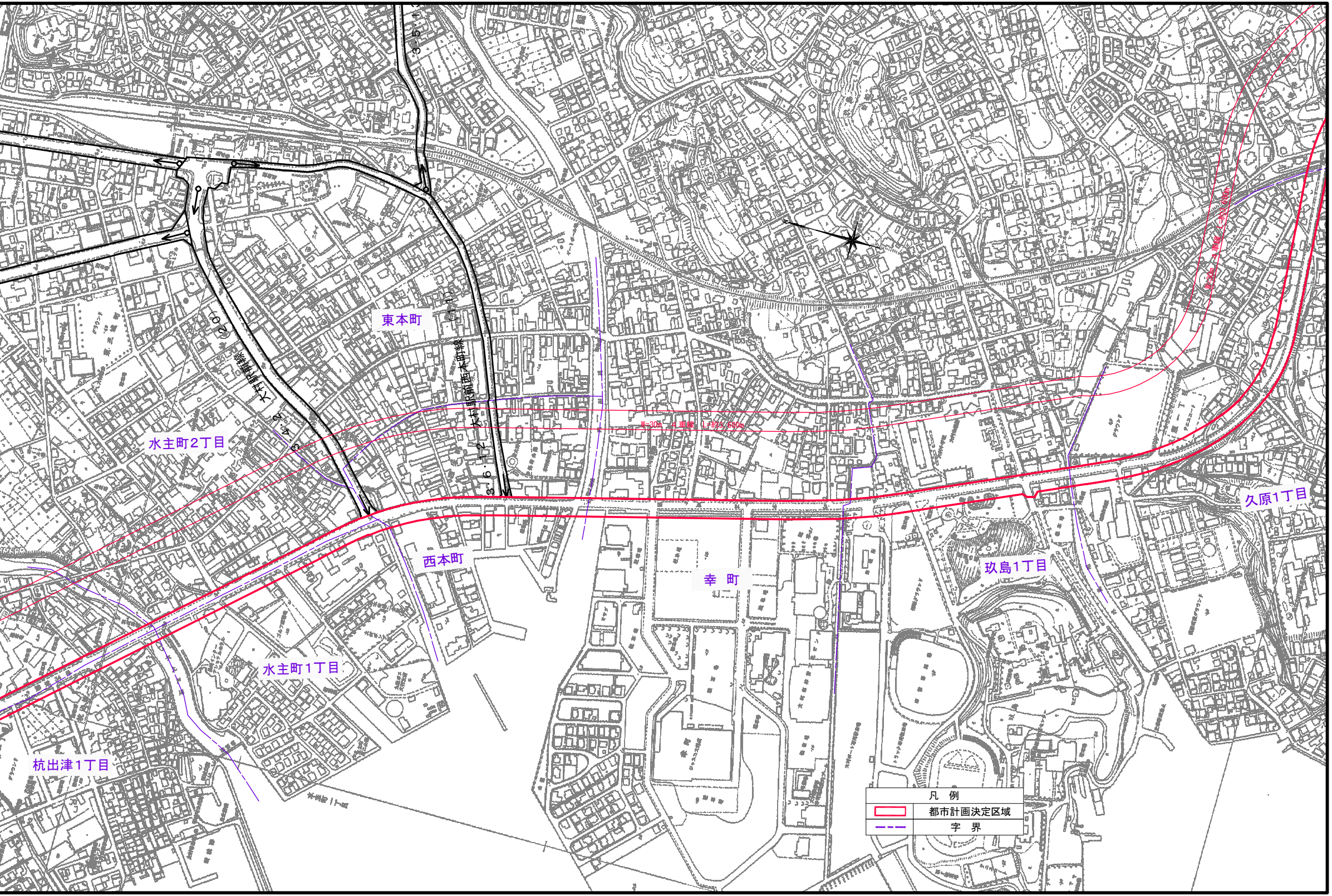
3・5・1
東本町
（2-7）
大村駅前線
3・4・2
（1-1）
大村駅前西本町線
3・6・12
W=30m　4車線　L=約3,680m
W=30m　4車線　L=約3,680m
水主町2丁目
西本町
幸　町
玖島1丁目
久原1丁目
水主町1丁目
杭出津1丁目
凡　例
都市計画決定区域
字　界