

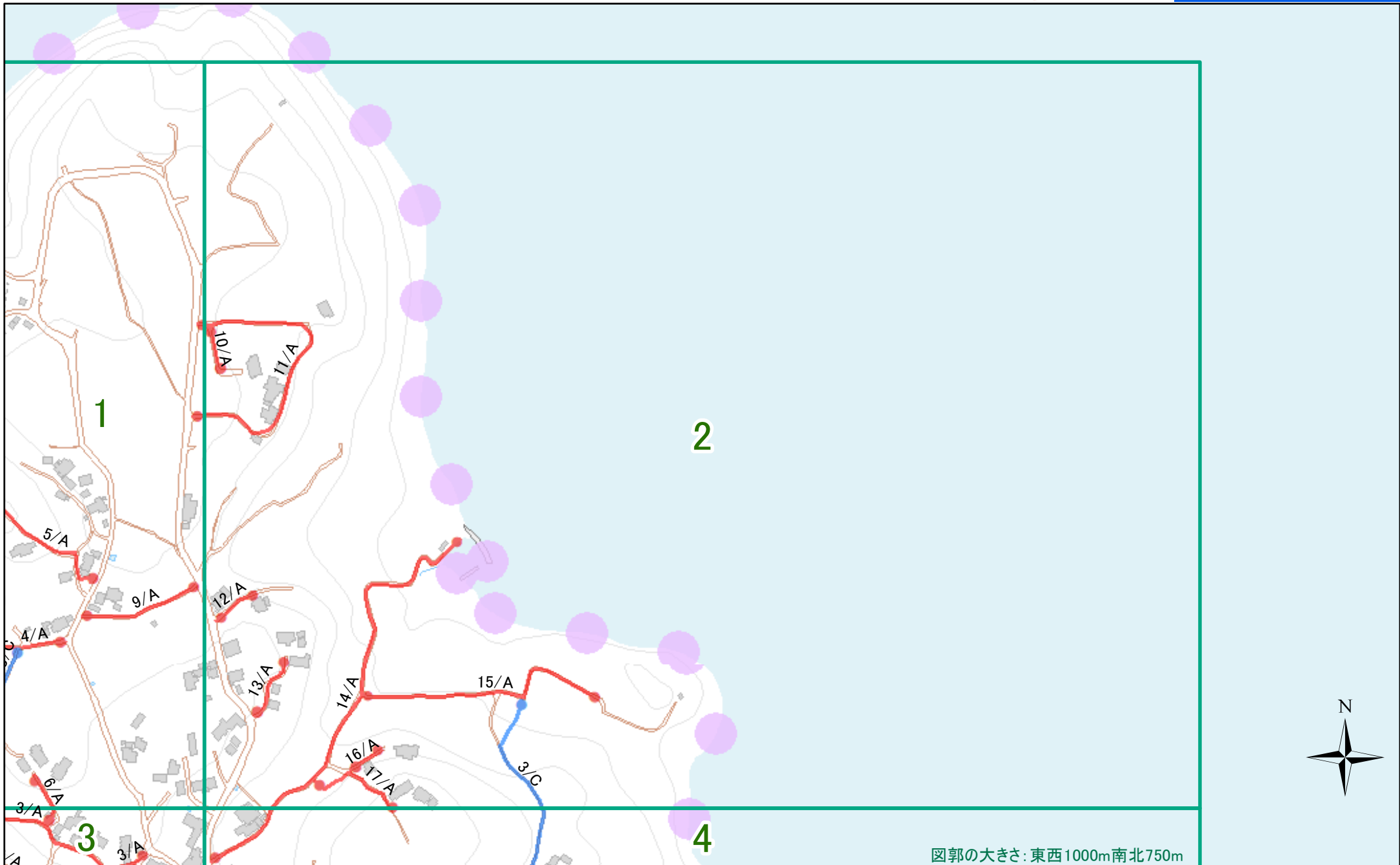
作成日：2026/01/09

※この図を利用される方は、別紙の利用条件および注意事項に同意しているものとみなされます※

凡例 (参考)都市計画区域 ● A(2項) ● C(2項)

表示中のページは「1」です

「測量法に基づく国土地理院長承認(使用)R 7JHs 295」



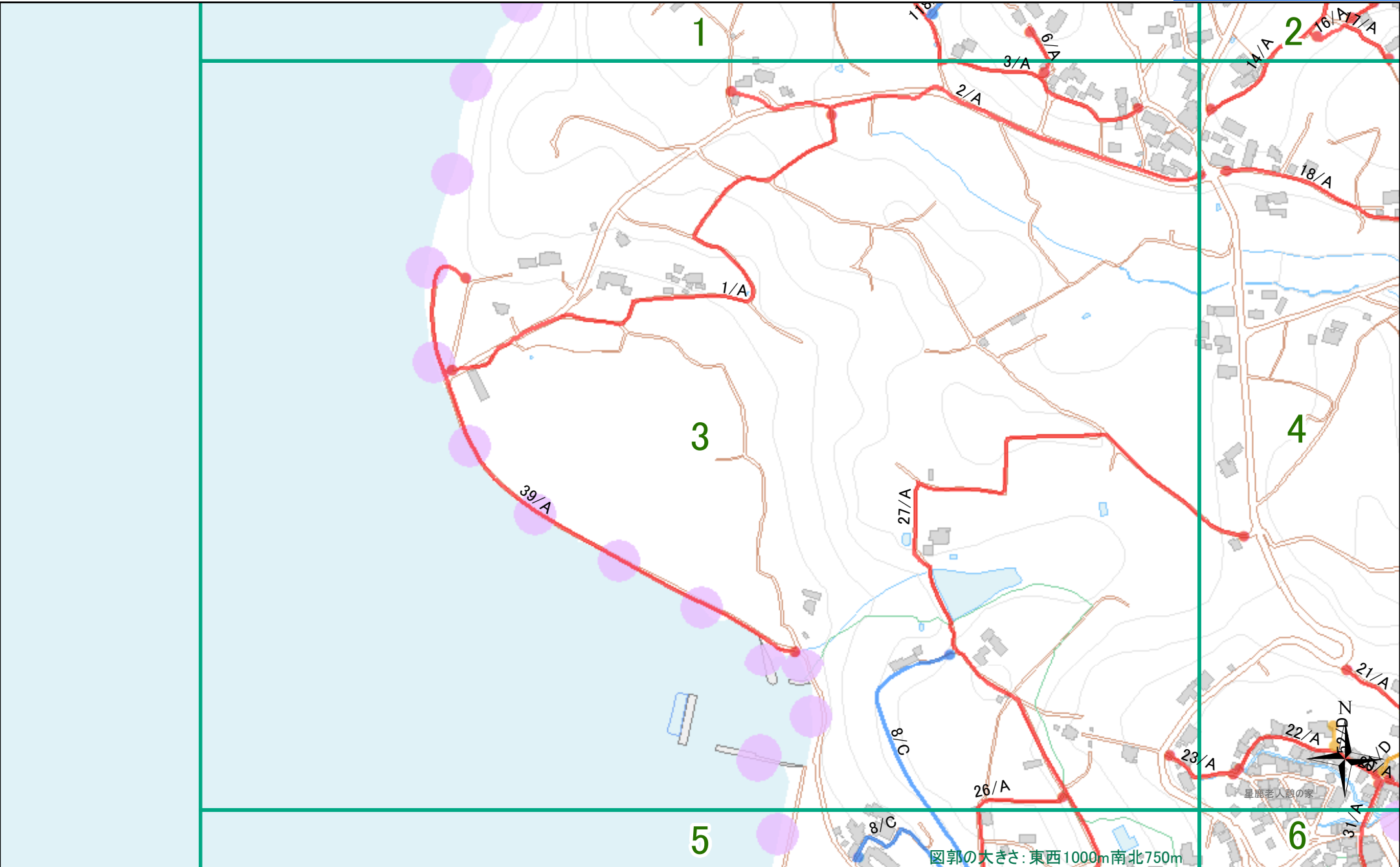
作成日: 2026/01/09

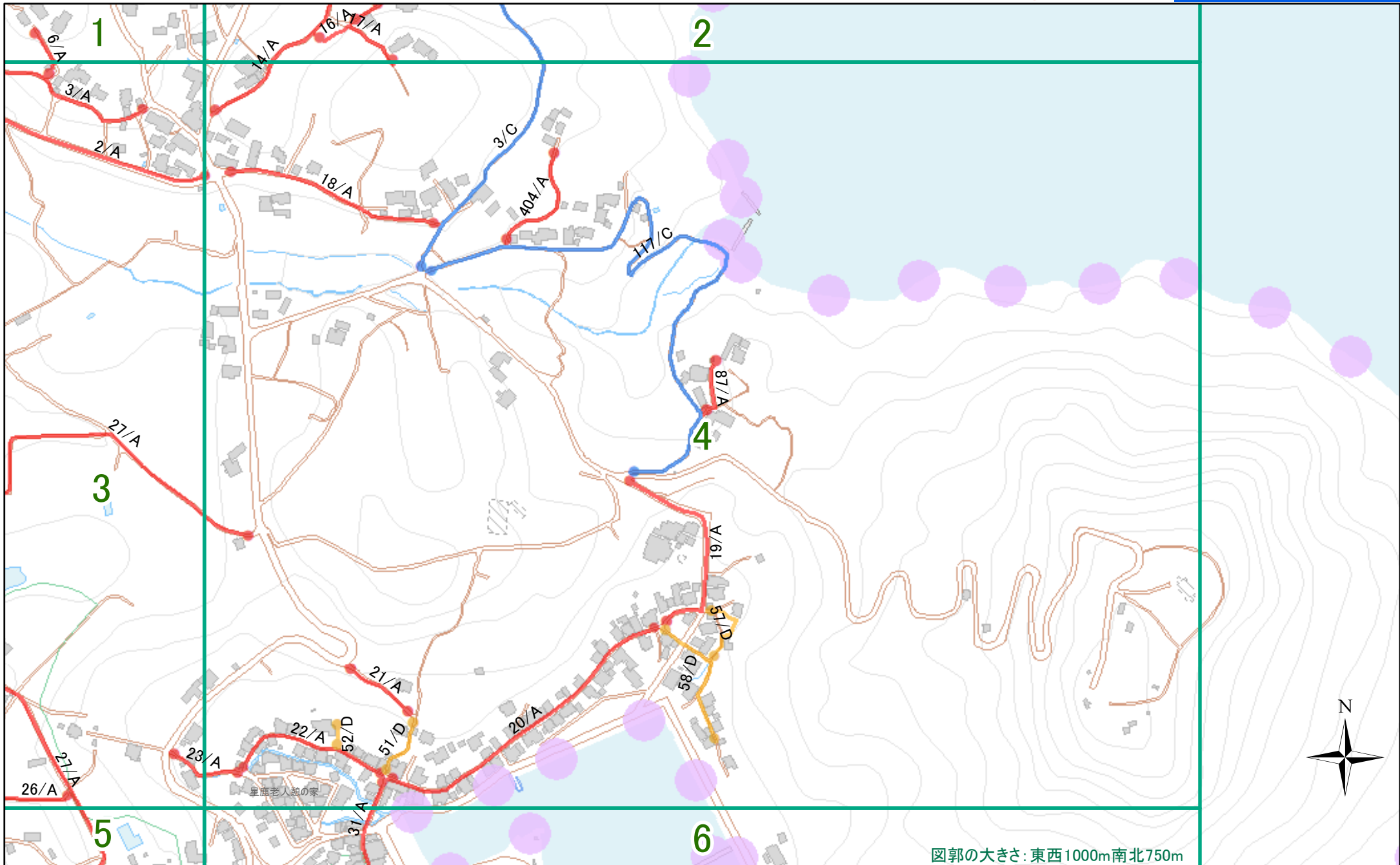
※この図を利用される方は、別紙の利用条件および注意事項に同意しているものとみなされます※

凡例 (参考)都市計画区域 ● A(2項) ● C(2項)

表示中のページは「2」です

「測量法に基づく国土地理院長承認(使用)R 7JHs 295」





図郭の大きさ: 東西1000m 南北750m

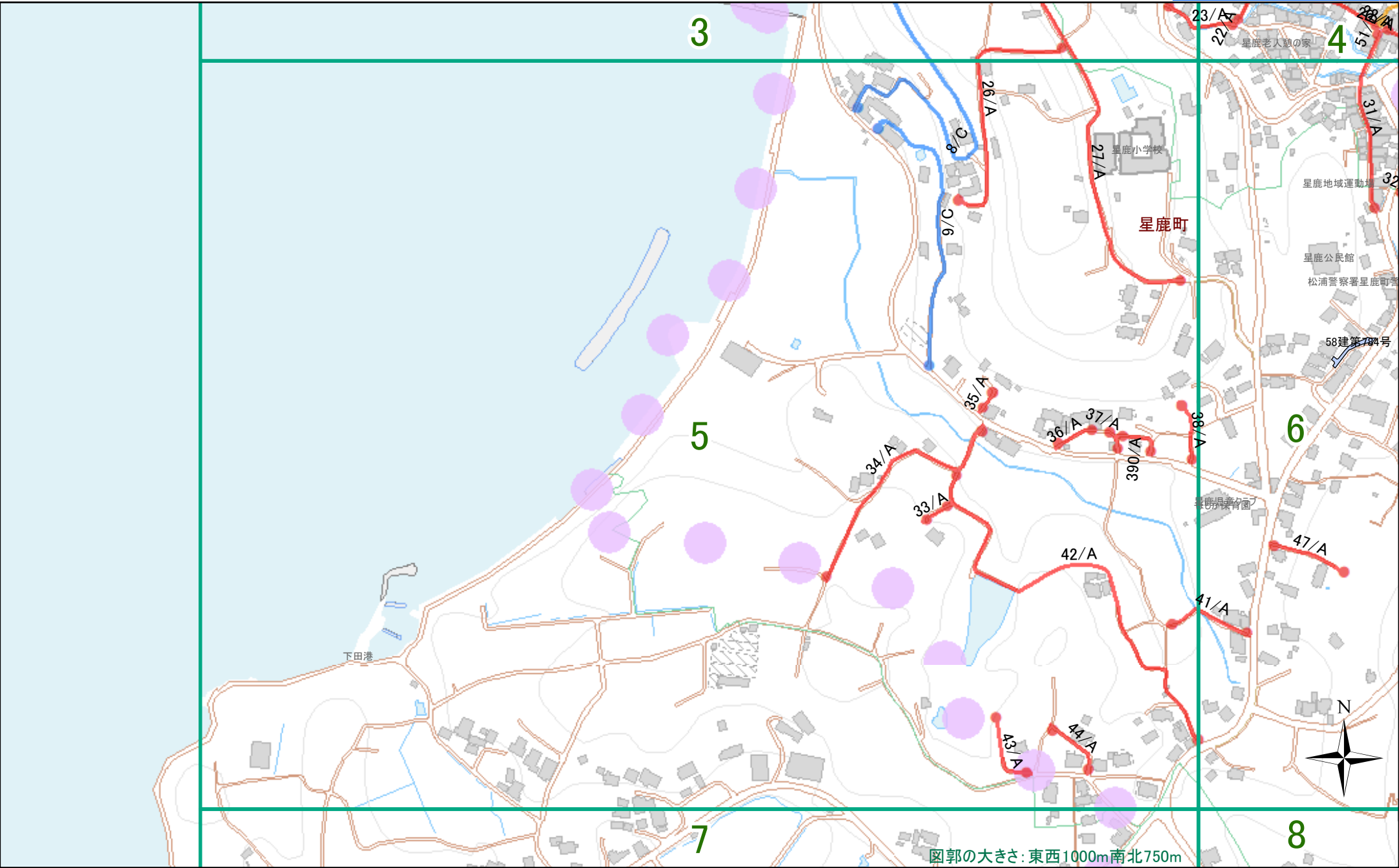
作成日: 2026/01/09 ※この図を利用される方は、別紙の利用条件および注意事項に同意しているものとみなされます※

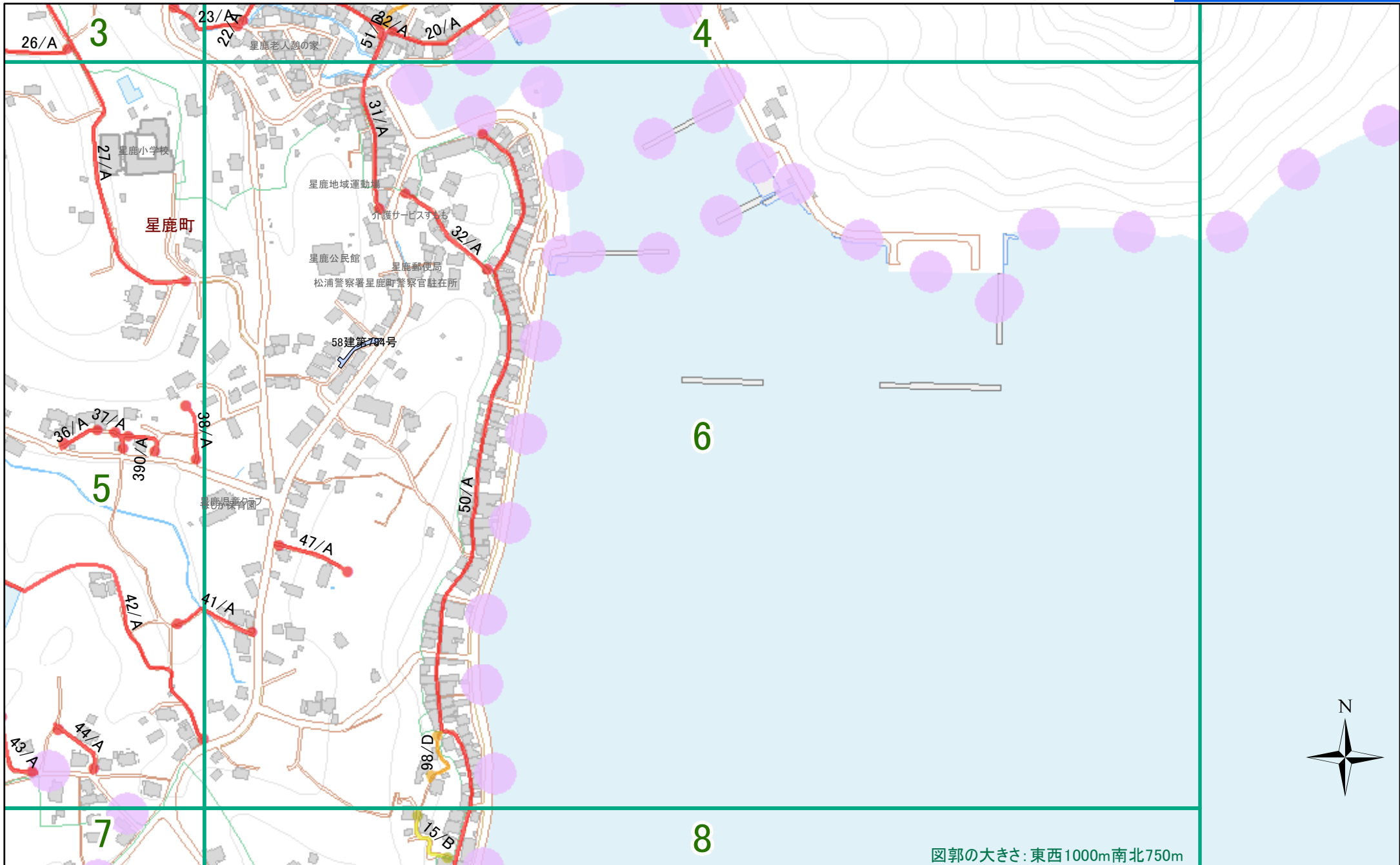
凡例 (参考)都市計画区域 ● A(2項) ● C(2項) ● D(3項)

表示中のページは「4」です

「測量法に基づく国土地理院長承認(使用)R 7JHs 295」





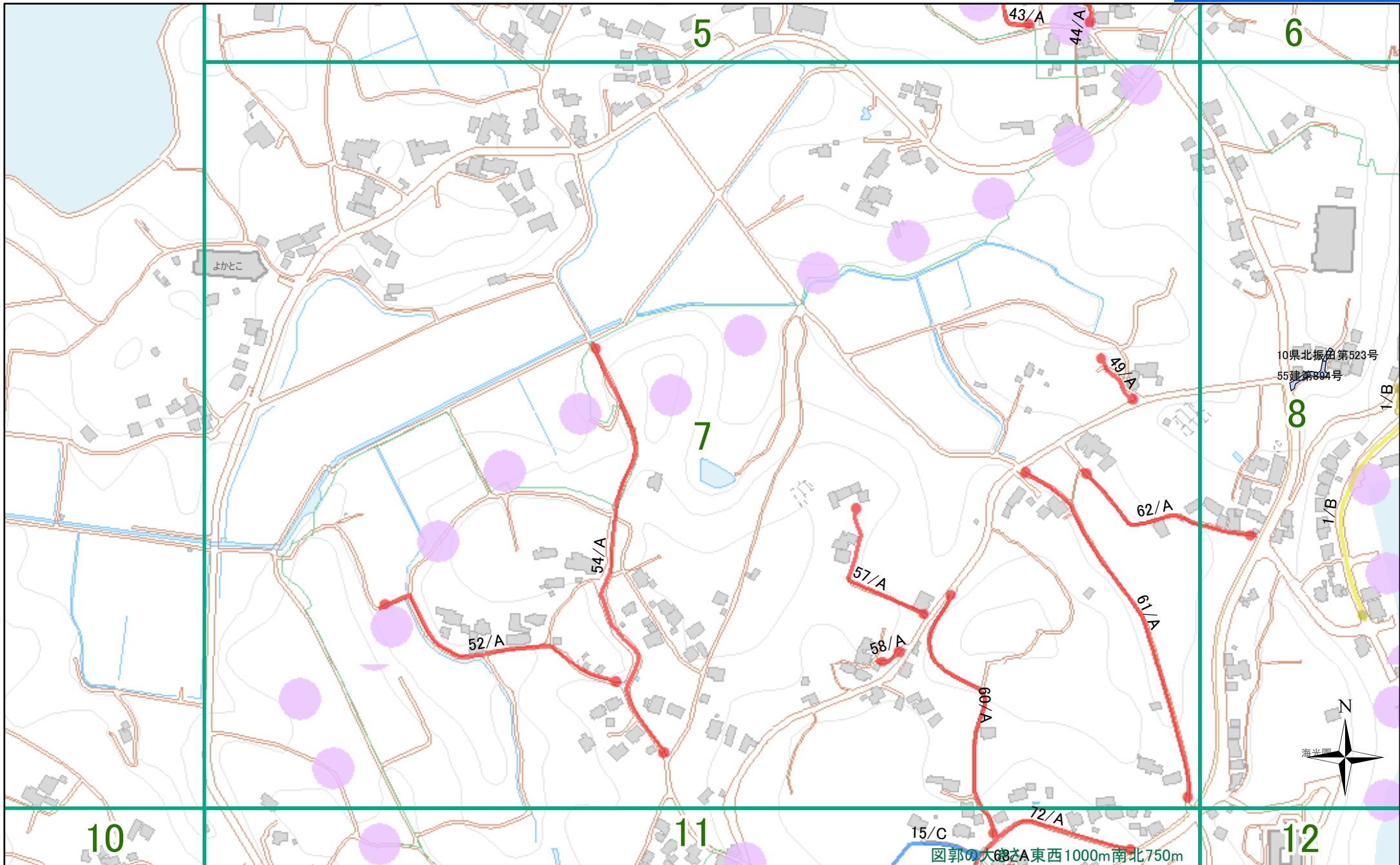


作成日: 2026/01/09 ※この図を利用される方は、別紙の利用条件および注意事項に同意しているものとみなされます※

凡例 (参考)都市計画区域 ● A(2項) ● B(3項) ● D(3項) 位置指定

表示中のページは「6」です

「測量法に基づく国土地理院長承認(使用)R 7JHs 295」

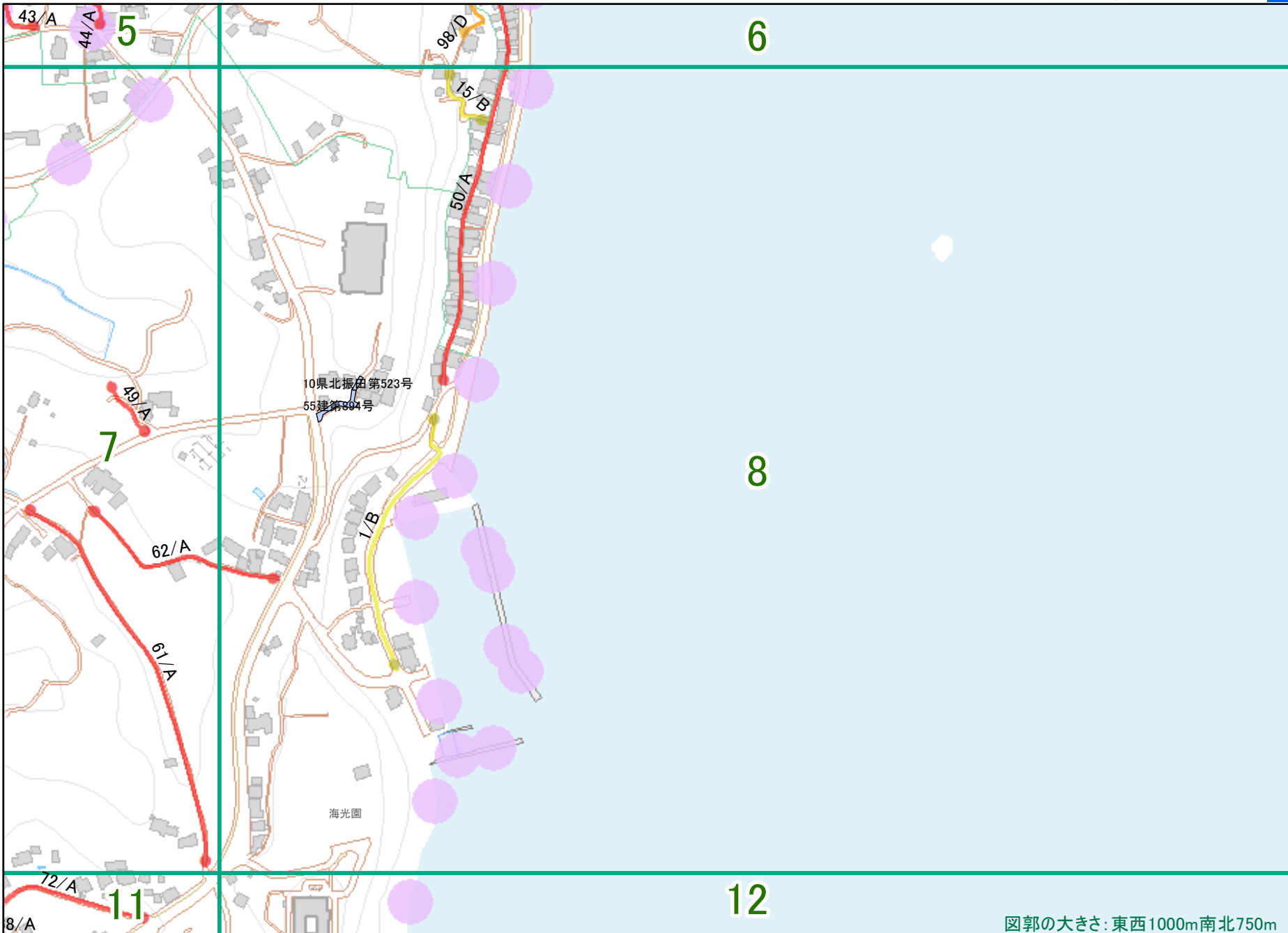


作成日: 2026/01/09 ※この図を利用される方は、別紙の利用条件および注意事項に同意しているものとみなされます※

凡例 (参考)都市計画区域 A(2項) B(3項) C(2項) 位置指定

表示中のページは「7」です

「測量法に基づく国土地理院長承認(使用)R 7JHs 295」



作成日: 2026/01/09

※この図を利用される方は、別紙の利用条件および注意事項に同意しているものとみなされます※

凡例

(参考)都市計画区域

● A(2項)

● B(3項)

● D(3項)

位置指定

表示中のページは「8」です

「測量法に基づく国土地理院長承認(使用)R 7JHs 295」

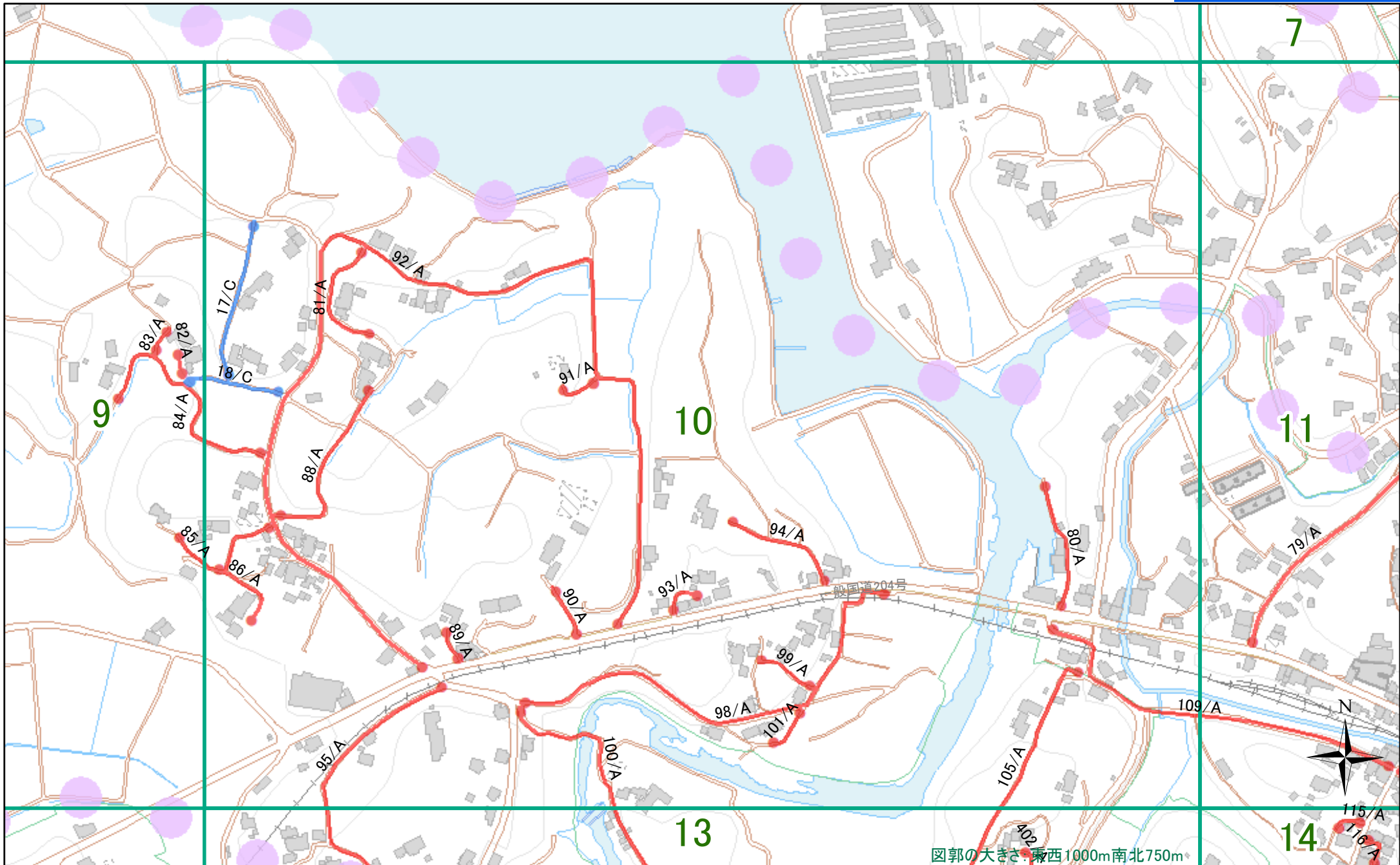




表示中のページは「9」です

「測量法に基づく国土地理院長承認(使用)R 7JHs 295」



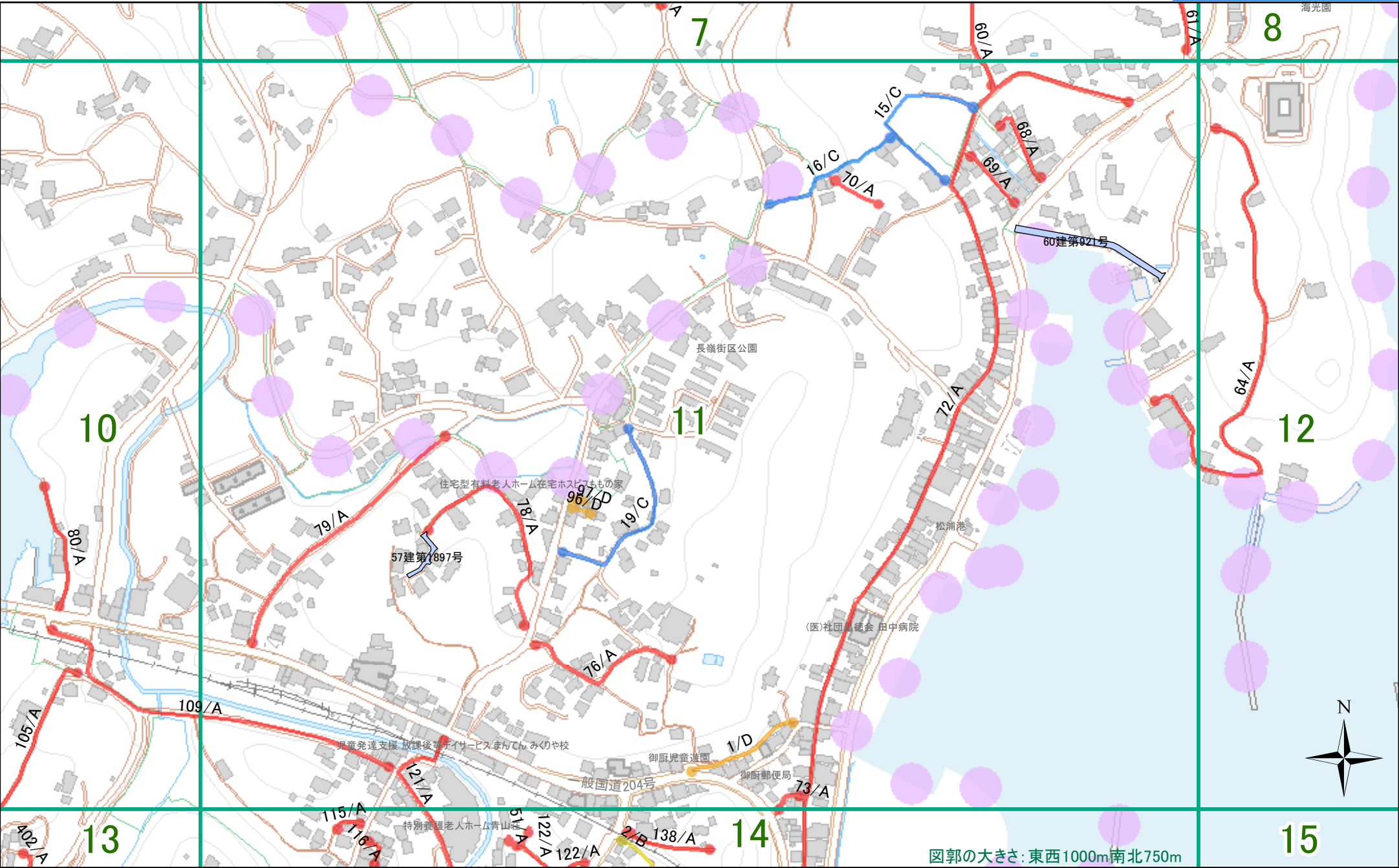


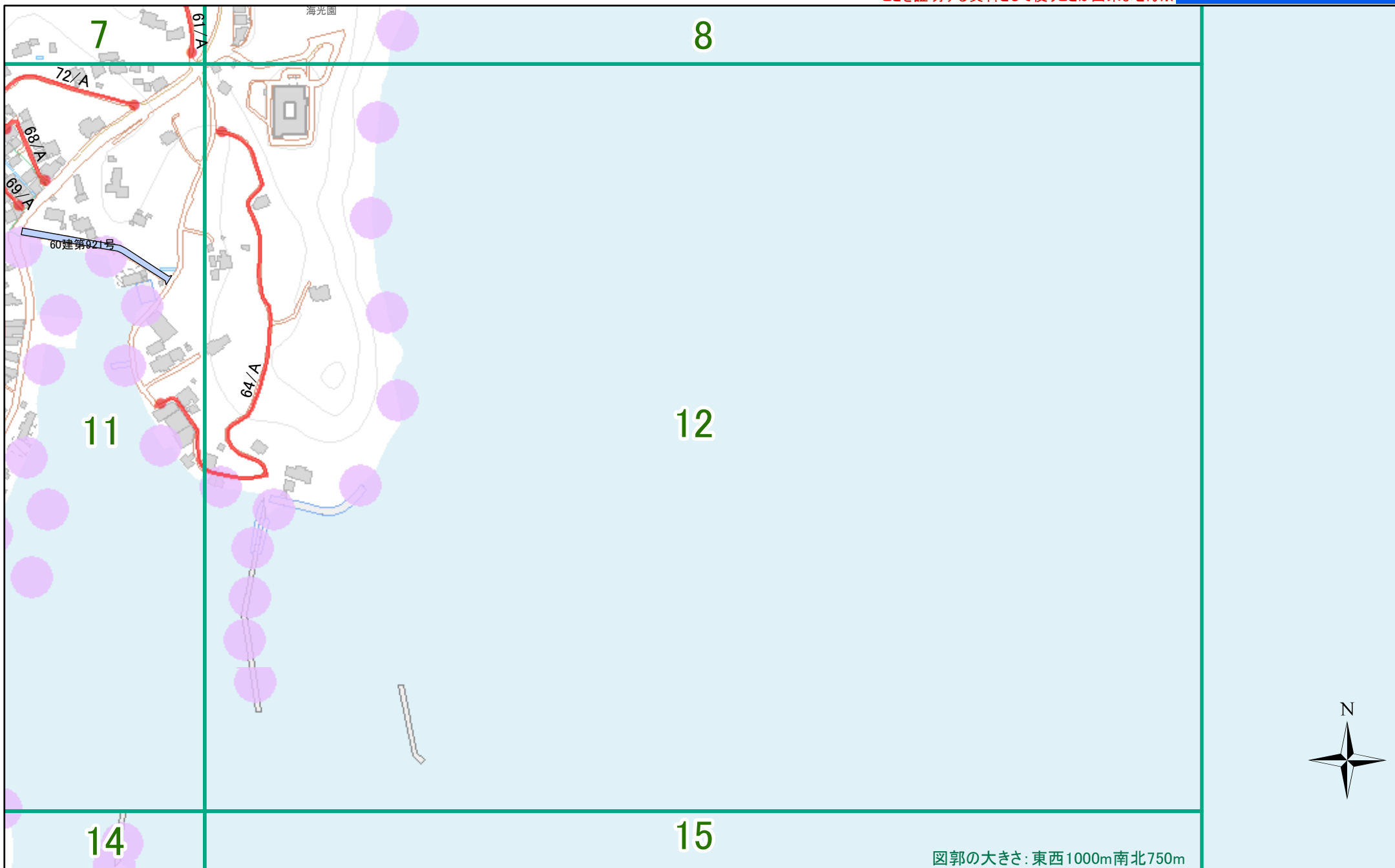
作成日: 2026/01/09 ※この図を利用される方は、別紙の利用条件および注意事項に同意しているものとみなされます※

凡例 (参考)都市計画区域 ● A(2項) ● C(2項)

表示中のページは「10」です

「測量法に基づく国土地理院長承認(使用)R 7JHs 295」





図郭の大きさ: 東西1000m 南北750m

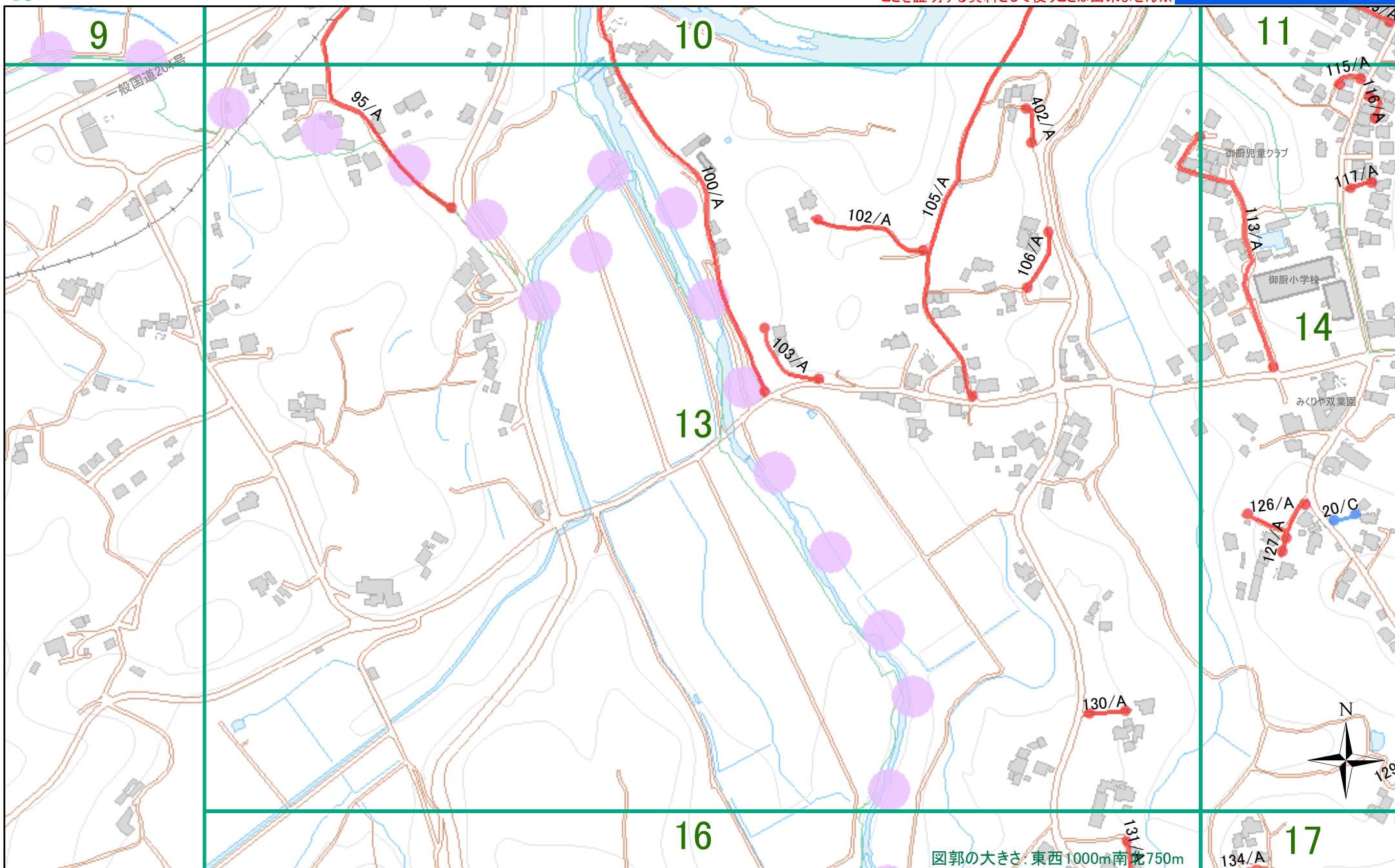
作成日: 2026/01/09 ※この図を利用される方は、別紙の利用条件および注意事項に同意しているものとみなされます※

凡例 (参考)都市計画区域 A(2項) 位置指定

表示中のページは「12」です

「測量法に基づく国土地理院長承認(使用)R 7JHs 295」





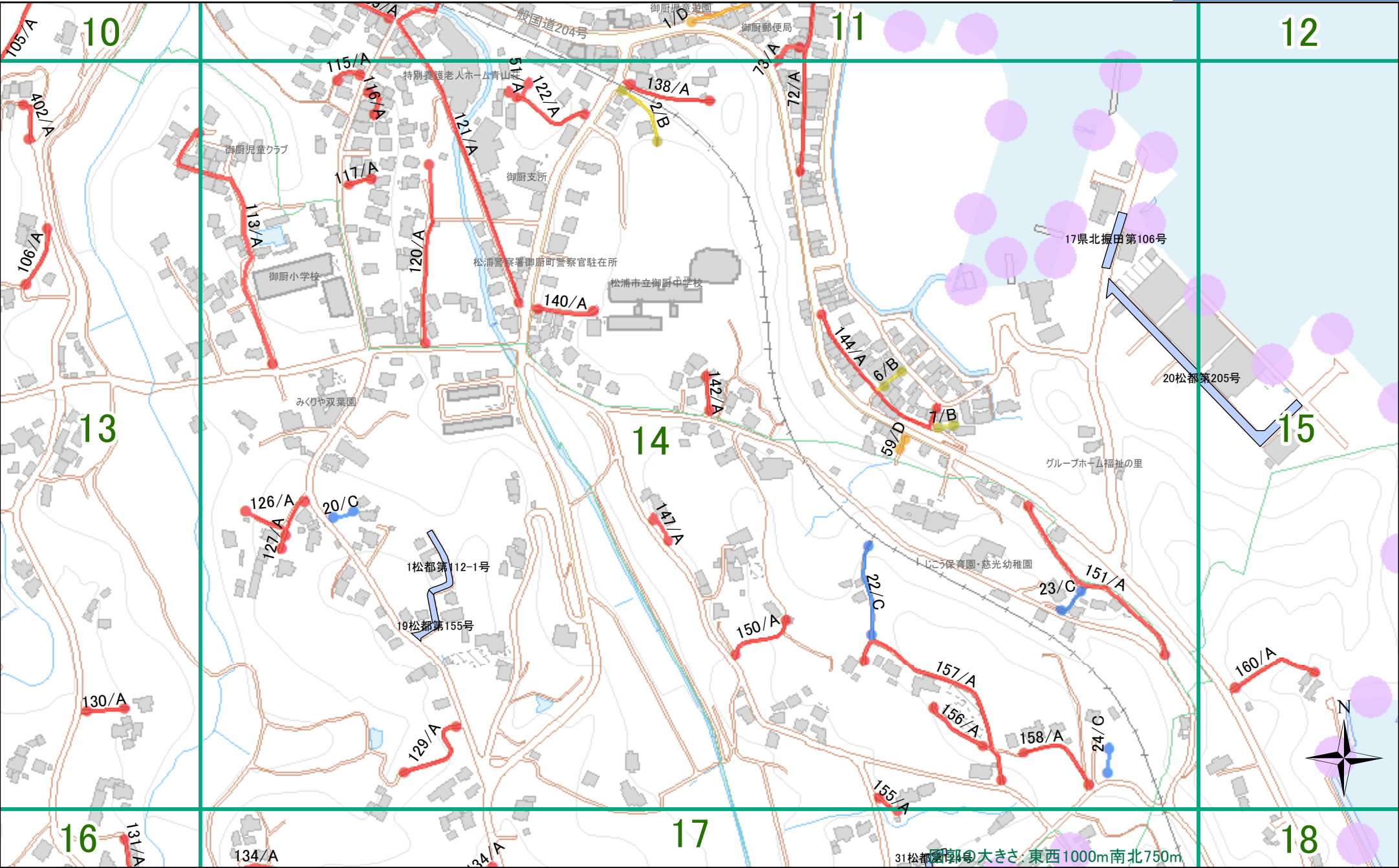
作成日：2026/01/09

※この図を利用される方は、別紙の利用条件および注意事項に同意しているものとみなされます※

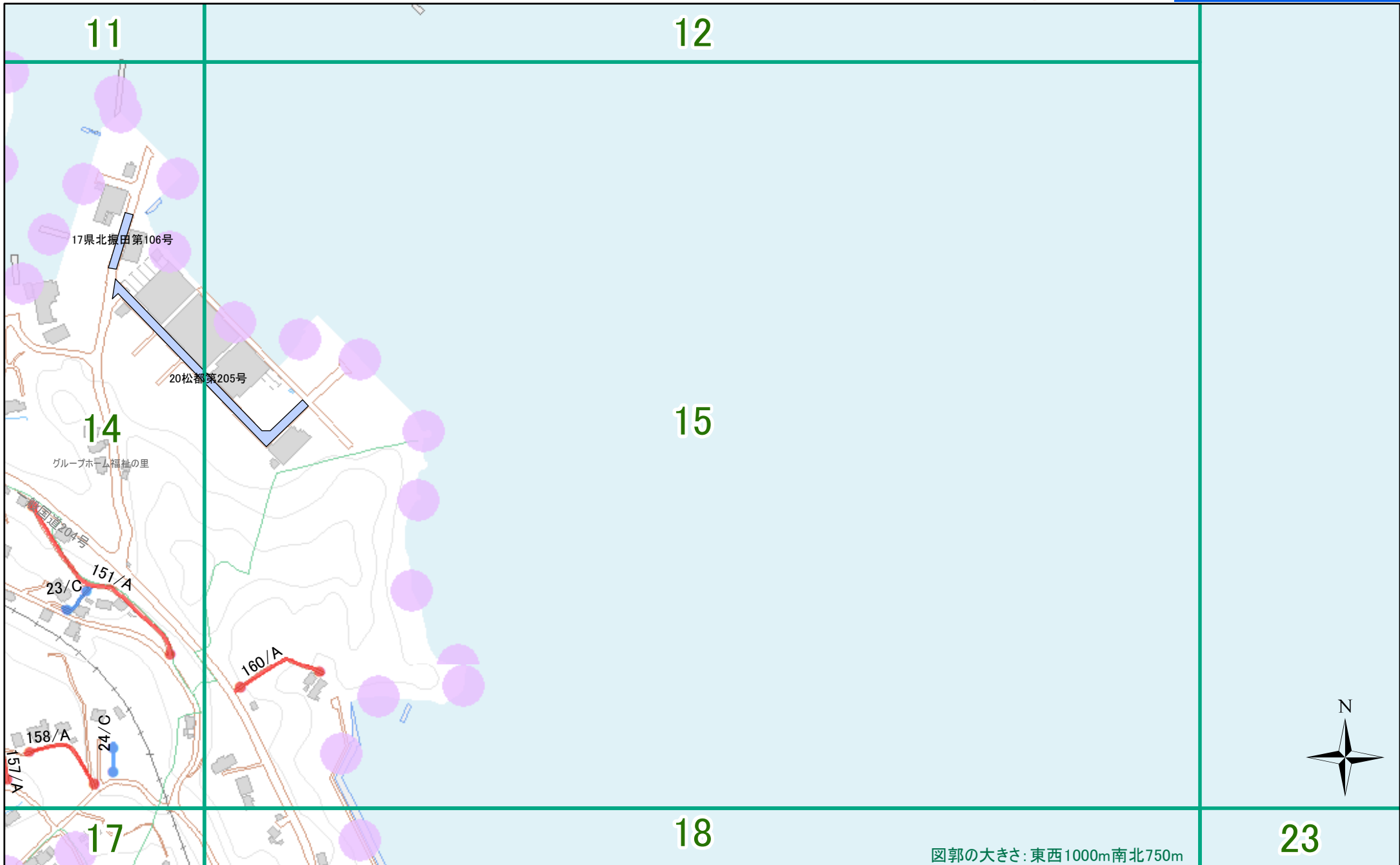
凡例 (参考)都市計画区域 ● A(2項) ● C(2項)

表示中のページは「13」です

「測量法に基づく国土地理院長承認(使用)R 7JHs 295」





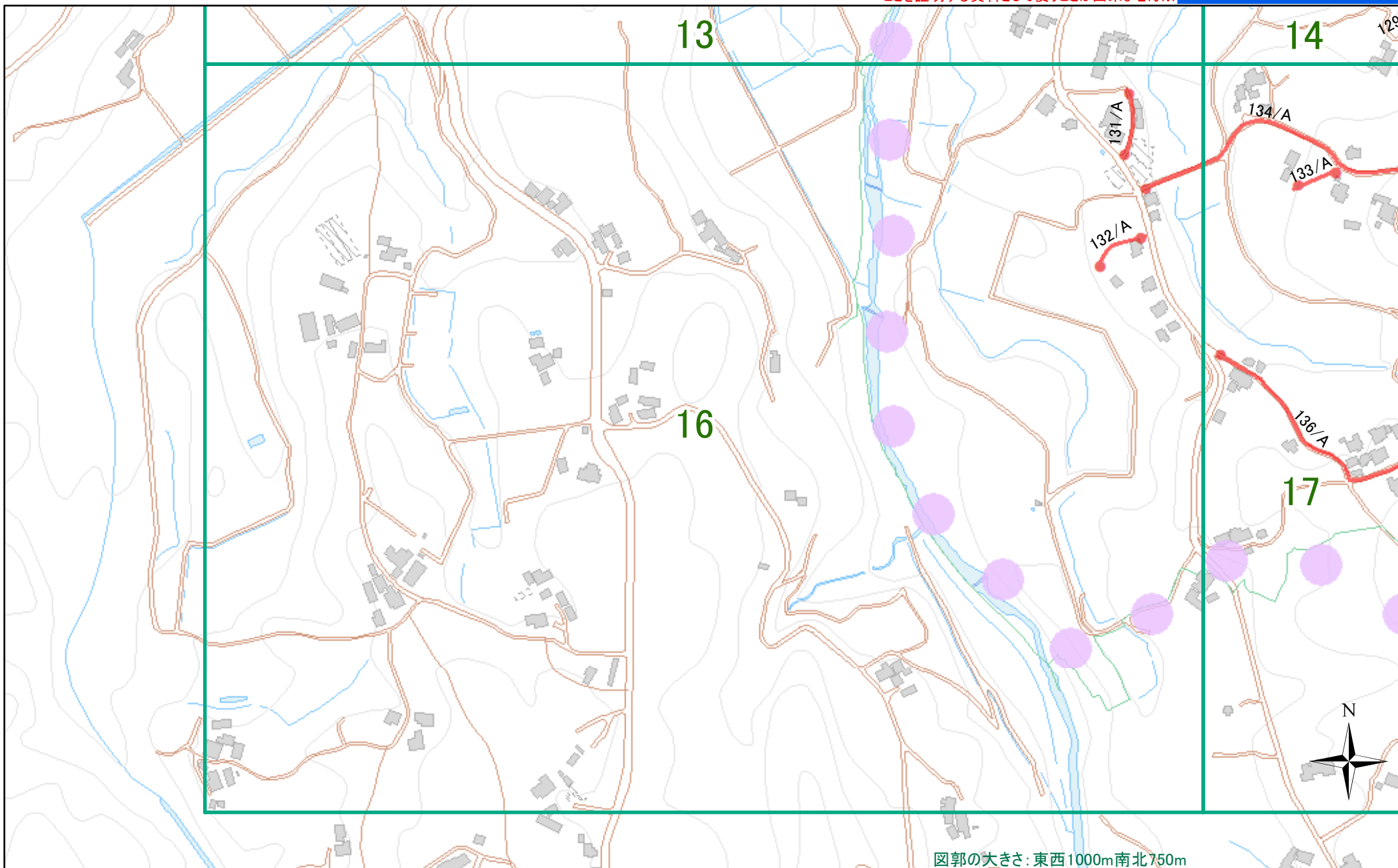


作成日: 2026/01/09 ※この図を利用される方は、別紙の利用条件および注意事項に同意しているものとみなされます※

凡例 (参考)都市計画区域 A(2項) C(2項) 位置指定

表示中のページは「15」です

「測量法に基づく国土地理院長承認(使用)R 7JHs 295」



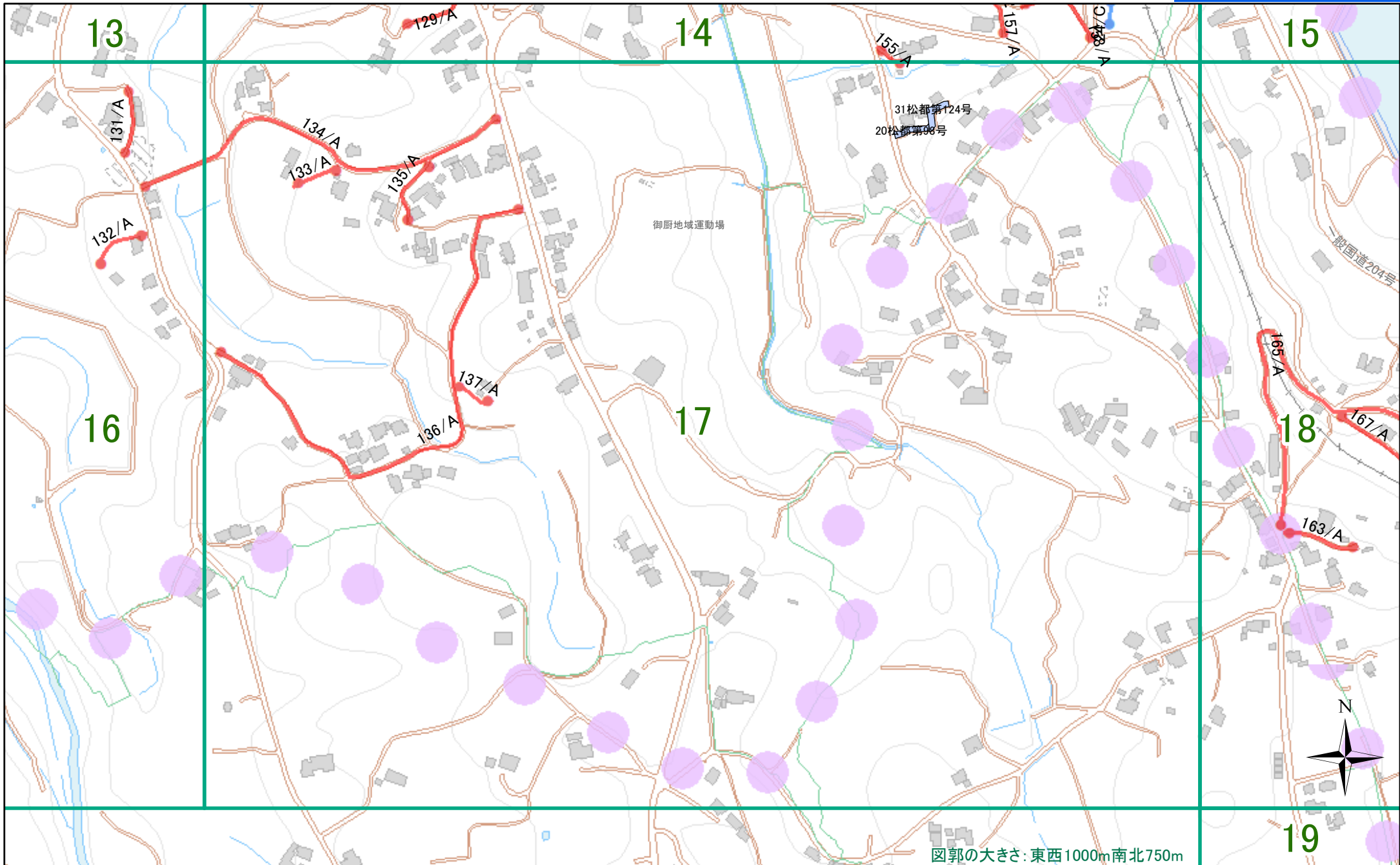
図郭の大きさ: 東西1000m南北750m

作成日: 2026/01/09 ※この図を利用される方は、別紙の利用条件および注意事項に同意しているものとみなされます※

凡例 (参考)都市計画区域 A(2項)

表示中のページは「16」です

「測量法に基づく国土地理院長承認(使用)R 7JHs 295」



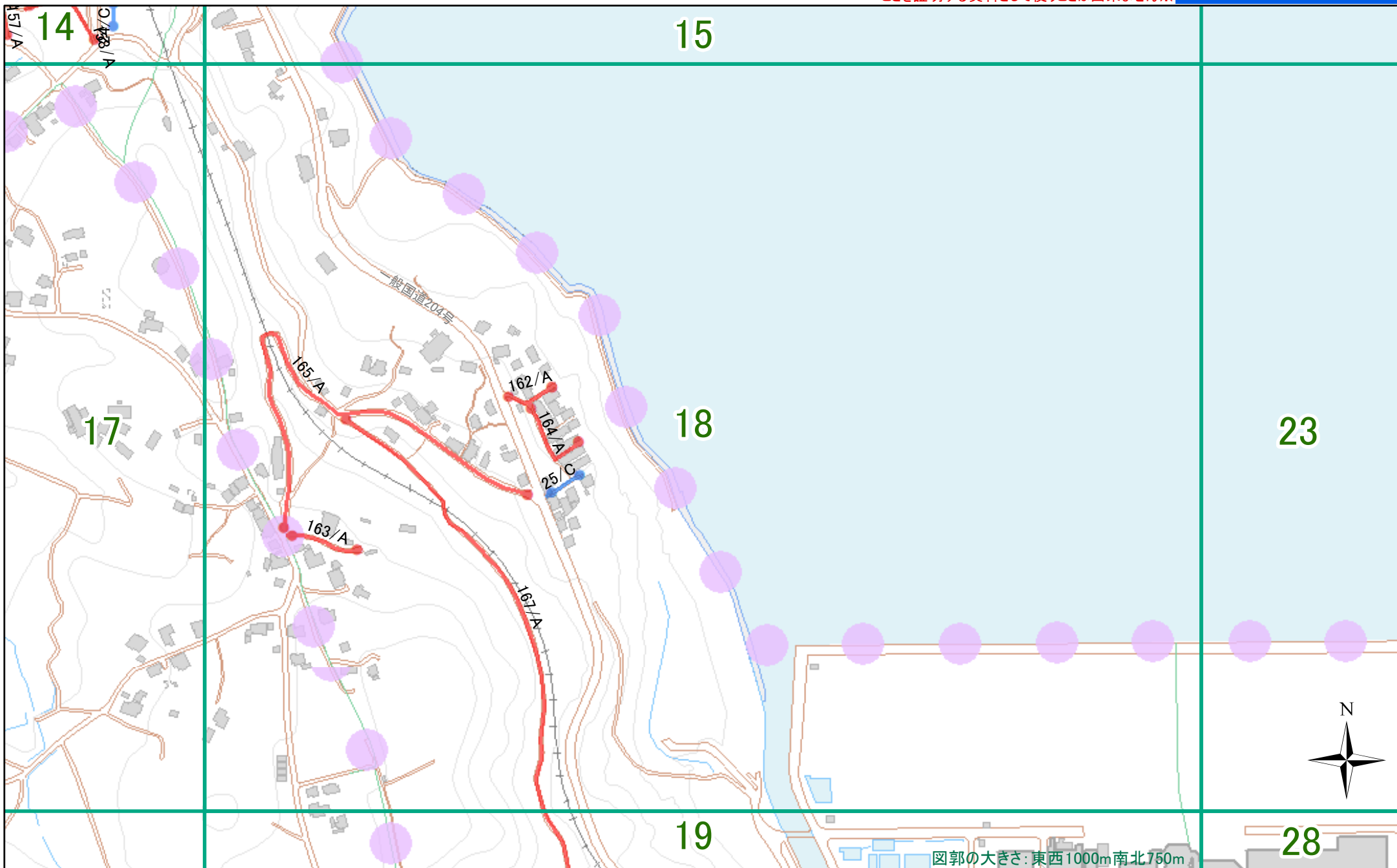
図郭の大きさ: 東西1000m 南北750m

作成日: 2026/01/09 ※この図を利用される方は、別紙の利用条件および注意事項に同意しているものとみなされます※

凡例 (参考)都市計画区域 A(2項) C(2項) 位置指定

表示中のページは「17」です

「測量法に基づく国土地理院長承認(使用)R 7JHs 295」



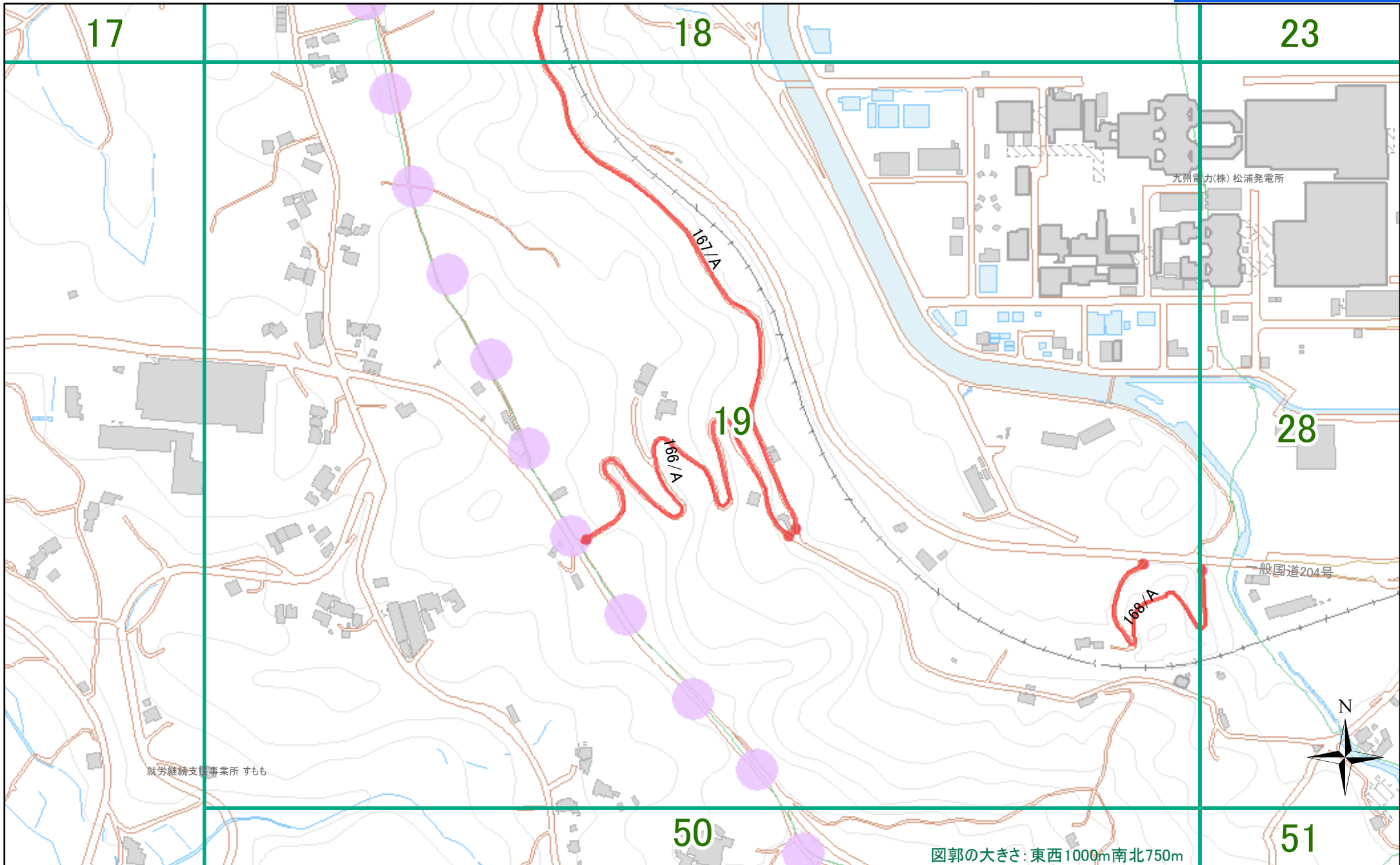
作成日: 2026/01/09 ※この図を利用される方は、別紙の利用条件および注意事項に同意しているものとみなされます※

表示中のページは「18」です

凡例 (参考)都市計画区域 ● A(2項) ● C(2項)

「測量法に基づく国土地理院長承認(使用)R 7JHs 295」





作成日: 2026/01/09

※この図を利用される方は、別紙の利用条件および注意事項に同意しているものとみなされます※

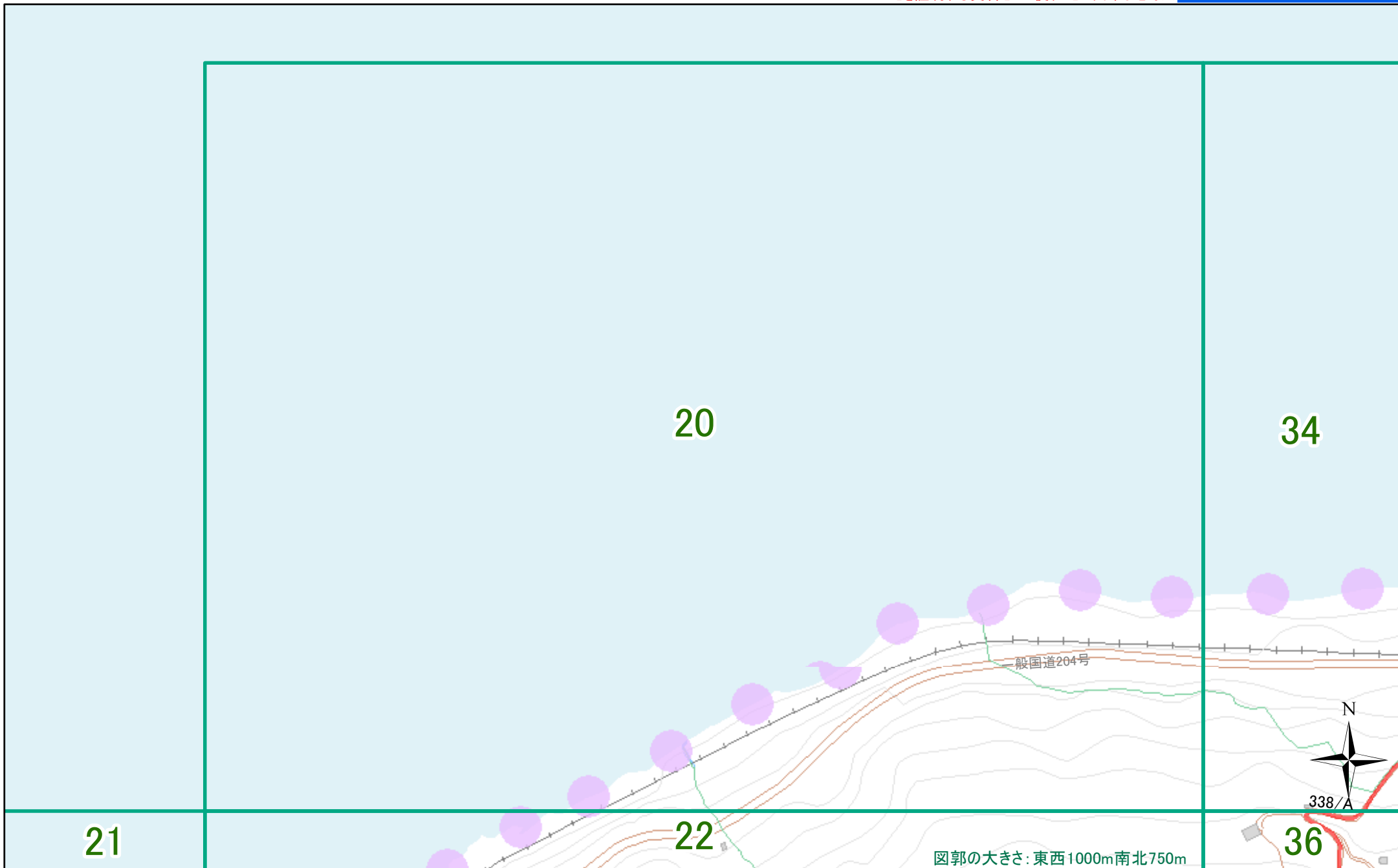
凡例 (参考)都市計画区域 ● A(2項)

図郭の大きさ: 東西1000m 南北750m

表示中のページは「19」です

「測量法に基づく国土地理院長承認(使用)R 7JHs 295」





作成日: 2026/01/09

※この図を利用される方は、別紙の利用条件および注意事項に同意しているものとみなされます※

凡例 (参考)都市計画区域 ● A(2項)

表示中のページは「20」です

「測量法に基づく国土地理院長承認(使用)R 7JHs 295」



20

21

22

25

26

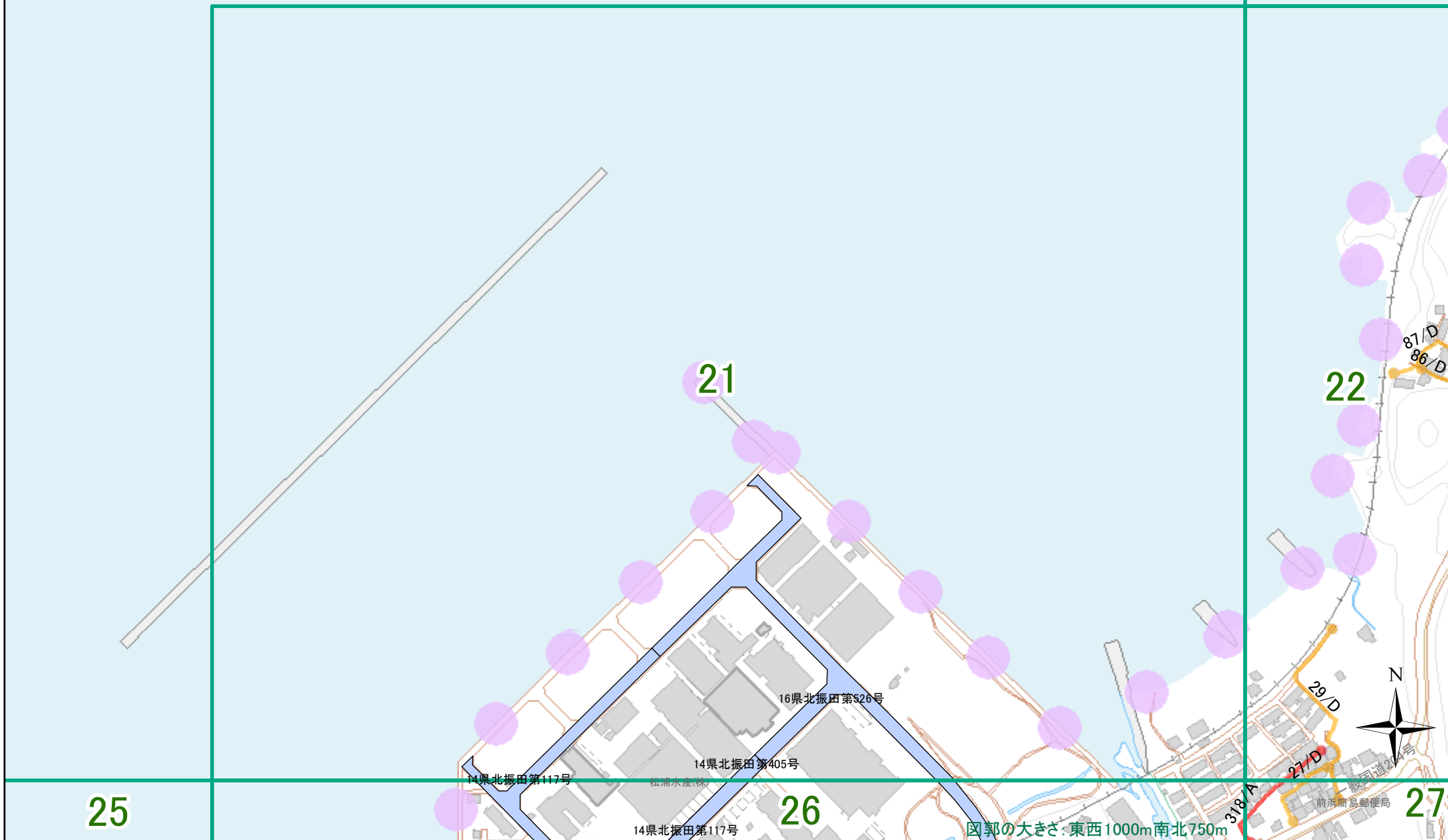
27

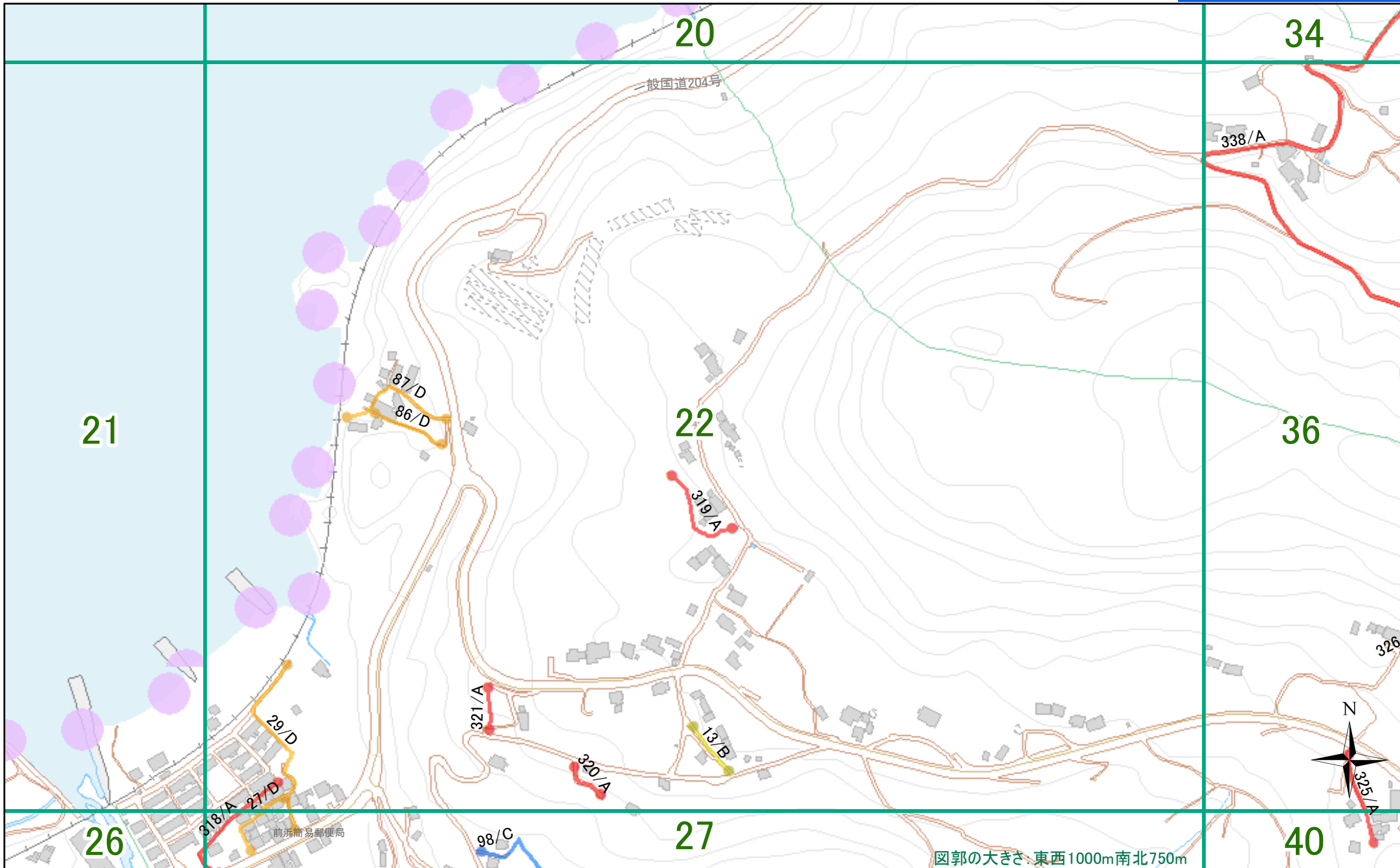
作成日：2026/01/09 ※この図を利用される方は、別紙の利用条件および注意事項に同意しているものとみなされます※

凡例 (参考)都市計画区域 A(2項) D(3項) 位置指定

表示中のページは「21」です

「測量法に基づく国土地理院長承認(使用)R 7JHs 295」





作成日：2026/01/09

※この図を利用される方は、別紙の利用条件および注意事項に同意しているものとみなされます※

凡例



(参考)都市計画区域



A(2項)



B(3項)



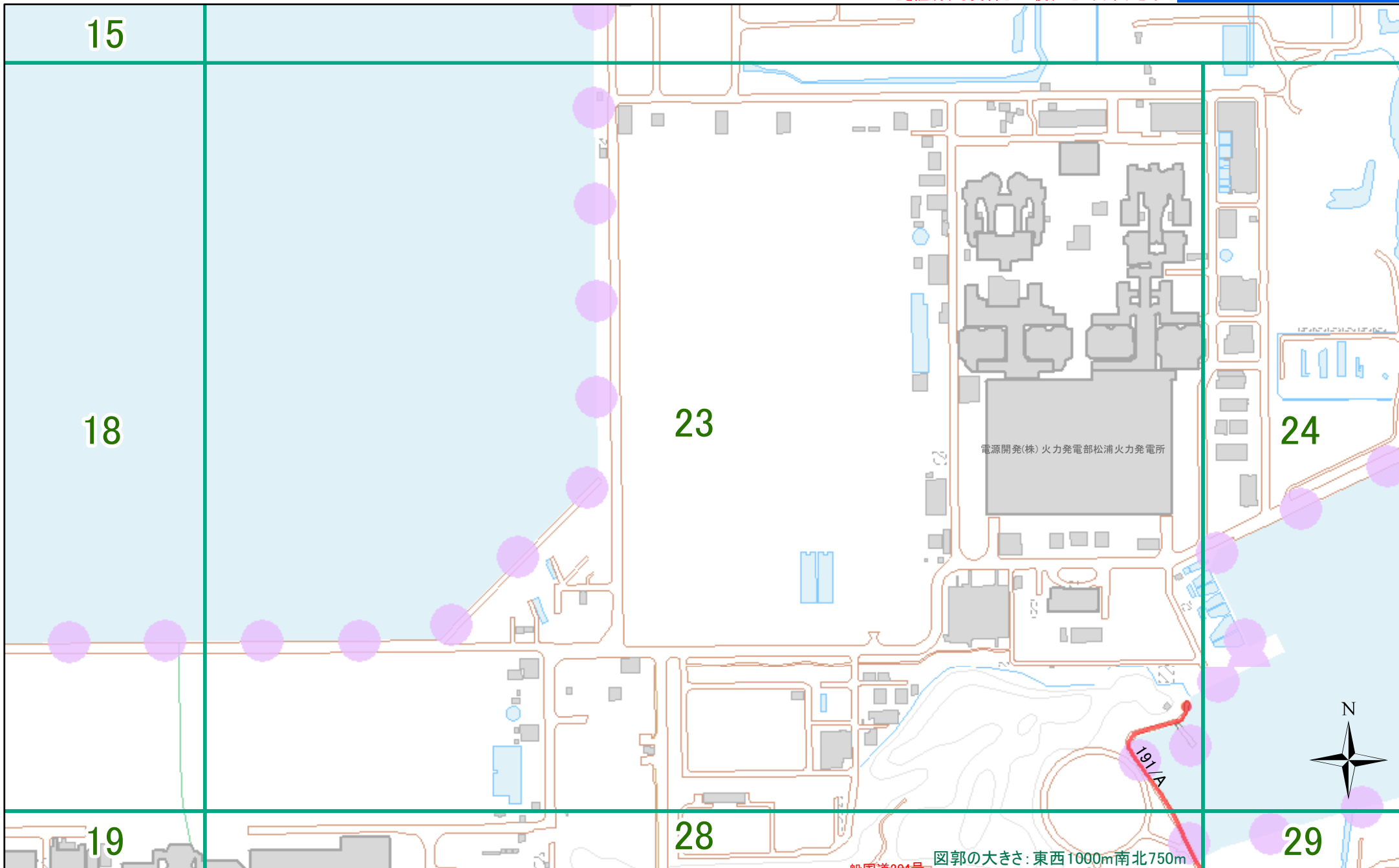
C(2項)



D(3項)

表示中のページは「22」です

「測量法に基づく国土地理院長承認(使用)R 7JHs 295」



作成日: 2026/01/09

※この図を利用される方は、別紙の利用条件および注意事項に同意しているものとみなされます※

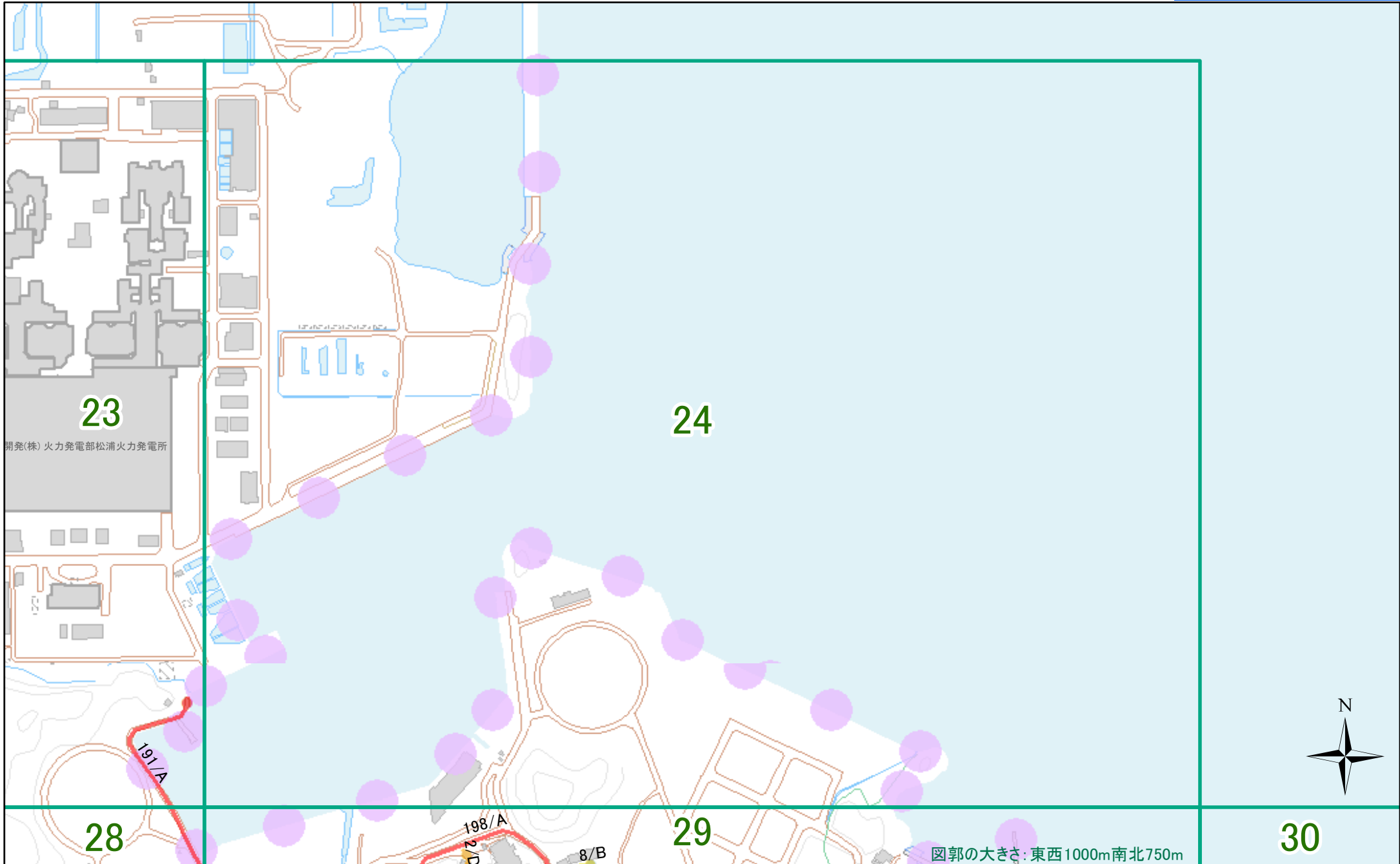
凡例



(参考)都市計画区域 ● A(2項)

表示中のページは「23」です

「測量法に基づく国土地理院長承認(使用)R 7JHs 295」



作成日：2026/01/09

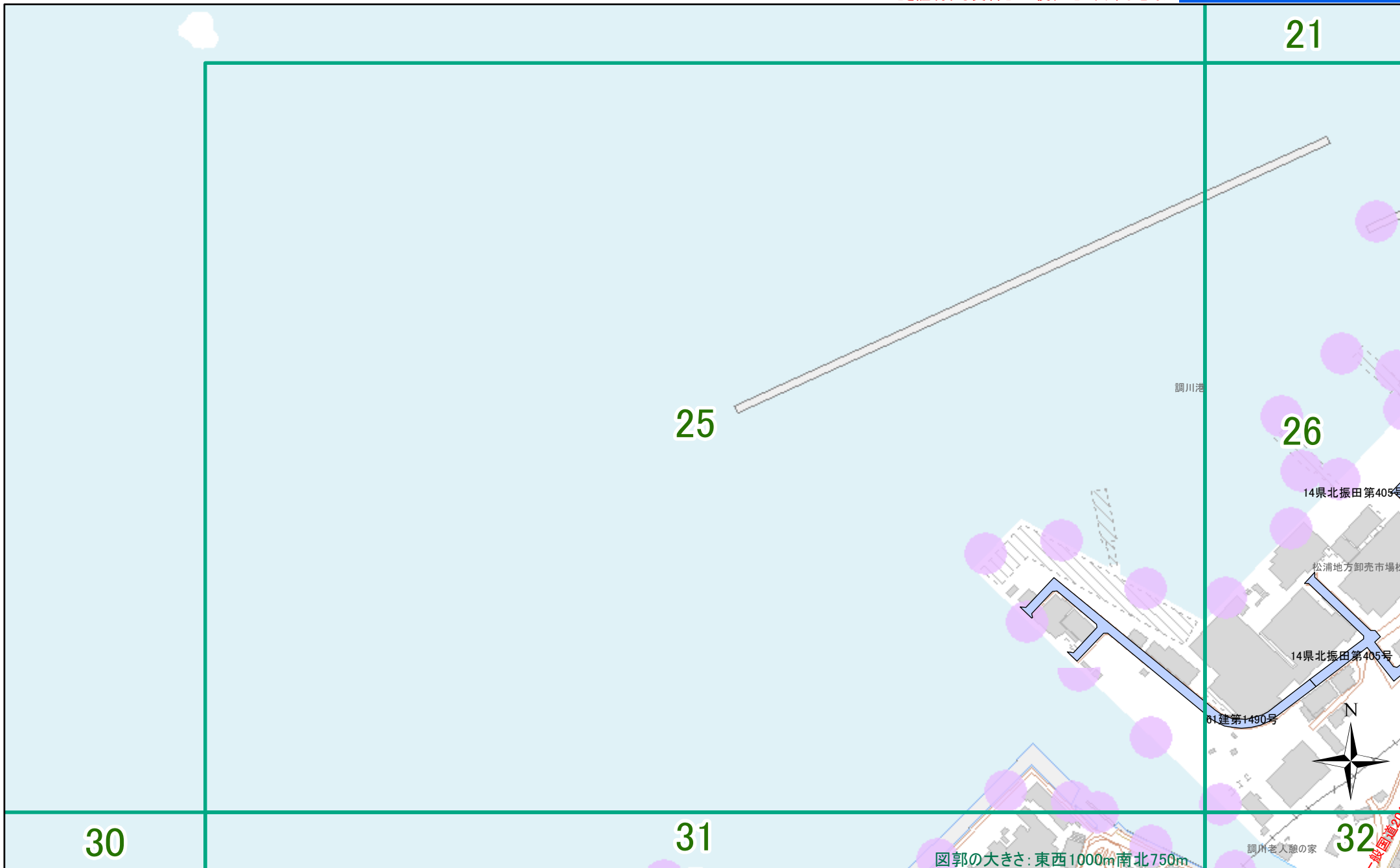
※この図を利用される方は、別紙の利用条件および注意事項に同意しているものとみなされます※

凡例 (参考)都市計画区域 ● A(2項) ● B(3項) ● D(3項)

表示中のページは「24」です

「測量法に基づく国土地理院長承認(使用)R 7JHs 295」





作成日: 2026/01/09

※この図を利用される方は、別紙の利用条件および注意事項に同意しているものとみなされます※

凡例



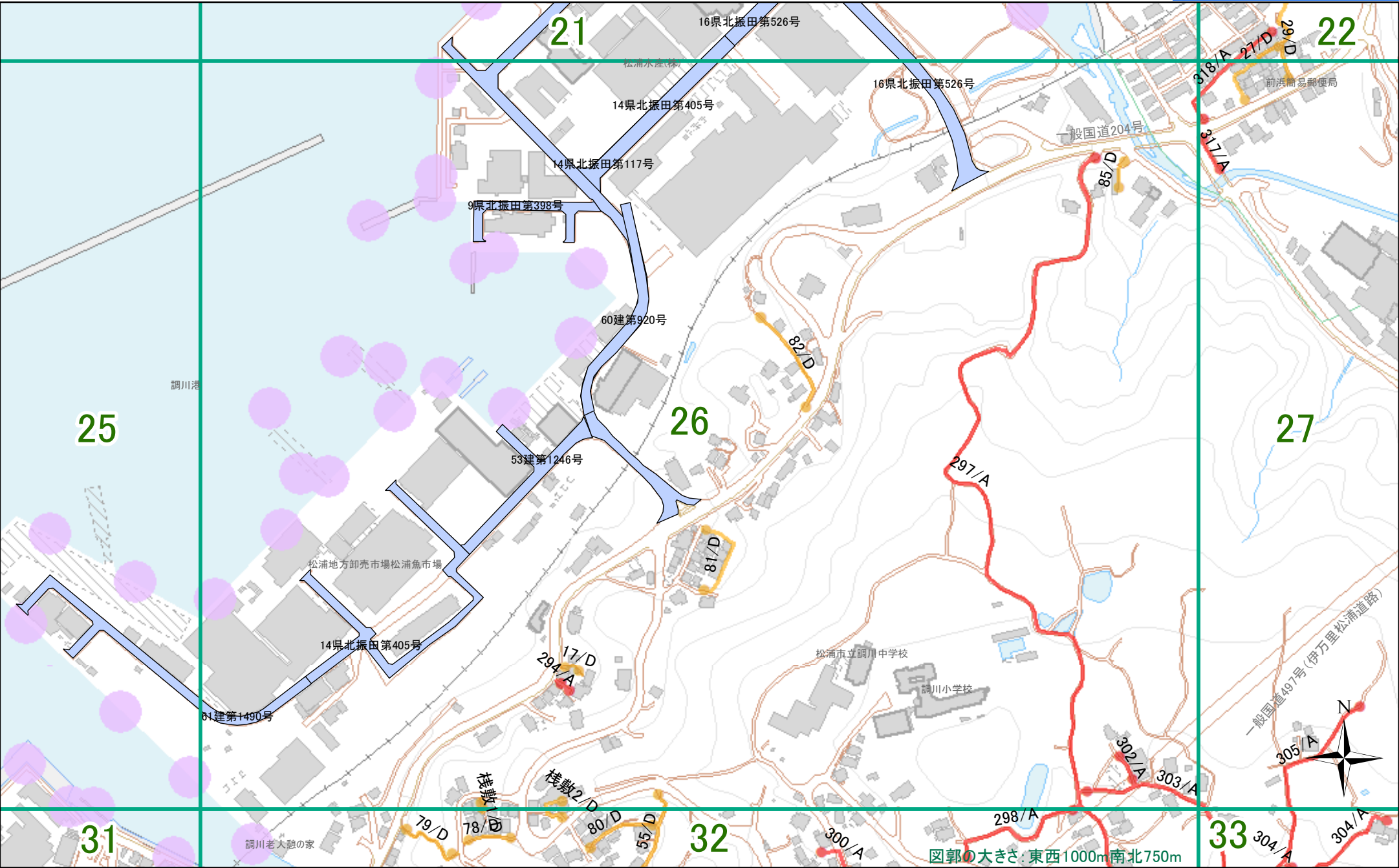
(参考)都市計画区域

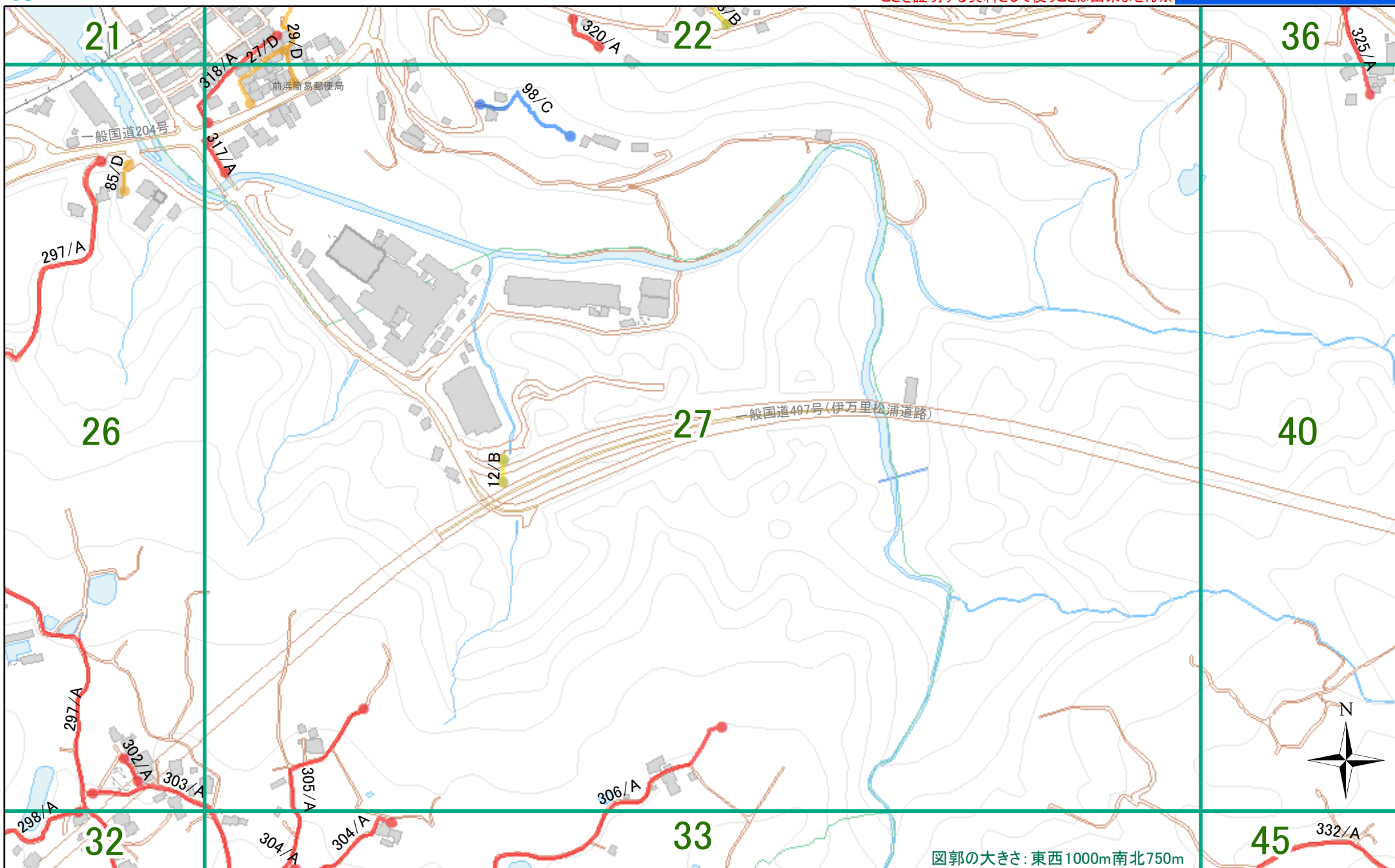


位置指定

表示中のページは「25」です

「測量法に基づく国土地理院長承認(使用)R 7JHs 295」





図郭の大きさ: 東西1000m 南北750m

作成日: 2026/01/09

※この図を利用される方は、別紙の利用条件および注意事項に同意しているものとみなされます※

凡例



(参考)都市計画区域



A(2項)



B(3項)



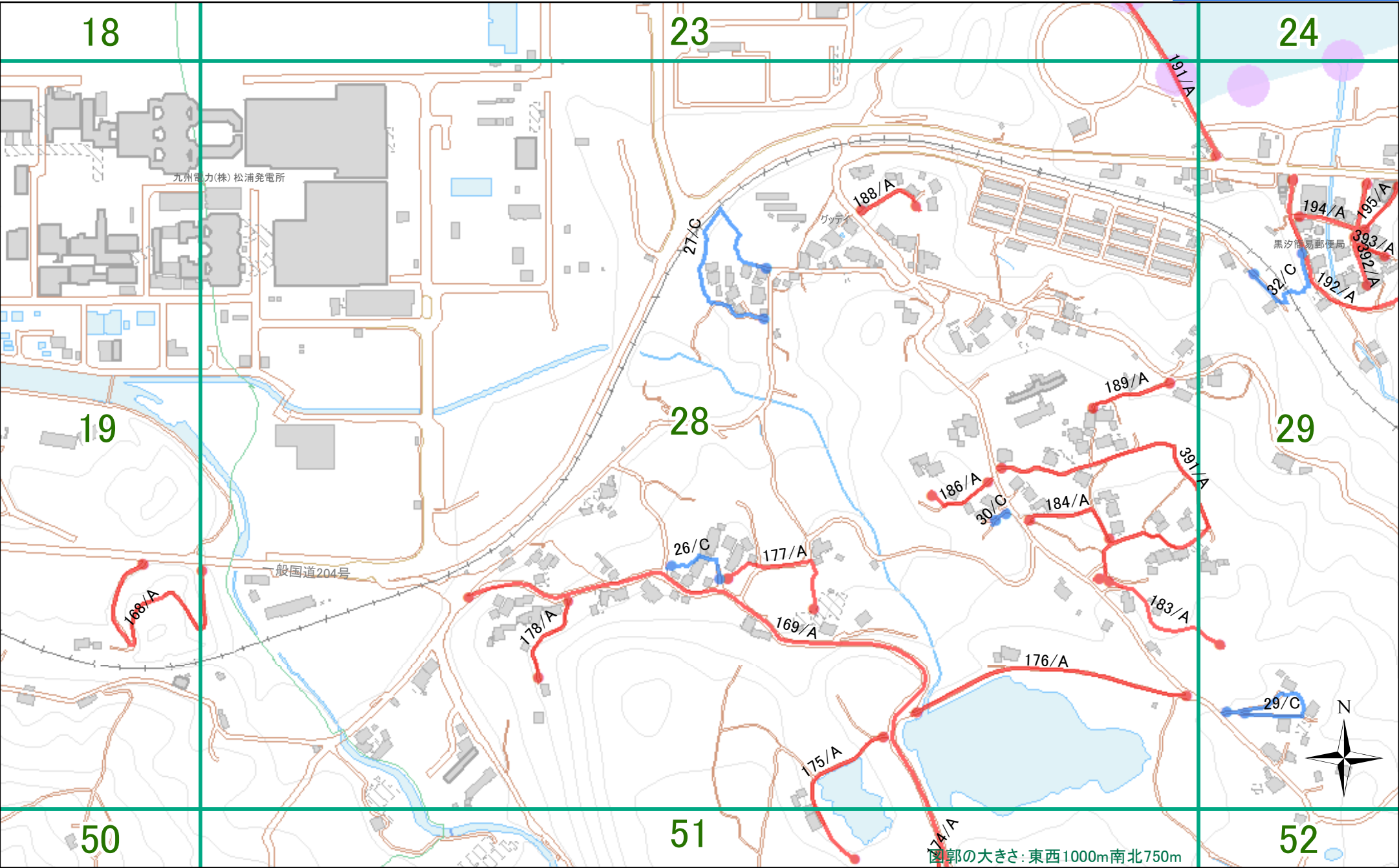
C(2項)



D(3項)

表示中のページは「27」です

「測量法に基づく国土地理院長承認(使用)R 7JHs 295」



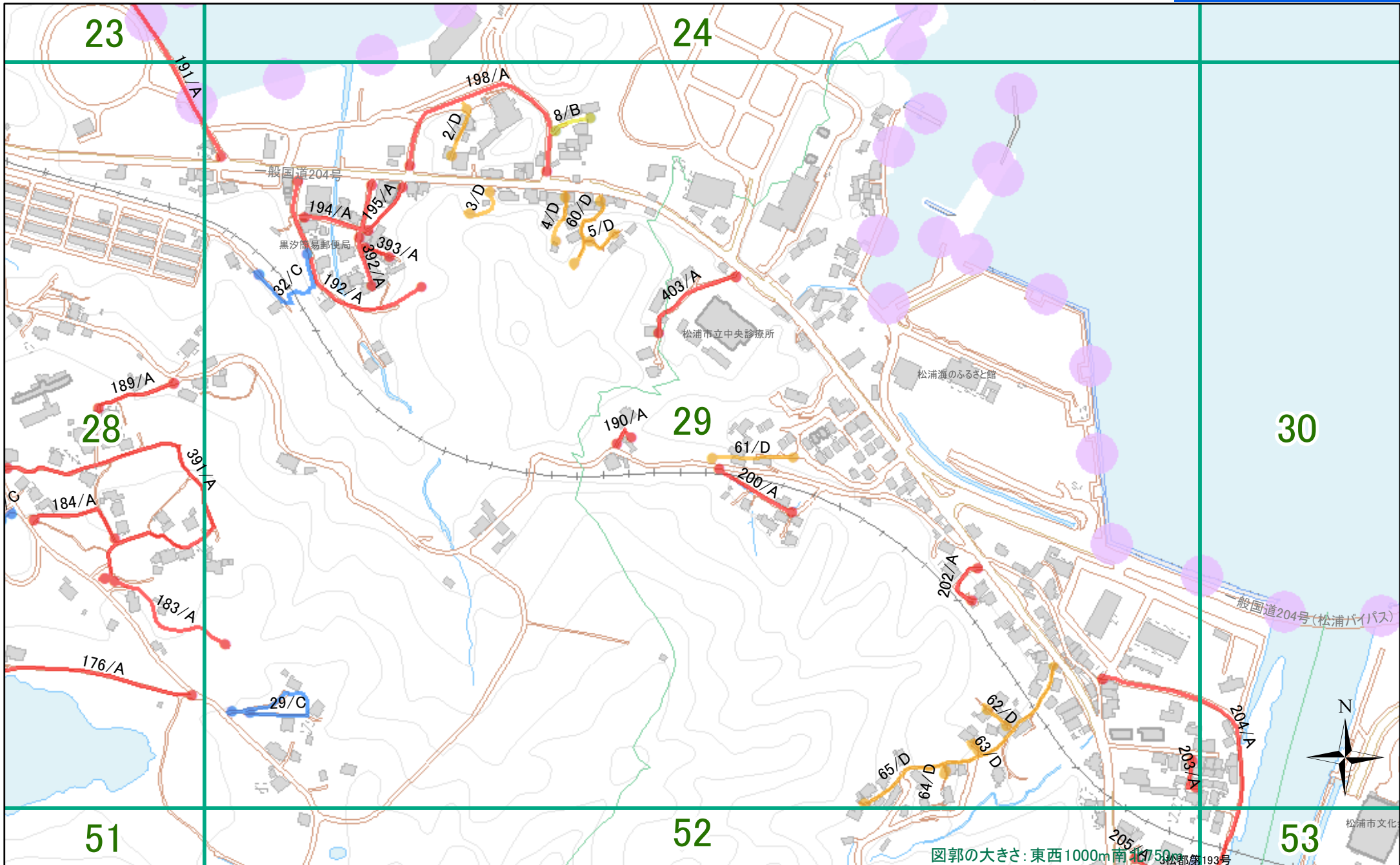
作成日：2026/01/09 ※この図を利用される方は、別紙の利用条件および注意事項に同意しているものとみなされます※

凡例 (参考)都市計画区域 ●—● A(2項) ●—● C(2項)

表示中のページは「28」です

「測量法に基づく国土地理院長承認(使用)R 7JHs 295」





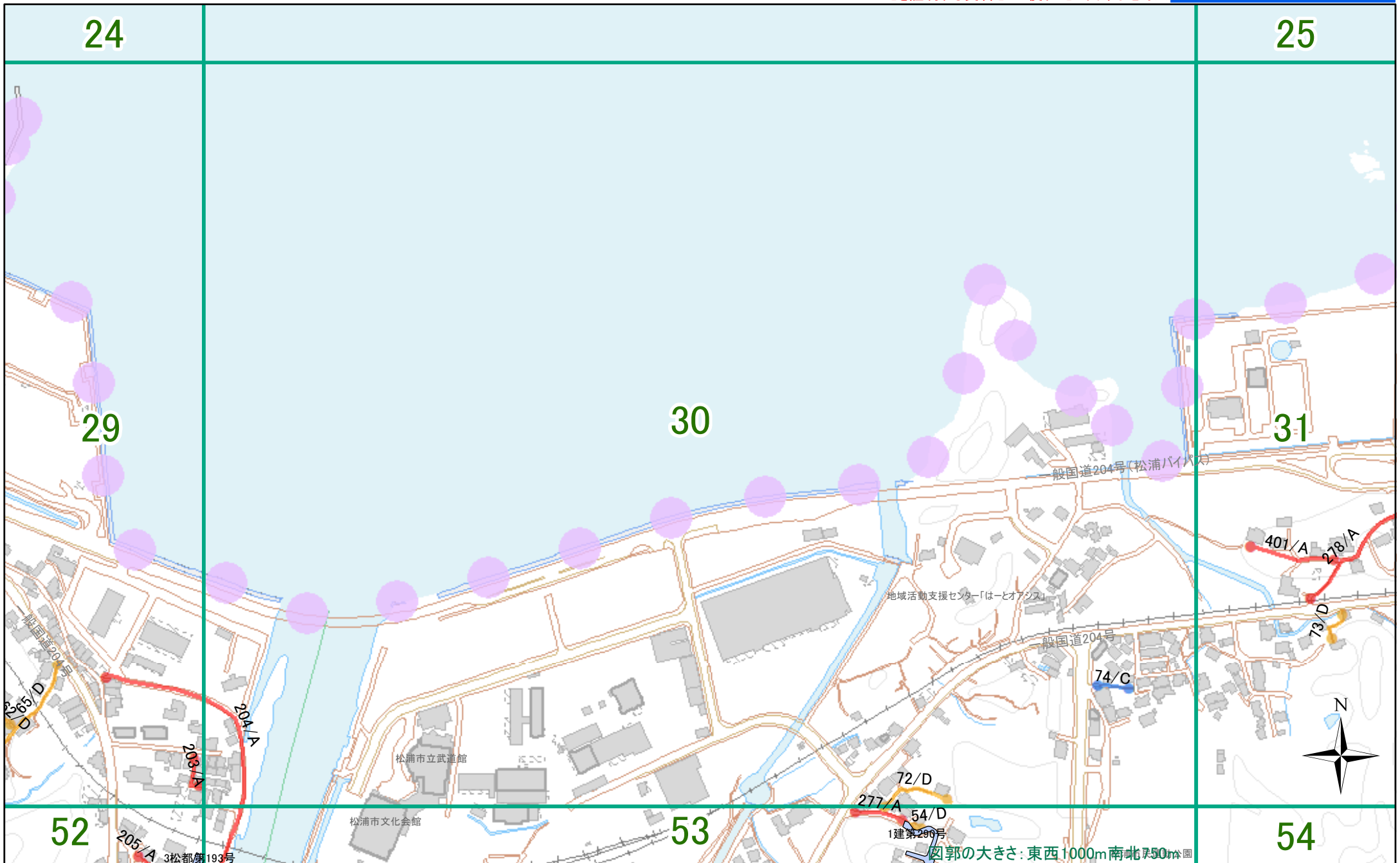
作成日: 2026/01/09 ※この図を利用される方は、別紙の利用条件および注意事項に同意しているものとみなされます※

凡例 (参考)都市計画区域 ● A(2項) ● B(3項) ● C(2項) ● D(3項) ■ 位置指定

表示中のページは「29」です

「測量法に基づく国土地理院長承認(使用)R 7JHs 295」



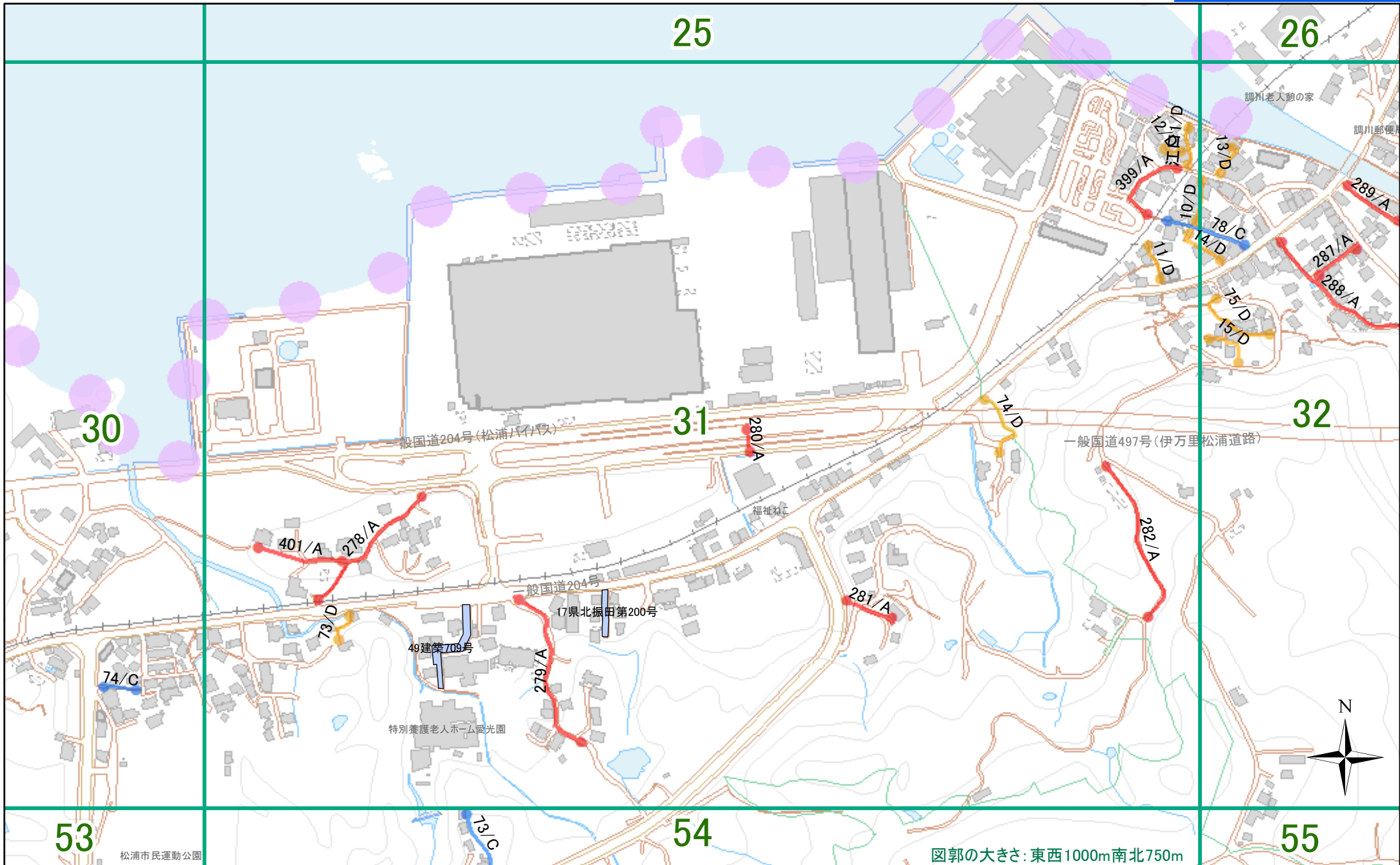


作成日: 2026/01/09 ※この図を利用される方は、別紙の利用条件および注意事項に同意しているものとみなされます※

凡例 (参考)都市計画区域 ● A(2項) ● C(2項) ● D(3項) 位置指定

表示中のページは「30」です

「測量法に基づく国土地理院長承認(使用)R 7JHs 295」

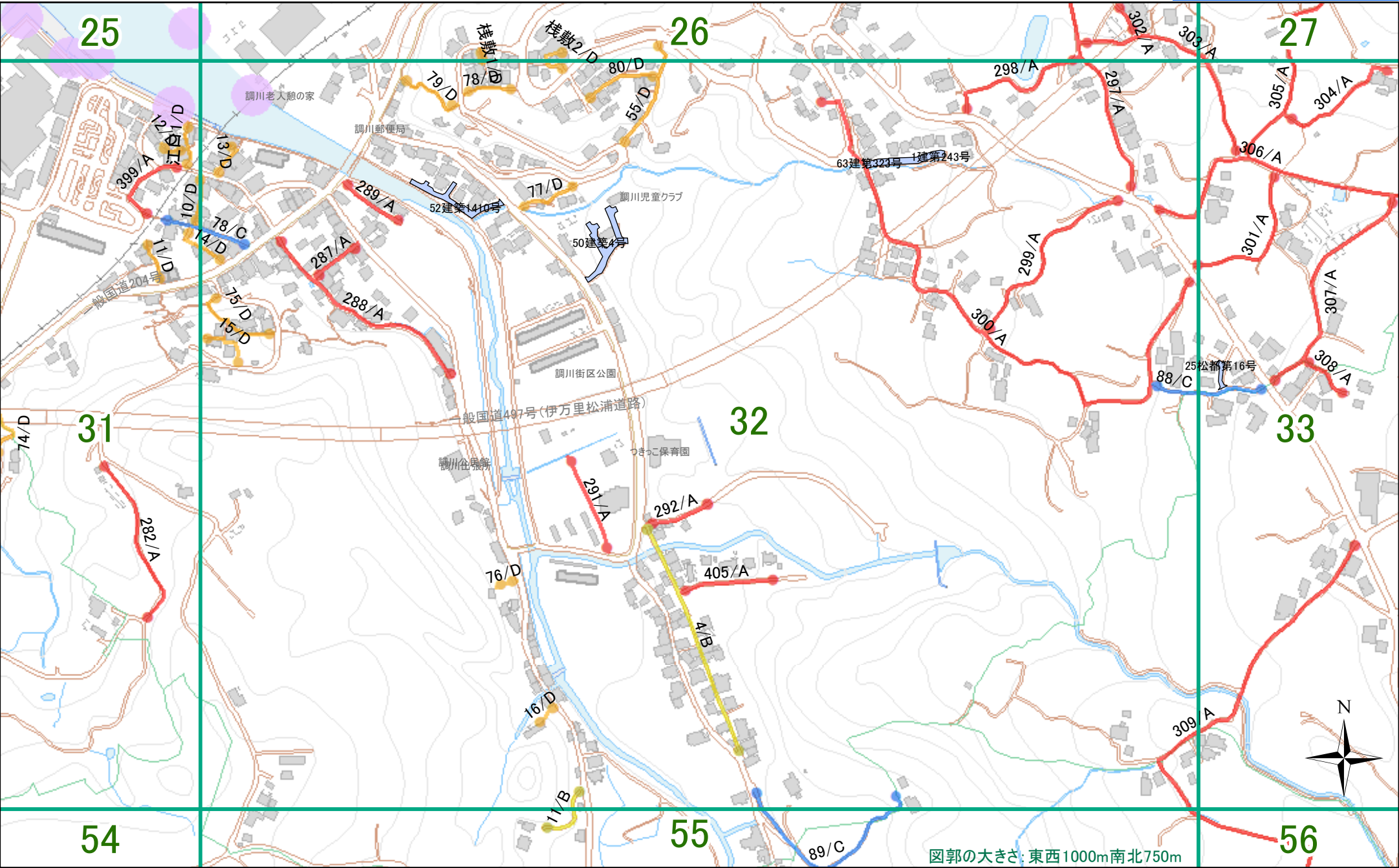


作成日: 2026/01/09 ※この図を利用される方は、別紙の利用条件および注意事項に同意しているものとみなされます※

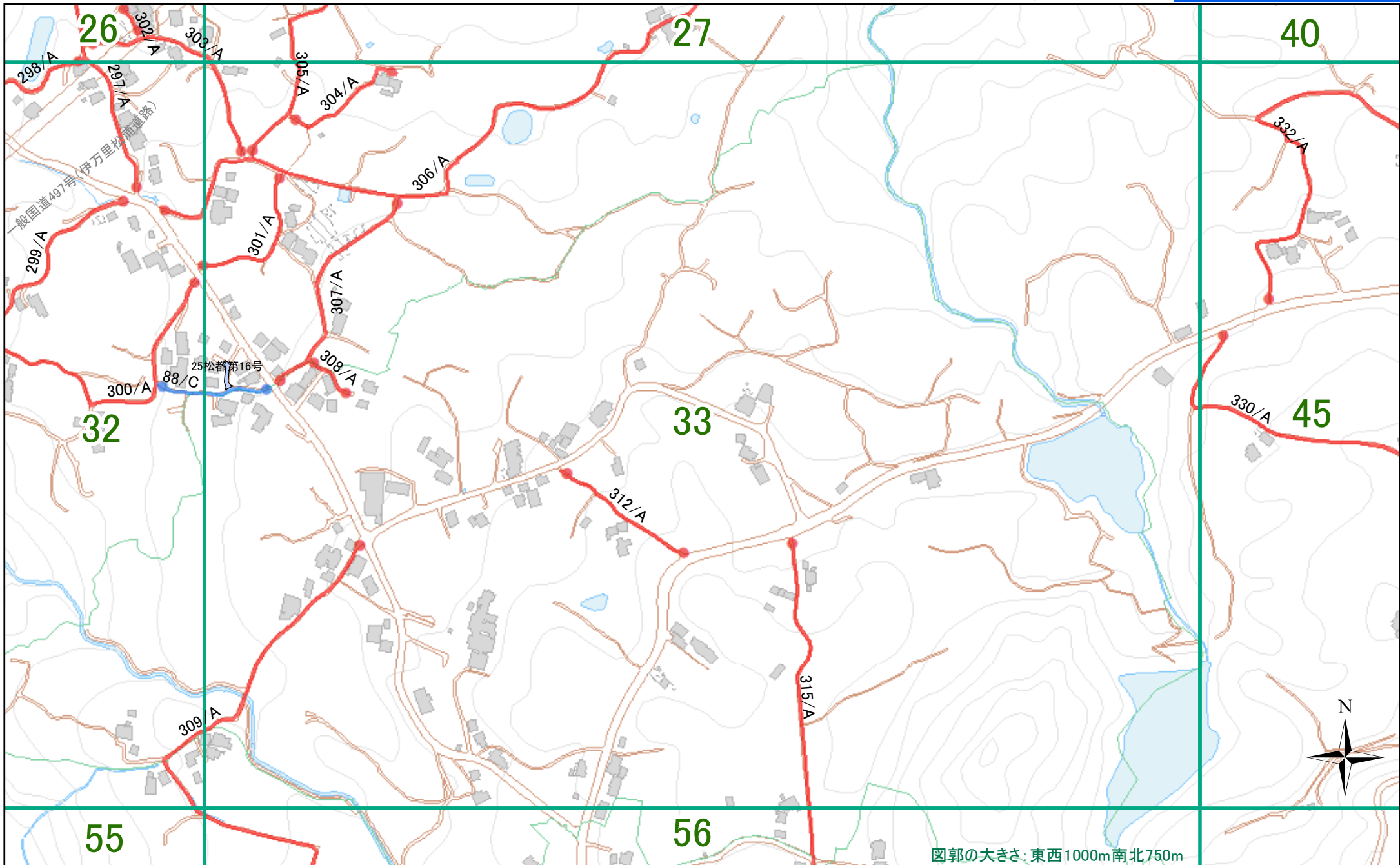
凡例 (参考)都市計画区域 A(2項) C(2項) D(3項) 位置指定

表示中のページは「31」です

「測量法に基づく国土地理院長承認(使用)R 7JHs 295」





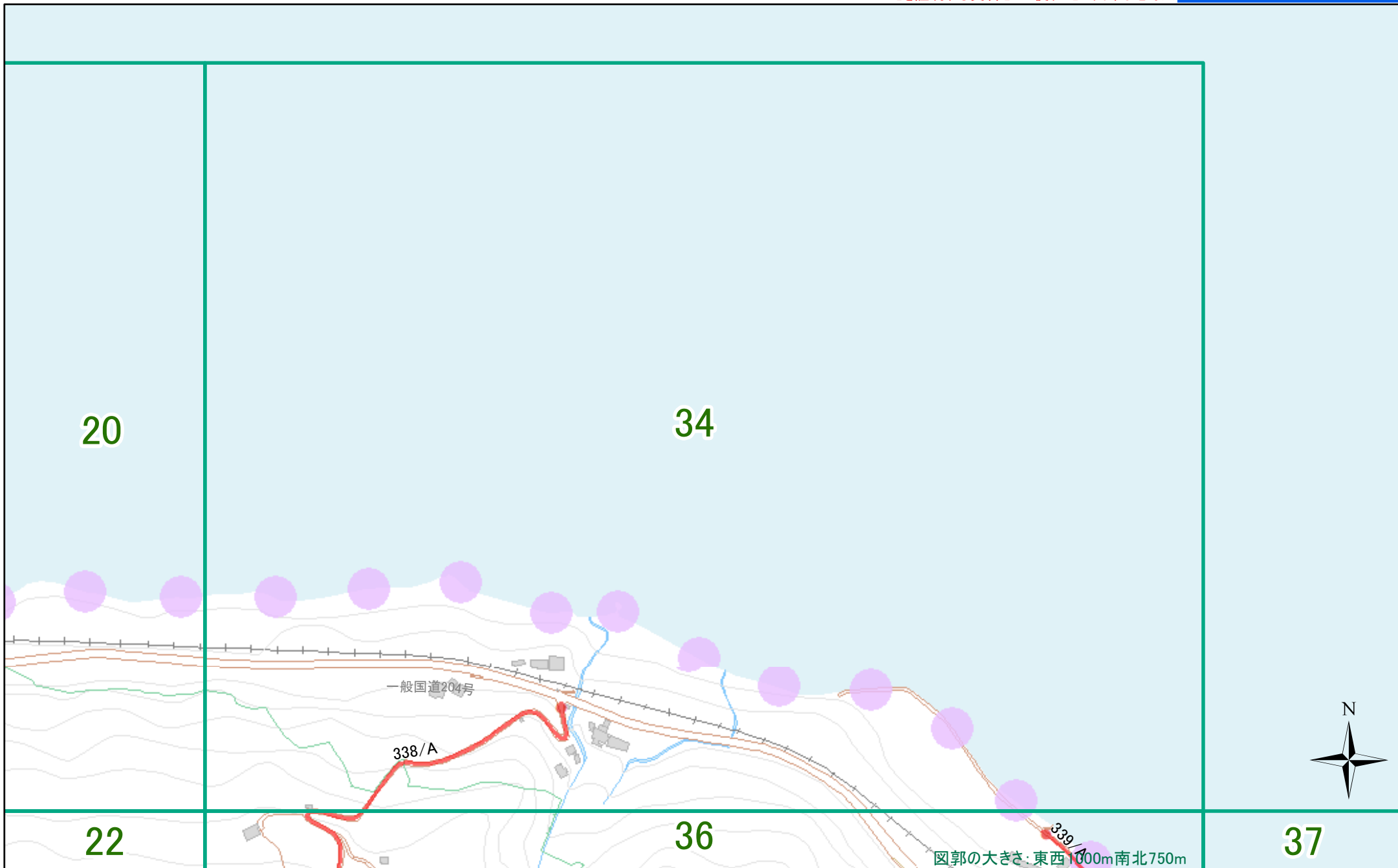


作成日: 2026/01/09 ※この図を利用される方は、別紙の利用条件および注意事項に同意しているものとみなされます※

凡例 (参考)都市計画区域 ● A(2項) ● C(2項) ■ 位置指定

表示中のページは「33」です

「測量法に基づく国土地理院長承認(使用)R 7JHs 295」



作成日: 2026/01/09

※この図を利用される方は、別紙の利用条件および注意事項に同意しているものとみなされます※

凡例

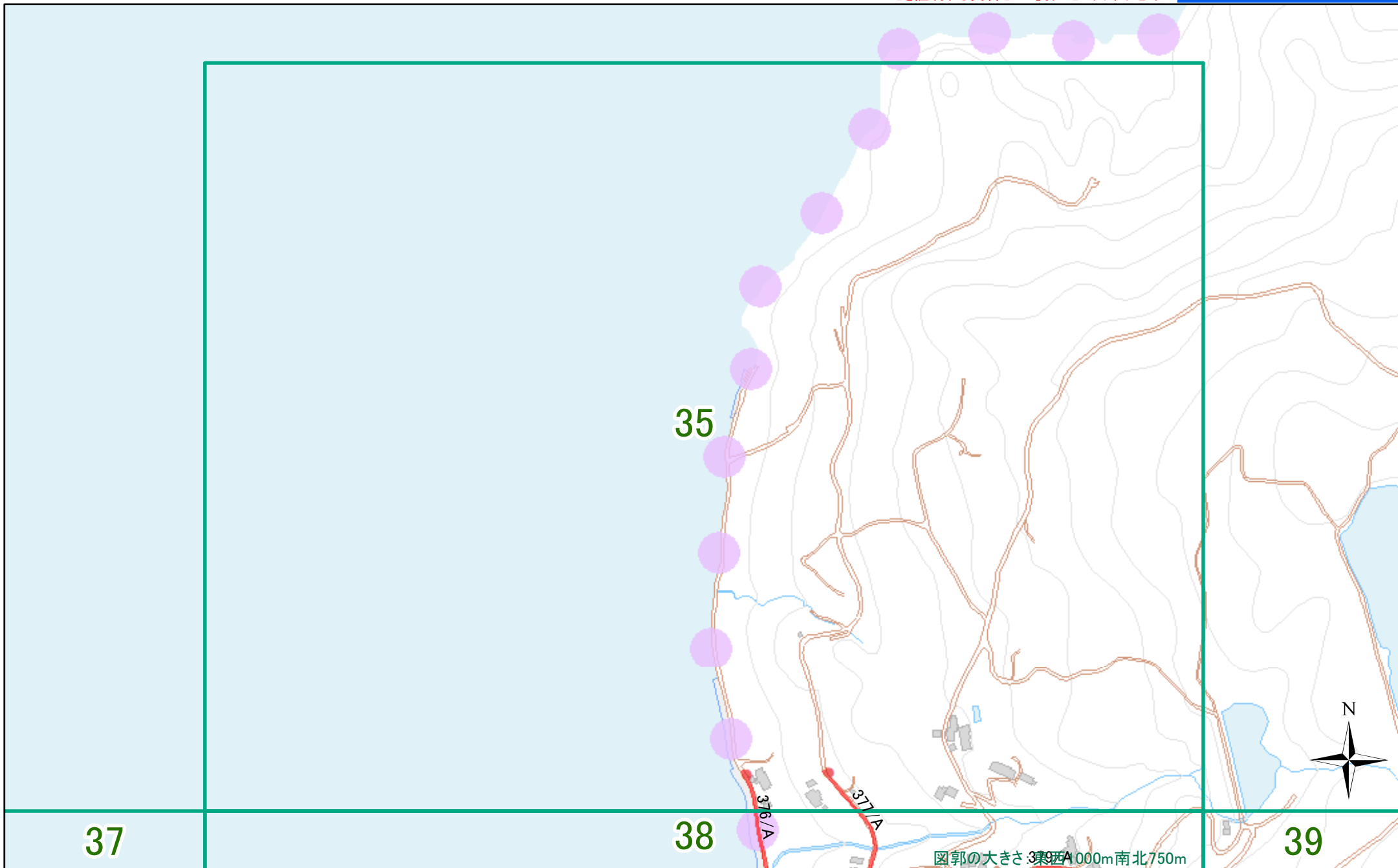


(参考)都市計画区域 ● A(2項)

表示中のページは「34」です

「測量法に基づく国土地理院長承認(使用)R 7JHs 295」



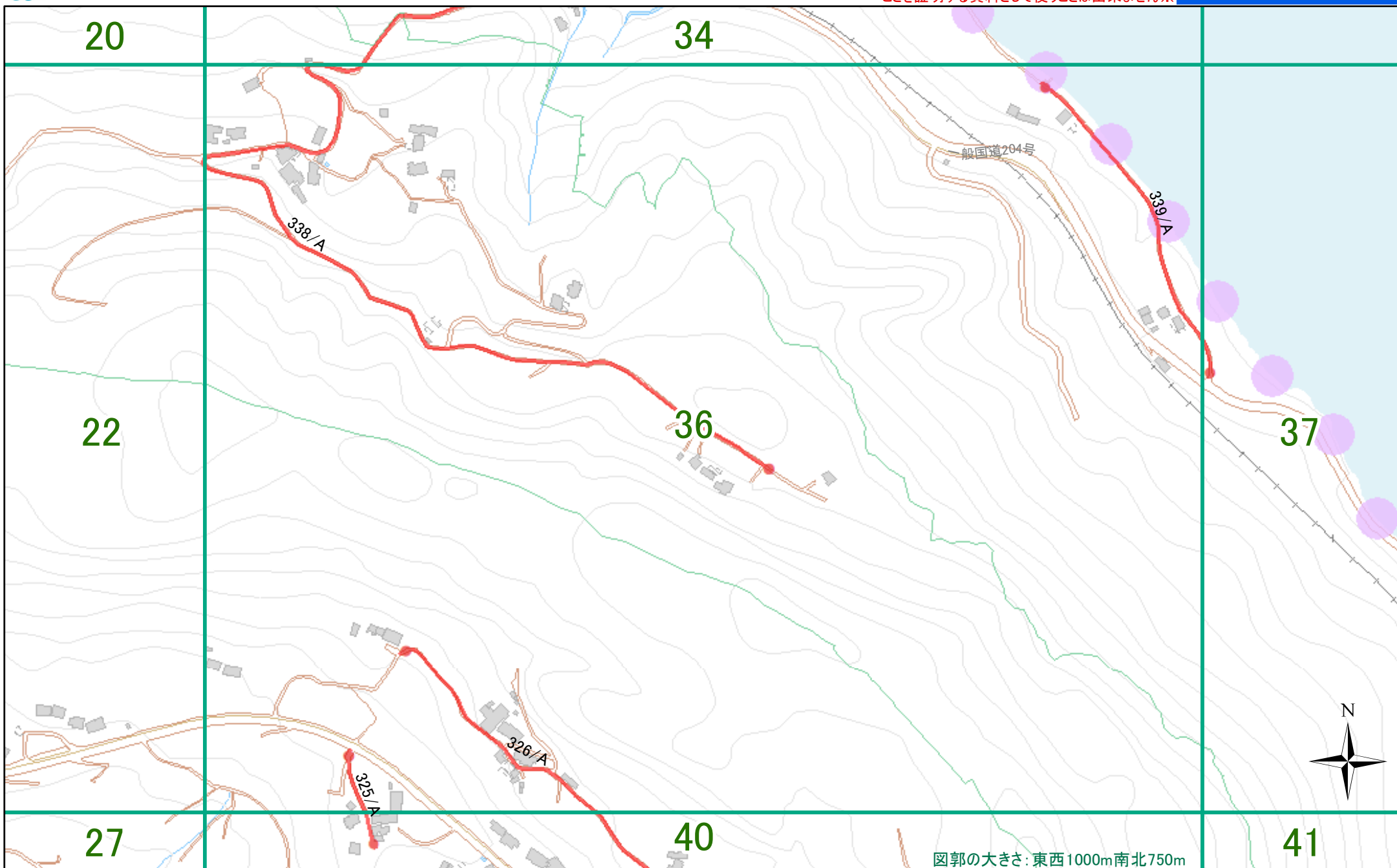


作成日：2026/01/09 ※この図を利用される方は、別紙の利用条件および注意事項に同意しているものとみなされます※

凡例 (参考)都市計画区域 ● A(2項)

表示中のページは「35」です

「測量法に基づく国土地理院長承認(使用)R 7JHs 295」



作成日: 2026/01/09

※この図を利用される方は、別紙の利用条件および注意事項に同意しているものとみなされます※

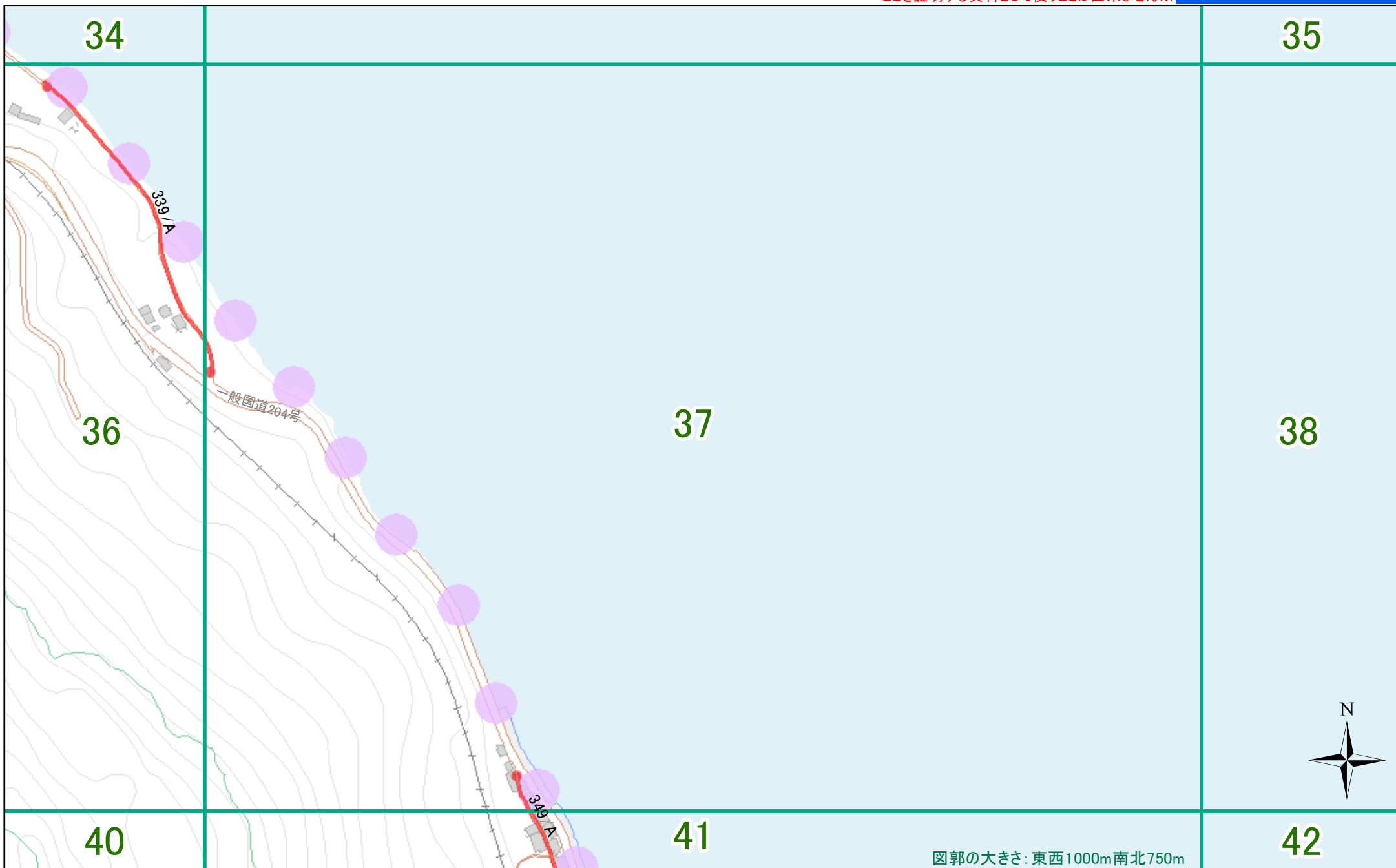
凡例



(参考)都市計画区域 ● A(2項)

表示中のページは「36」です

「測量法に基づく国土地理院長承認(使用)R 7JHs 295」

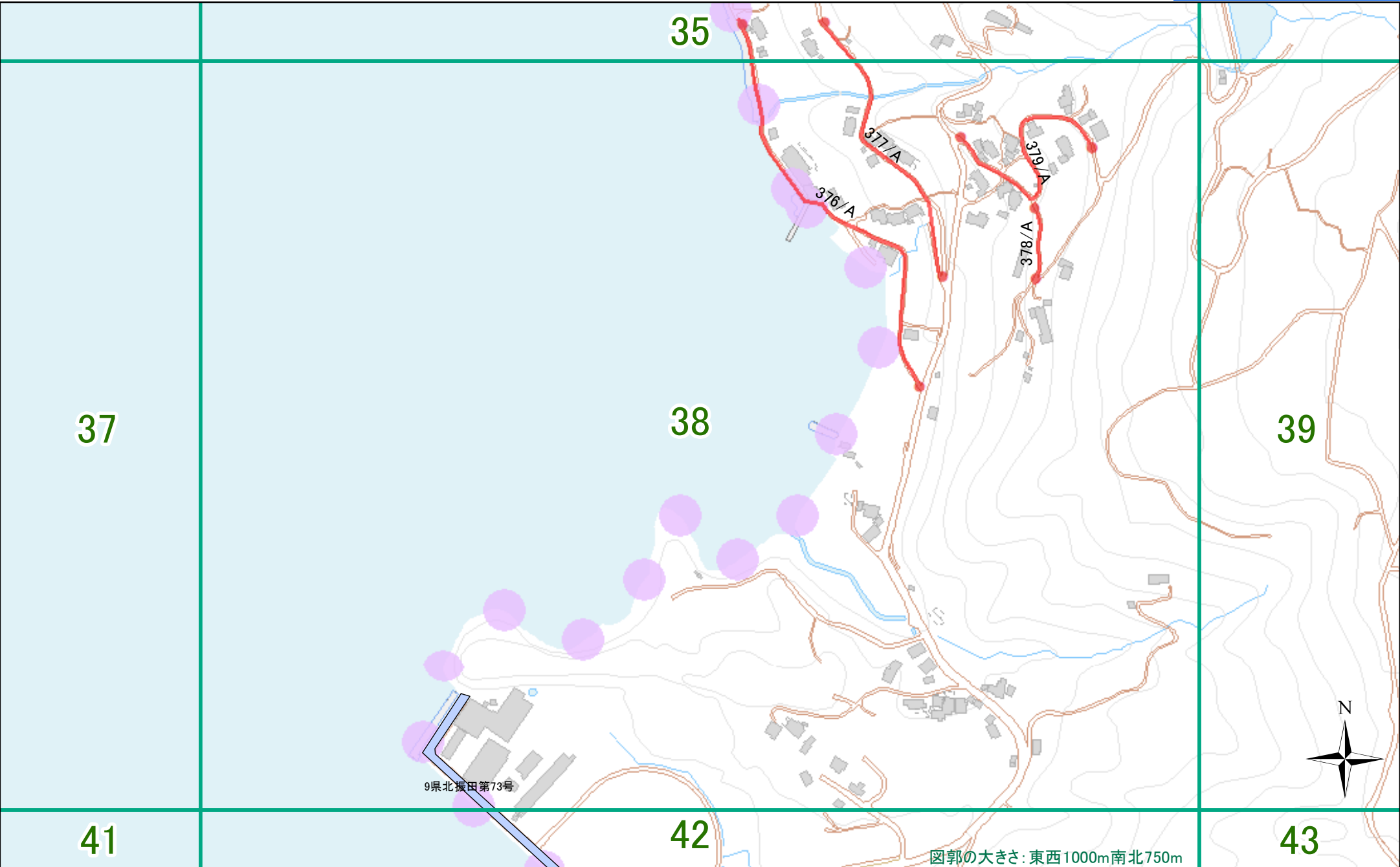


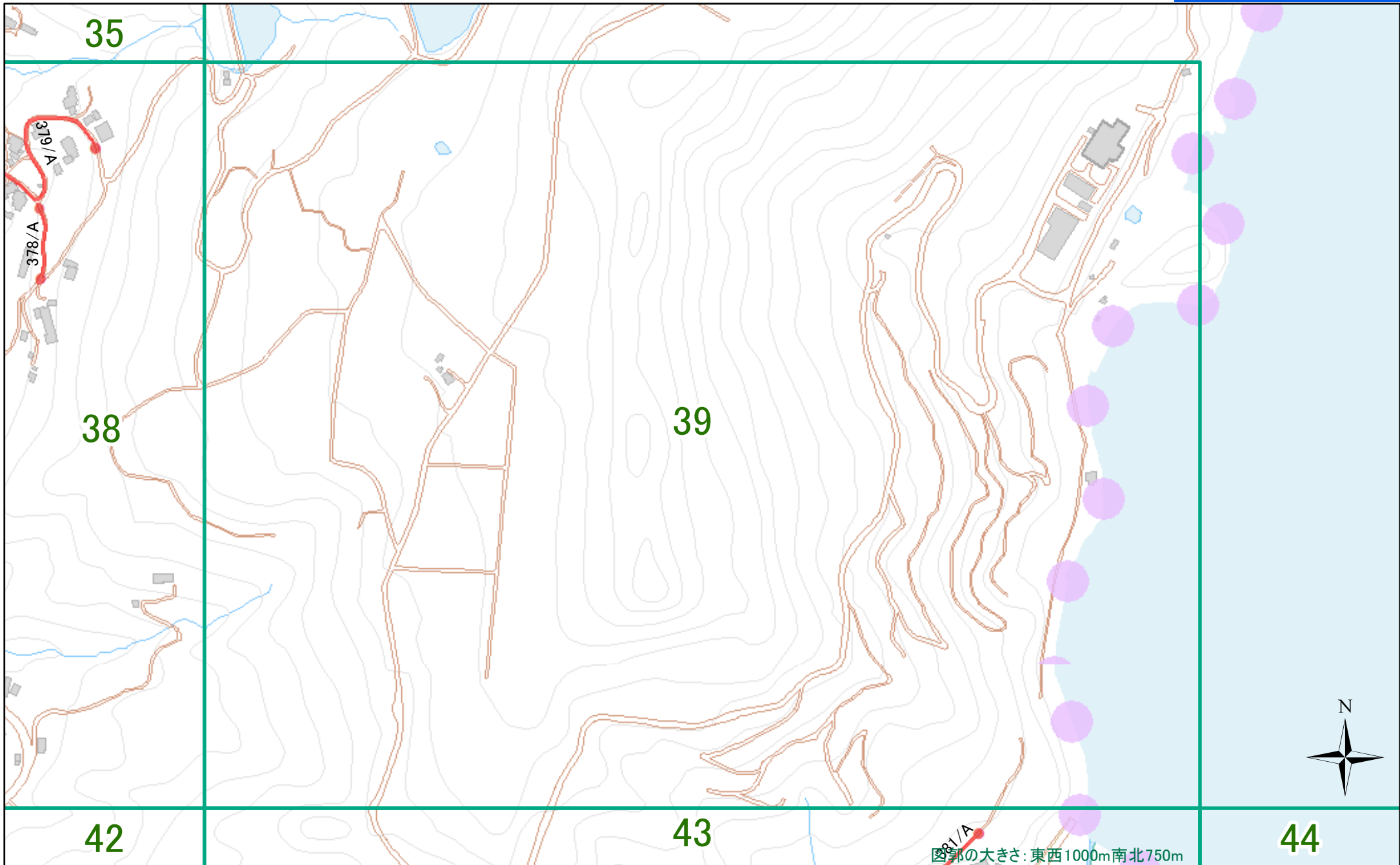
作成日: 2026/01/09 ※この図を利用される方は、別紙の利用条件および注意事項に同意しているものとみなされます※

凡例 (参考)都市計画区域 ●—● A(2項)

表示中のページは「37」です

「測量法に基づく国土地理院長承認(使用)R 7JHs 295」





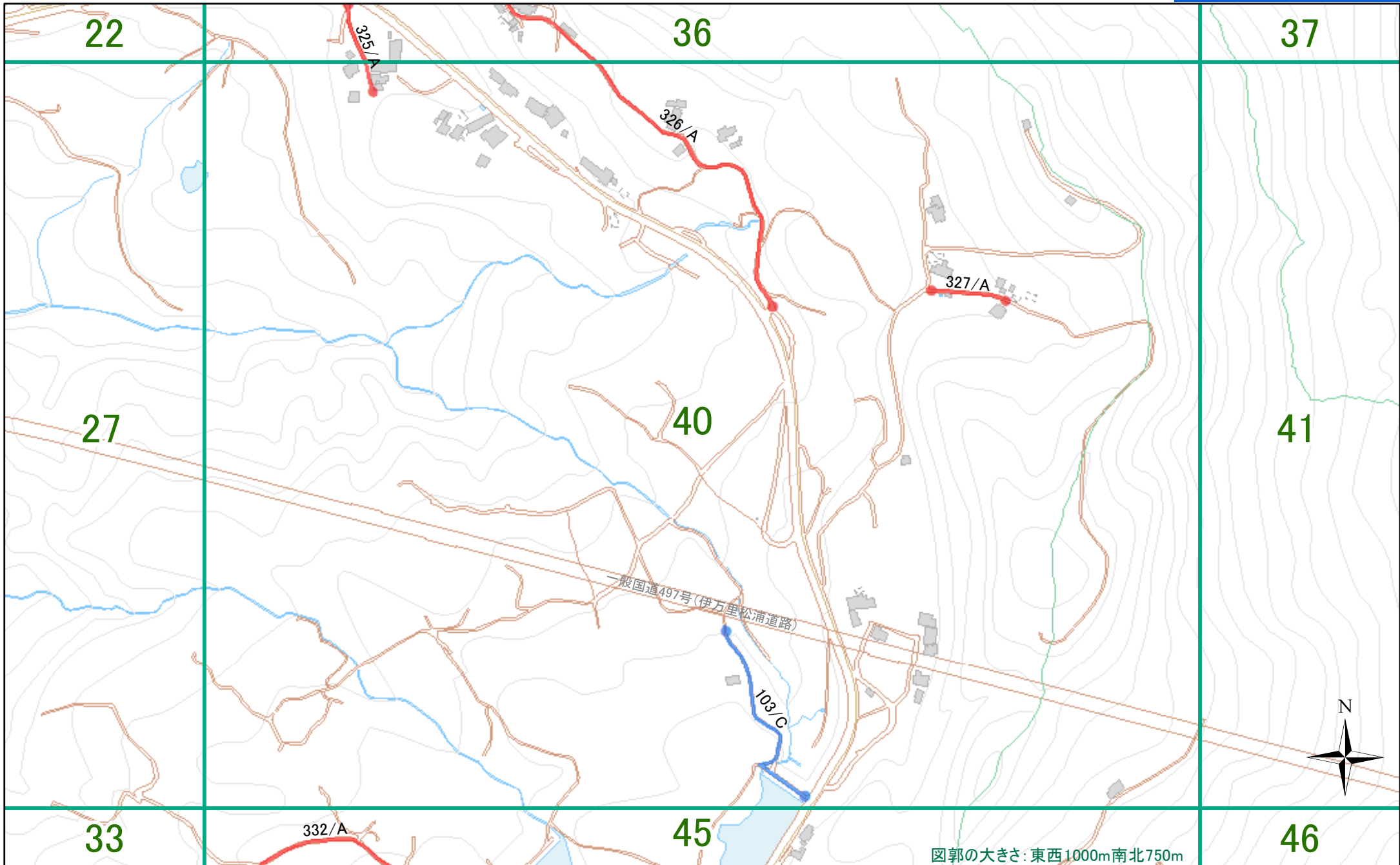
作成日: 2026/01/09 ※この図を利用される方は、別紙の利用条件および注意事項に同意しているものとみなされます※

凡例 (参考)都市計画区域 ●●● A(2項)

表示中のページは「39」です

「測量法に基づく国土地理院長承認(使用)R 7JHs 295」



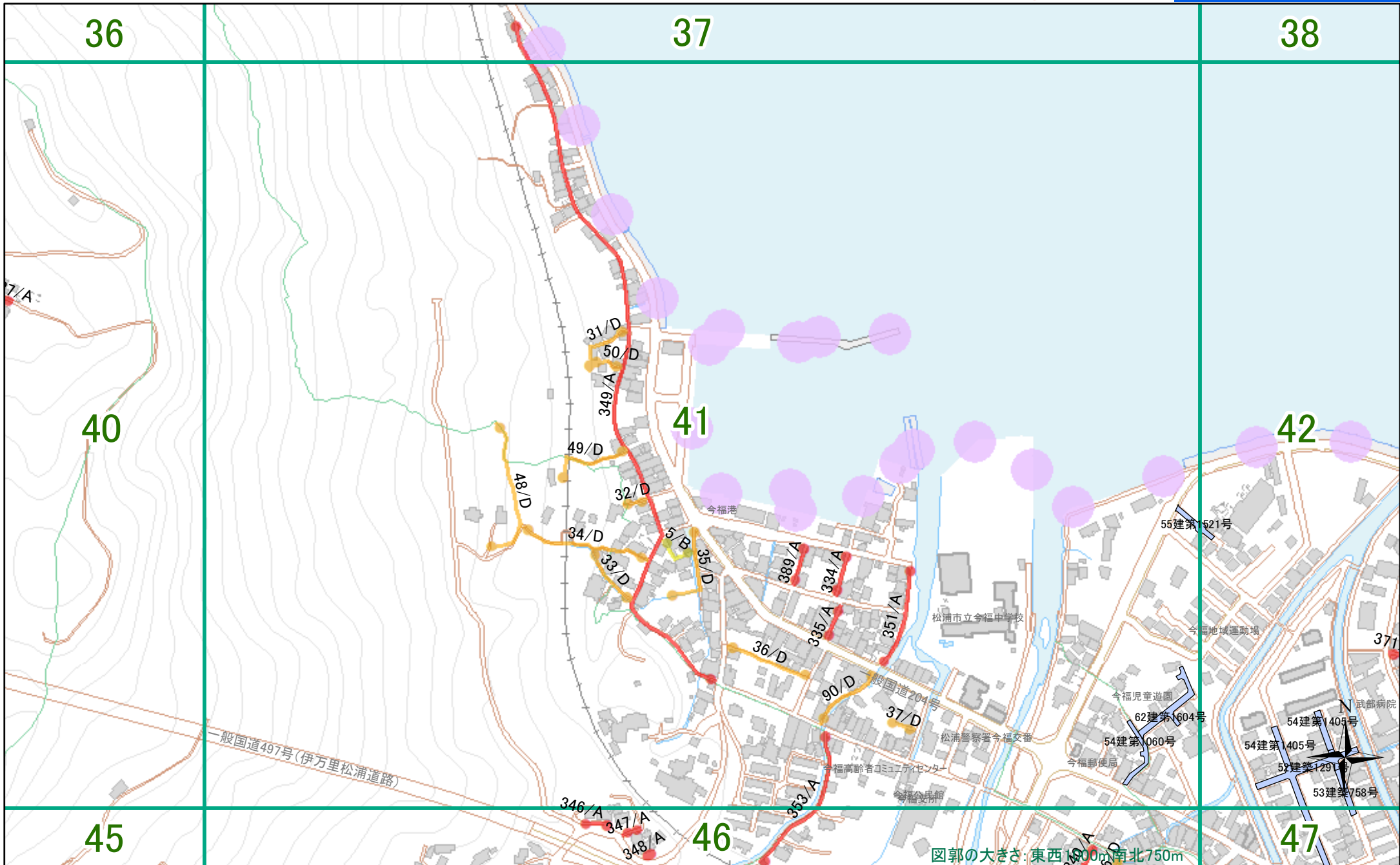


作成日: 2026/01/09 ※この図を利用される方は、別紙の利用条件および注意事項に同意しているものとみなされます※

凡例 (参考)都市計画区域 ● A(2項) ● C(2項)

表示中のページは「40」です

「測量法に基づく国土地理院長承認(使用)R 7JHs 295」

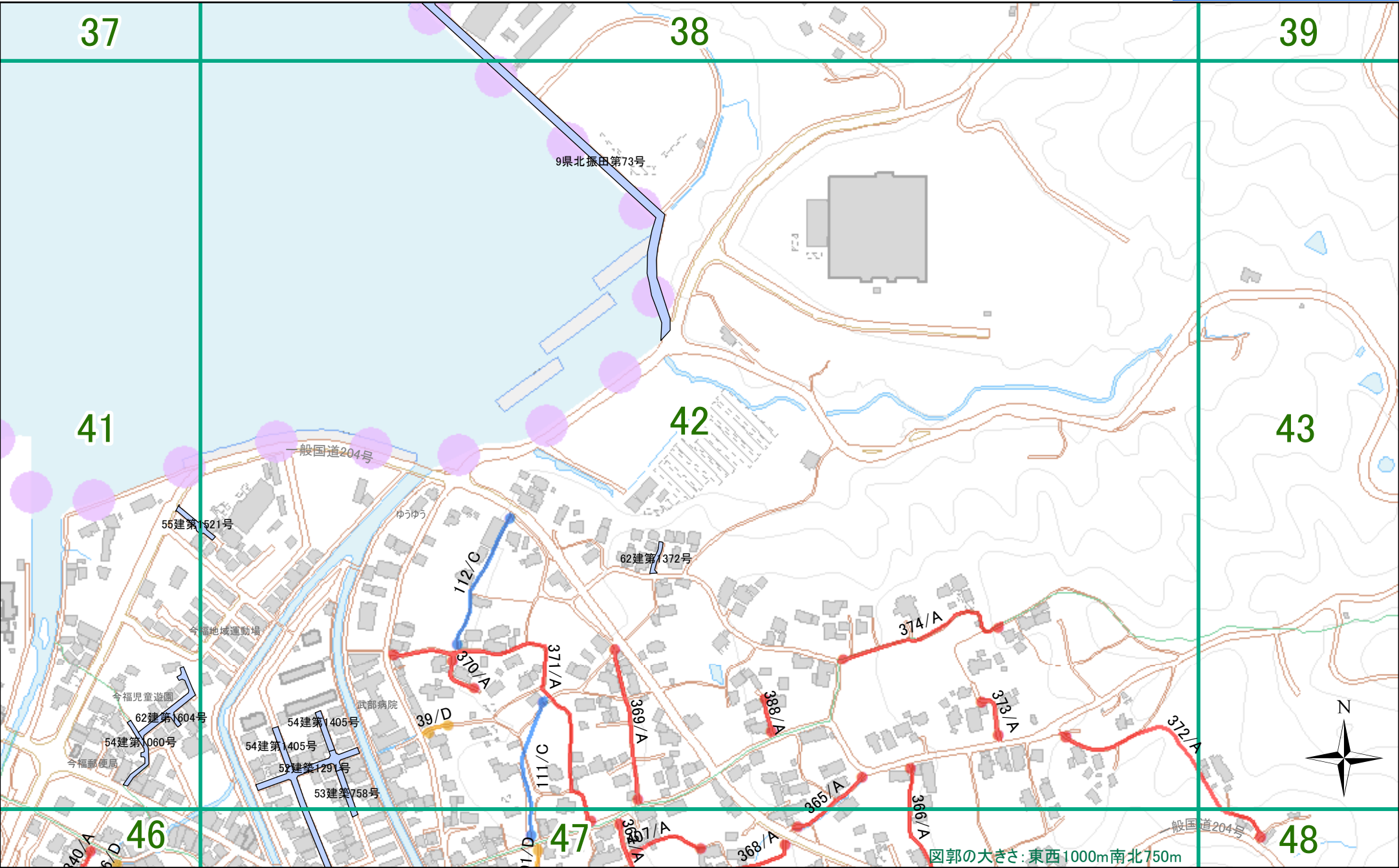


作成日：2026/01/09 ※この図を利用される方は、別紙の利用条件および注意事項に同意しているものとみなされます※

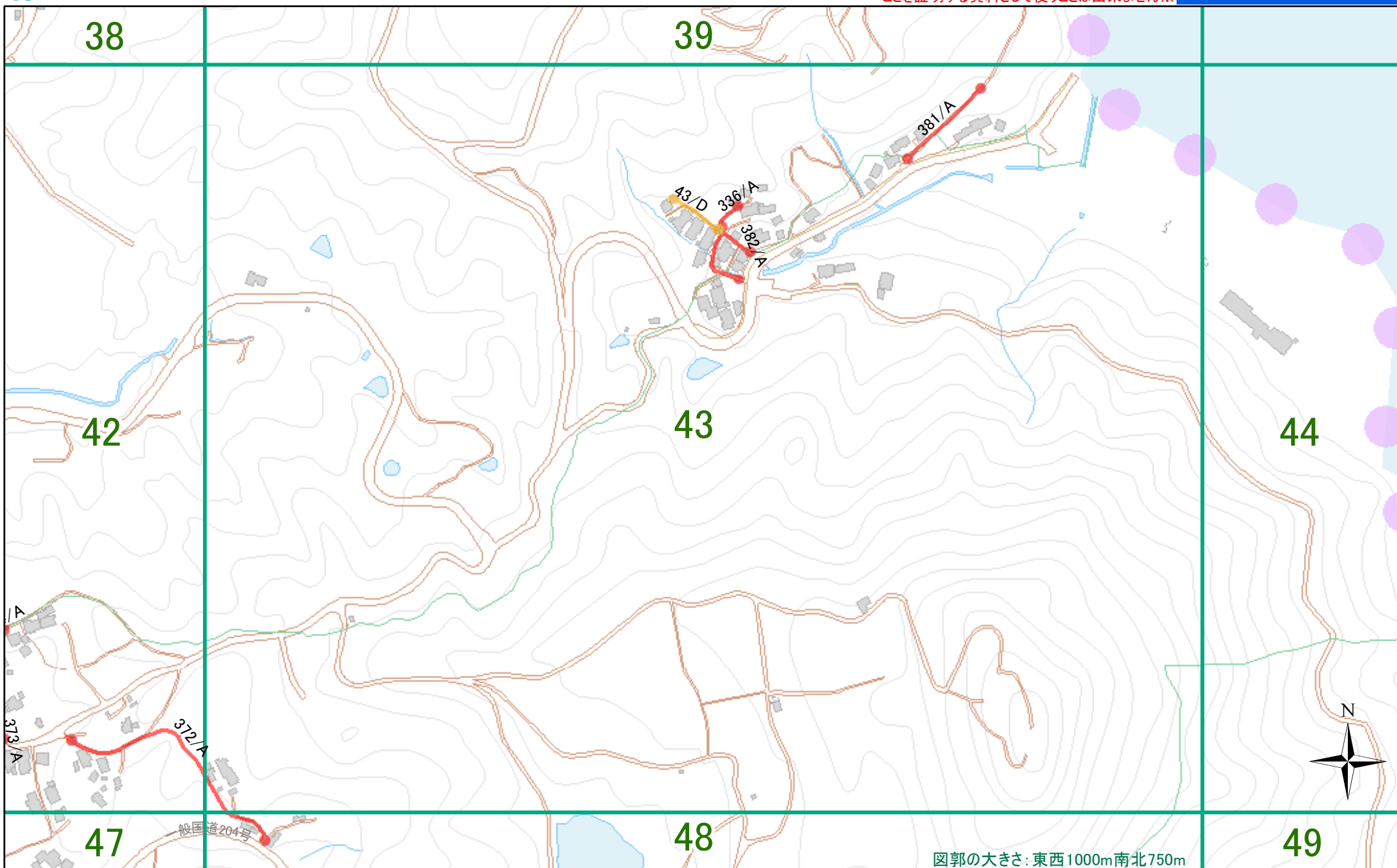
凡例 (参考)都市計画区域 ● A(2項) ● B(3項) ● D(3項) 位置指定

表示中のページは「41」です

「測量法に基づく国土地理院長承認(使用)R 7JHs 295」







作成日：2026/01/09

※この図を利用される方は、別紙の利用条件および注意事項に同意しているものとみなされます※

凡例



(参考)都市計画区域



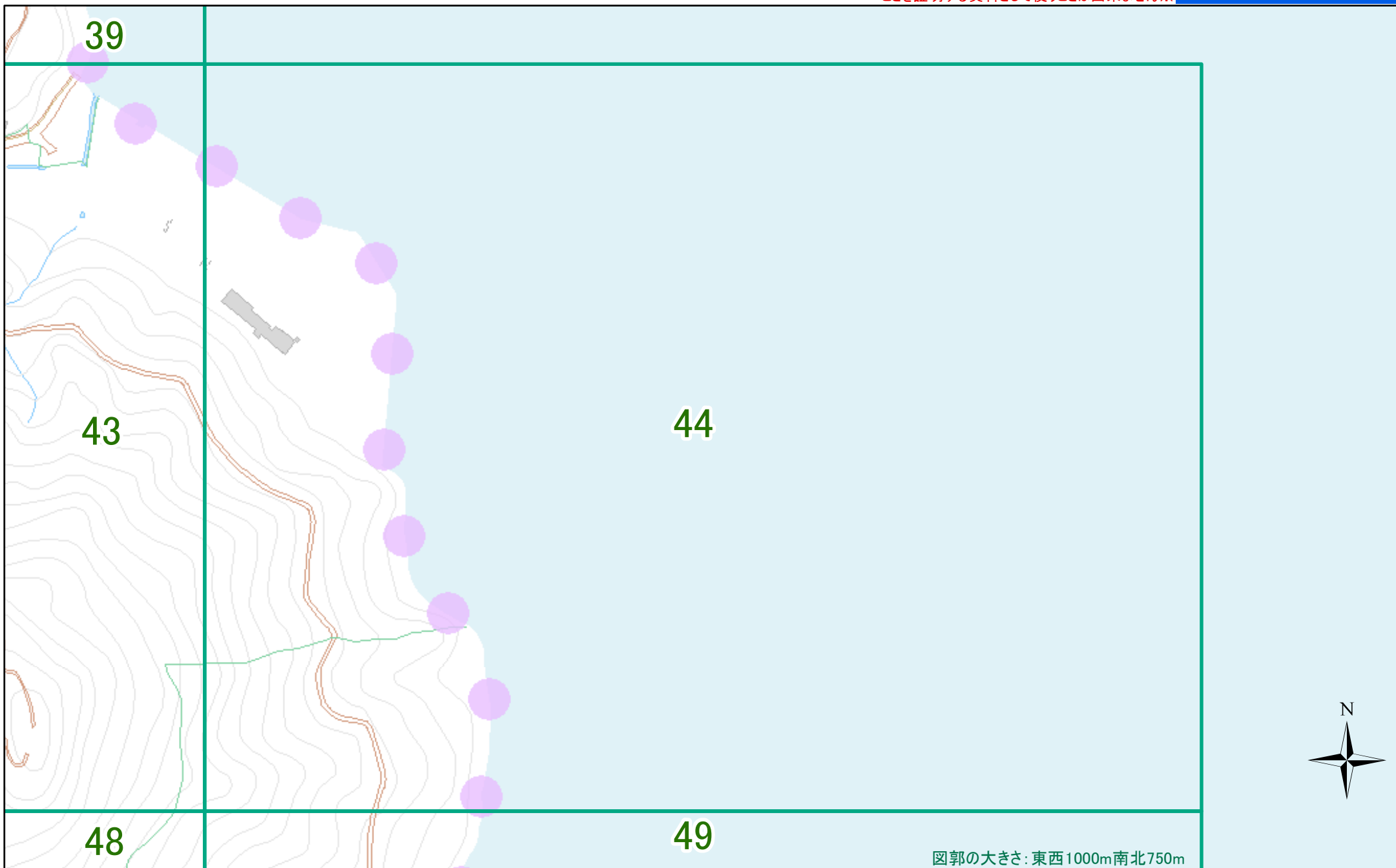
A(2項)



D(3項)

表示中のページは「43」です

「測量法に基づく国土地理院長承認(使用)R 7JHs 295」



図郭の大きさ: 東西1000m 南北750m

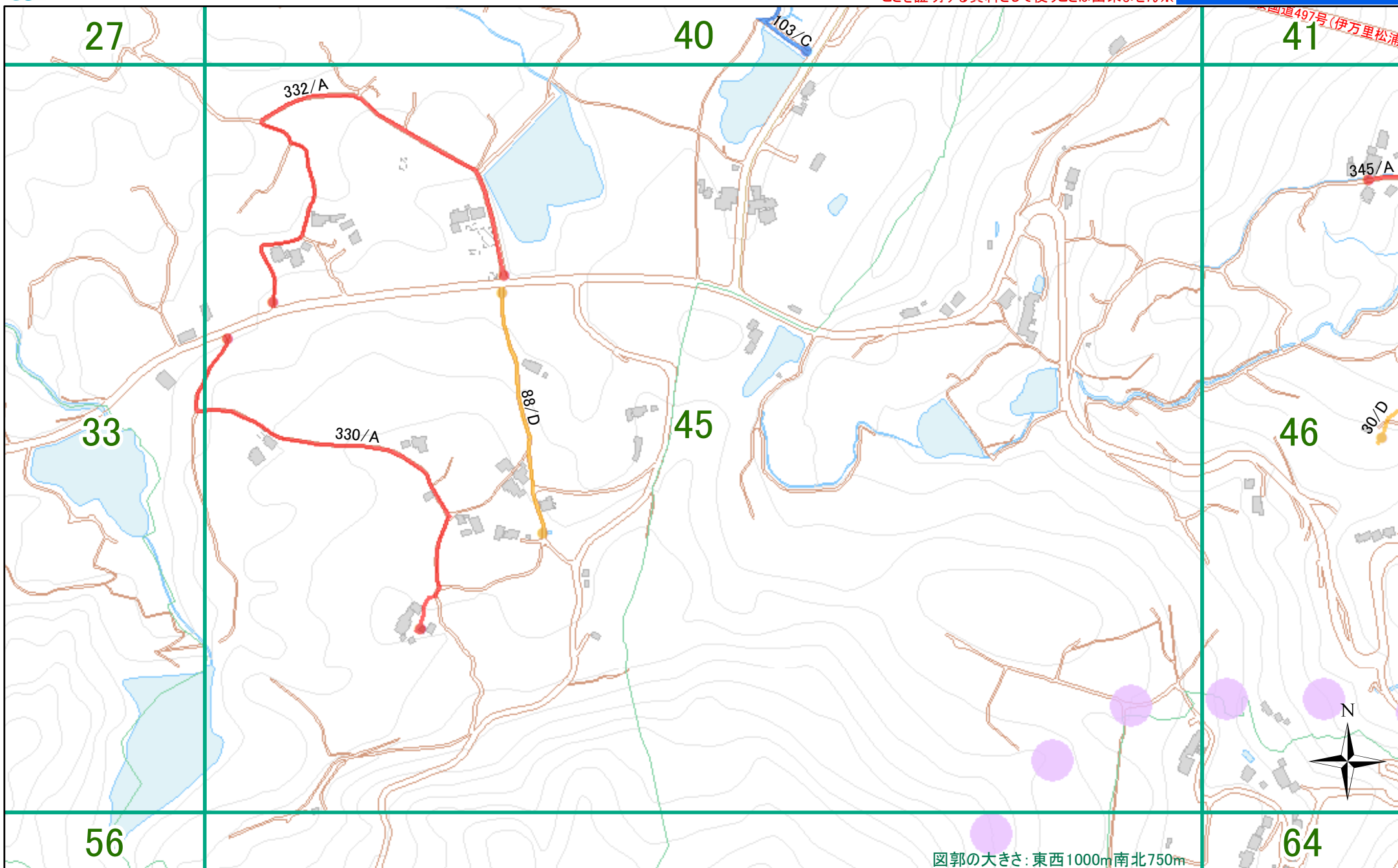
作成日: 2026/01/09 ※この図を利用される方は、別紙の利用条件および注意事項に同意しているものとみなされます※

凡例 (参考)都市計画区域

表示中のページは「44」です

「測量法に基づく国土地理院長承認(使用)R 7JHs 295」





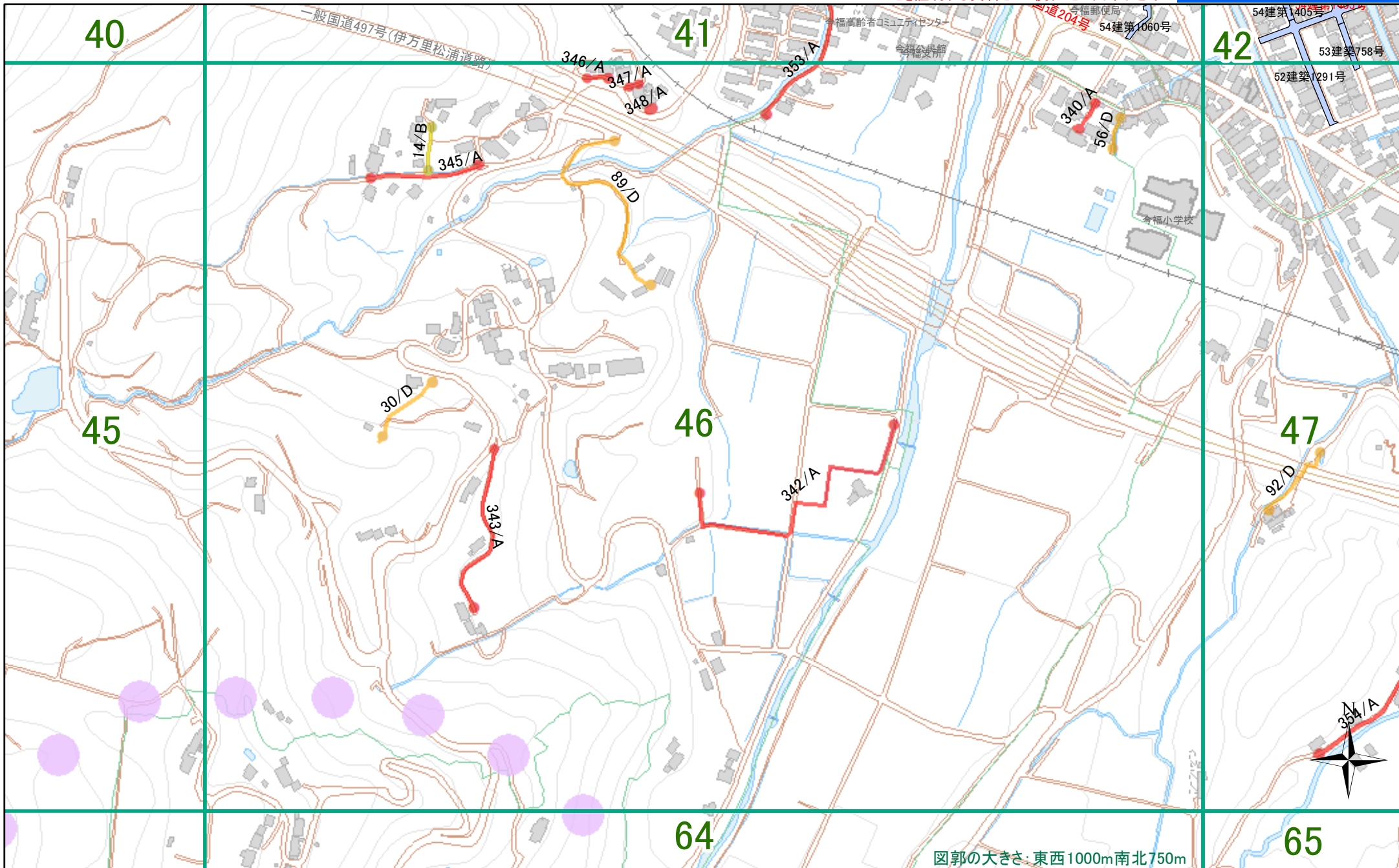
作成日: 2026/01/09

※この図を利用される方は、別紙の利用条件および注意事項に同意しているものとみなされます※

凡例 (参考)都市計画区域 ● A(2項) ● C(2項) ● D(3項)

表示中のページは「45」です

「測量法に基づく国土地理院長承認(使用)R 7JHs 295」



作成日：2026/01/09

※この図を利用される方は、別紙の利用条件および注意事項に同意しているものとみなされます※

凡例



(参考)都市計画区域

● A(2項)

● B(3項)

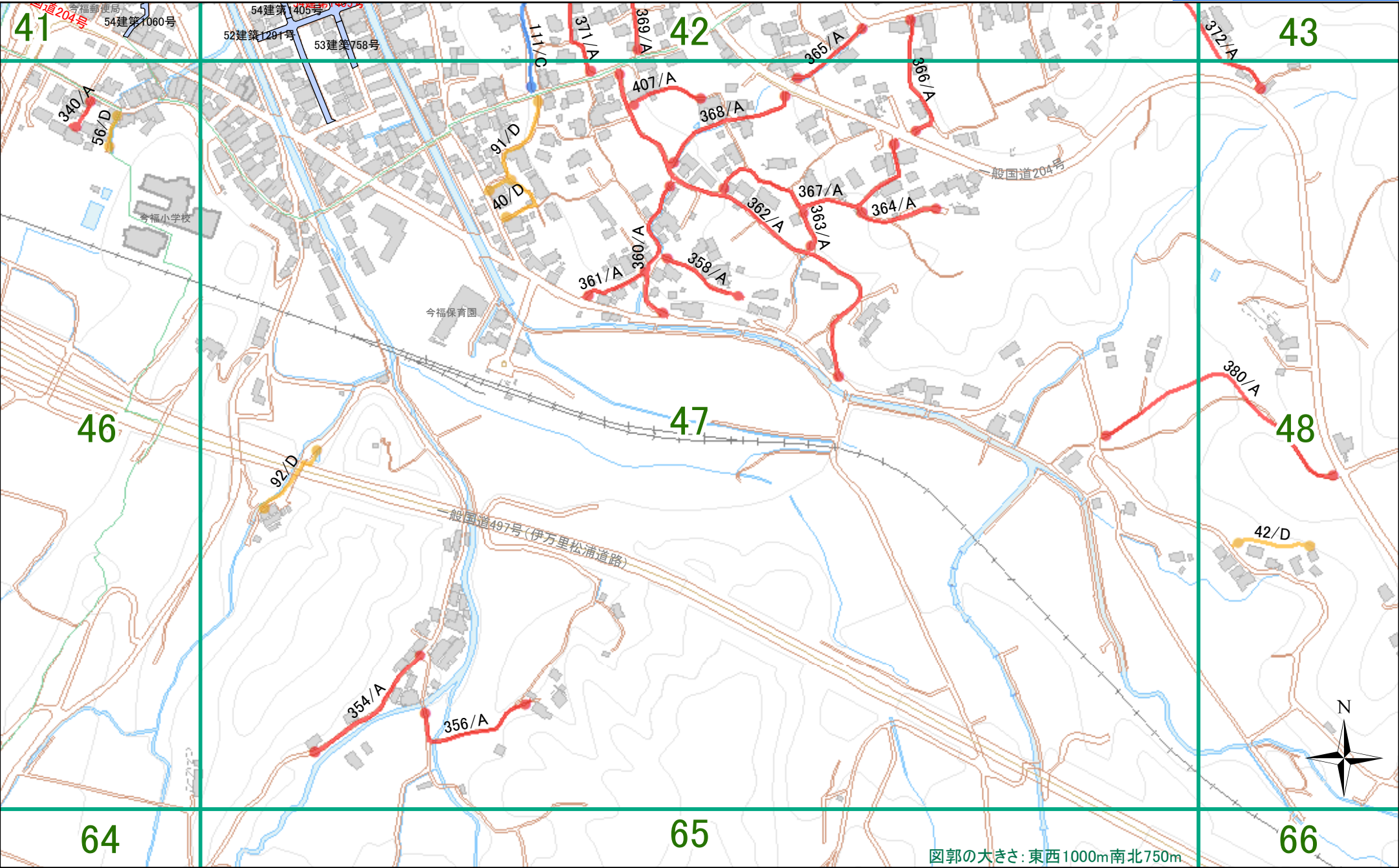
● D(3項)



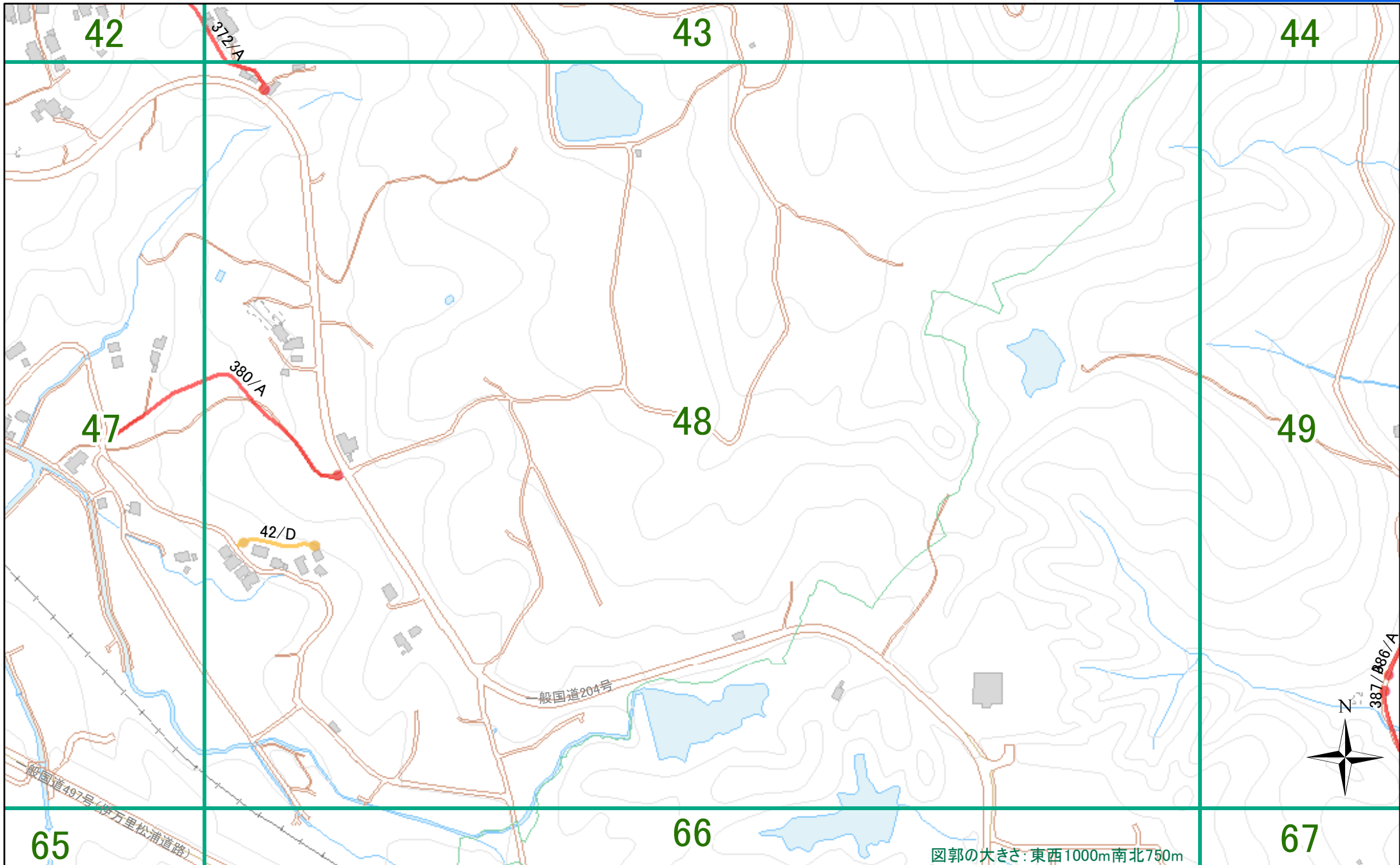
位置指定

表示中のページは「46」です

「測量法に基づく国土地理院長承認(使用)R 7JHs 295」







図郭の大きさ: 東西1000m 南北750m

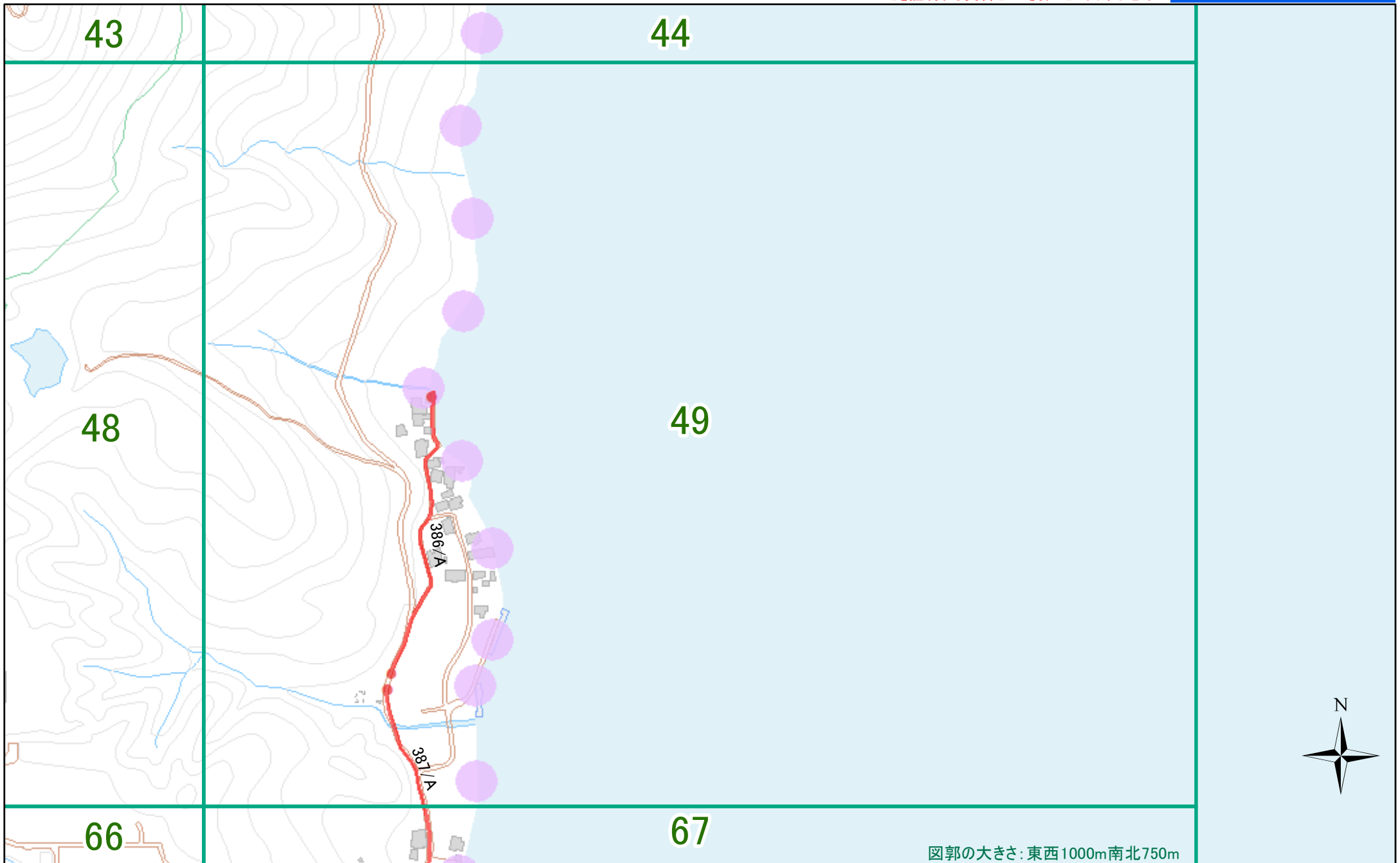
作成日: 2026/01/09 ※この図を利用される方は、別紙の利用条件および注意事項に同意しているものとみなされます※

表示中のページは「48」です

凡例 (参考)都市計画区域 ● A(2項) ● D(3項)

「測量法に基づく国土地理院長承認(使用)R 7JHs 295」



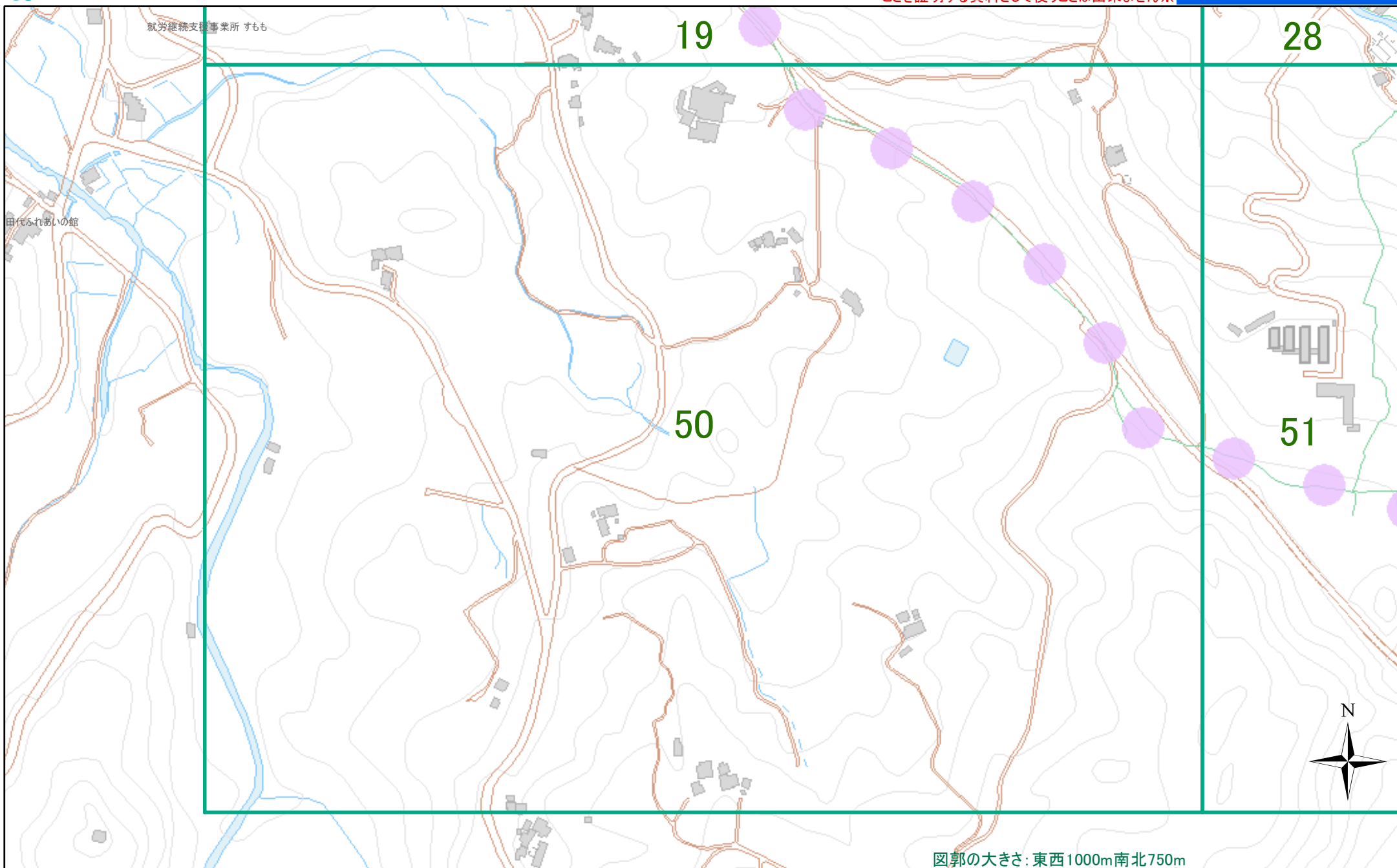


作成日：2026/01/09 ※この図を利用される方は、別紙の利用条件および注意事項に同意しているものとみなされます※

凡例 (参考)都市計画区域 ● A(2項)

表示中のページは「49」です

「測量法に基づく国土地理院長承認(使用)R 7JHs 295」



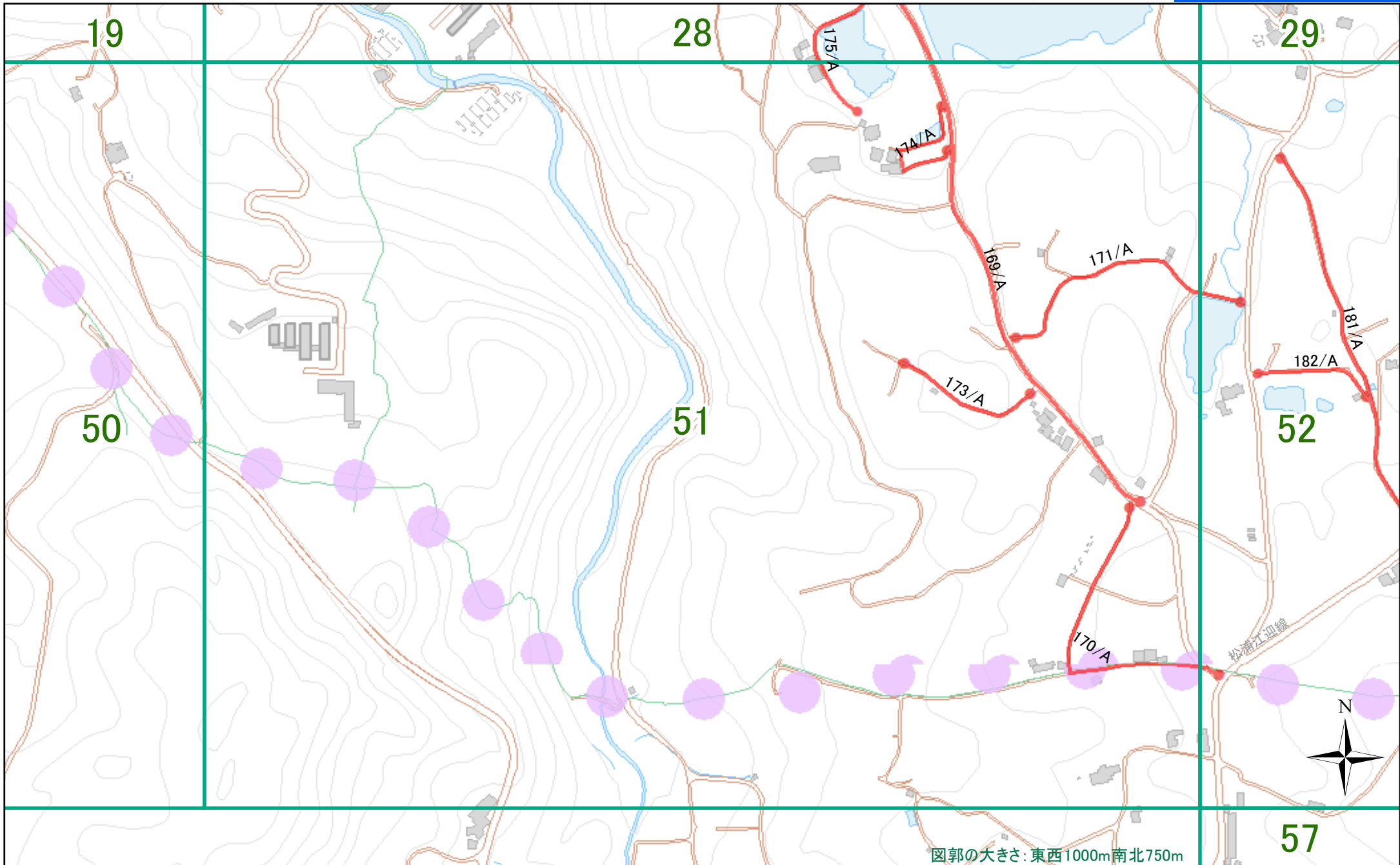
図郭の大きさ: 東西1000m南北750m

作成日: 2026/01/09 ※この図を利用される方は、別紙の利用条件および注意事項に同意しているものとみなされます※

凡例 (参考)都市計画区域

表示中のページは「50」です

「測量法に基づく国土地理院長承認(使用)R 7JHs 295」

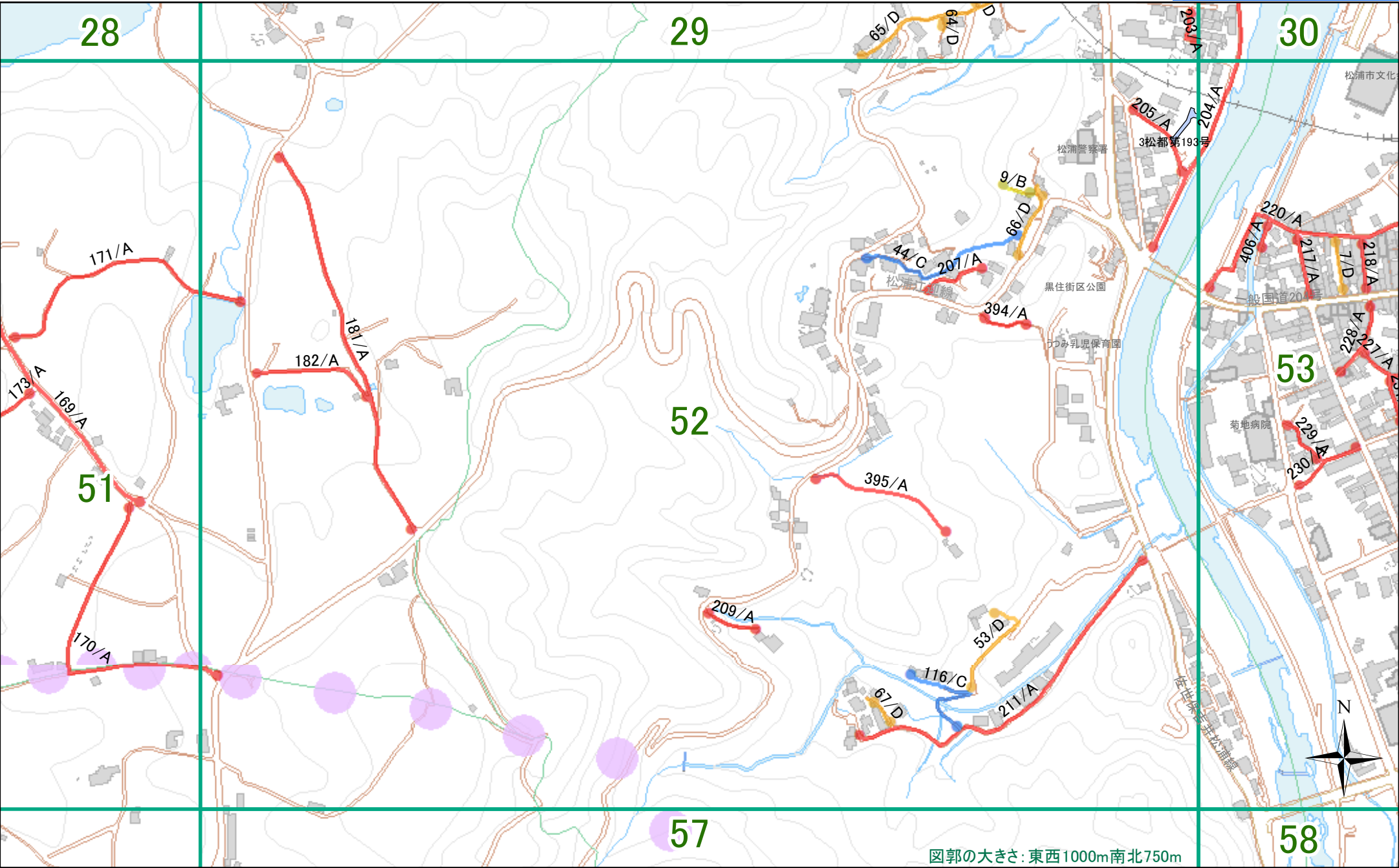


作成日：2026/01/09 ※この図を利用される方は、別紙の利用条件および注意事項に同意しているものとみなされます※

凡例 (参考)都市計画区域 ● A(2項)

表示中のページは「51」です

「測量法に基づく国土地理院長承認(使用)R 7JHs 295」

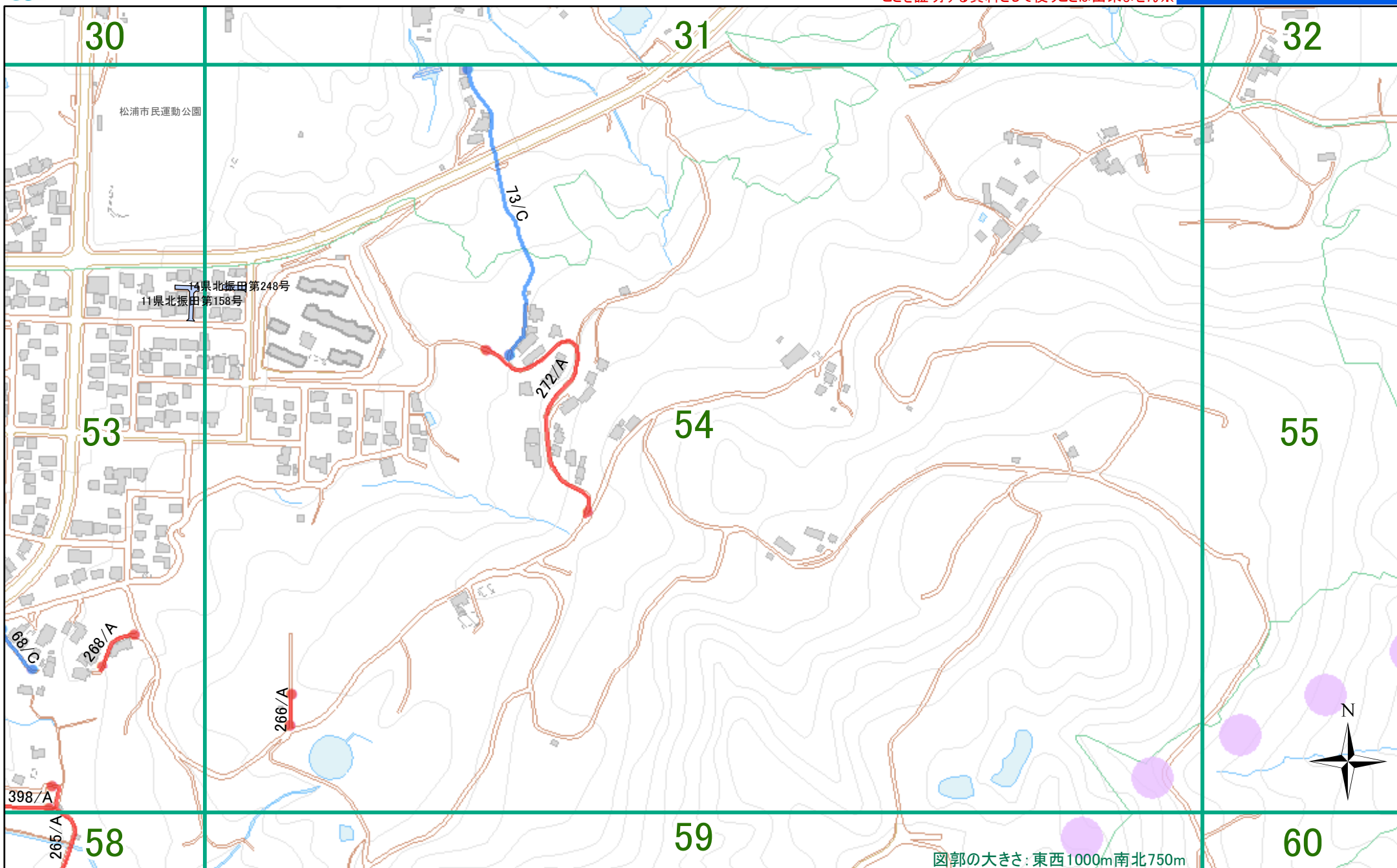






表示中のページは「53」です

「測量法に基づく国土地理院長承認(使用)R 7JHs 295」

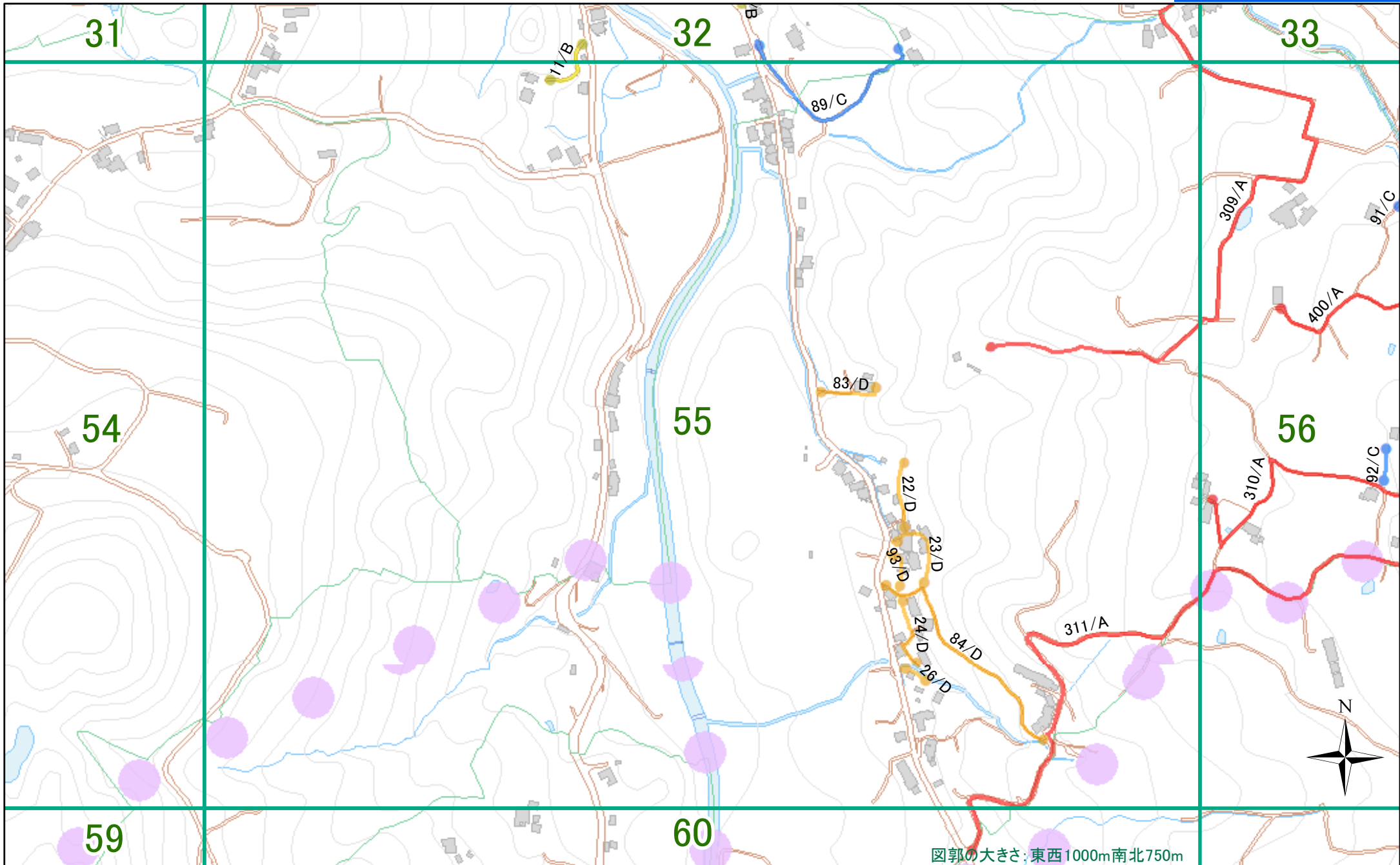


作成日：2026/01/09 ※この図を利用される方は、別紙の利用条件および注意事項に同意しているものとみなされます※

凡例 (参考)都市計画区域 ● A(2項) ● C(2項) ■ 位置指定

表示中のページは「54」です

「測量法に基づく国土地理院長承認(使用)R 7JHs 295」



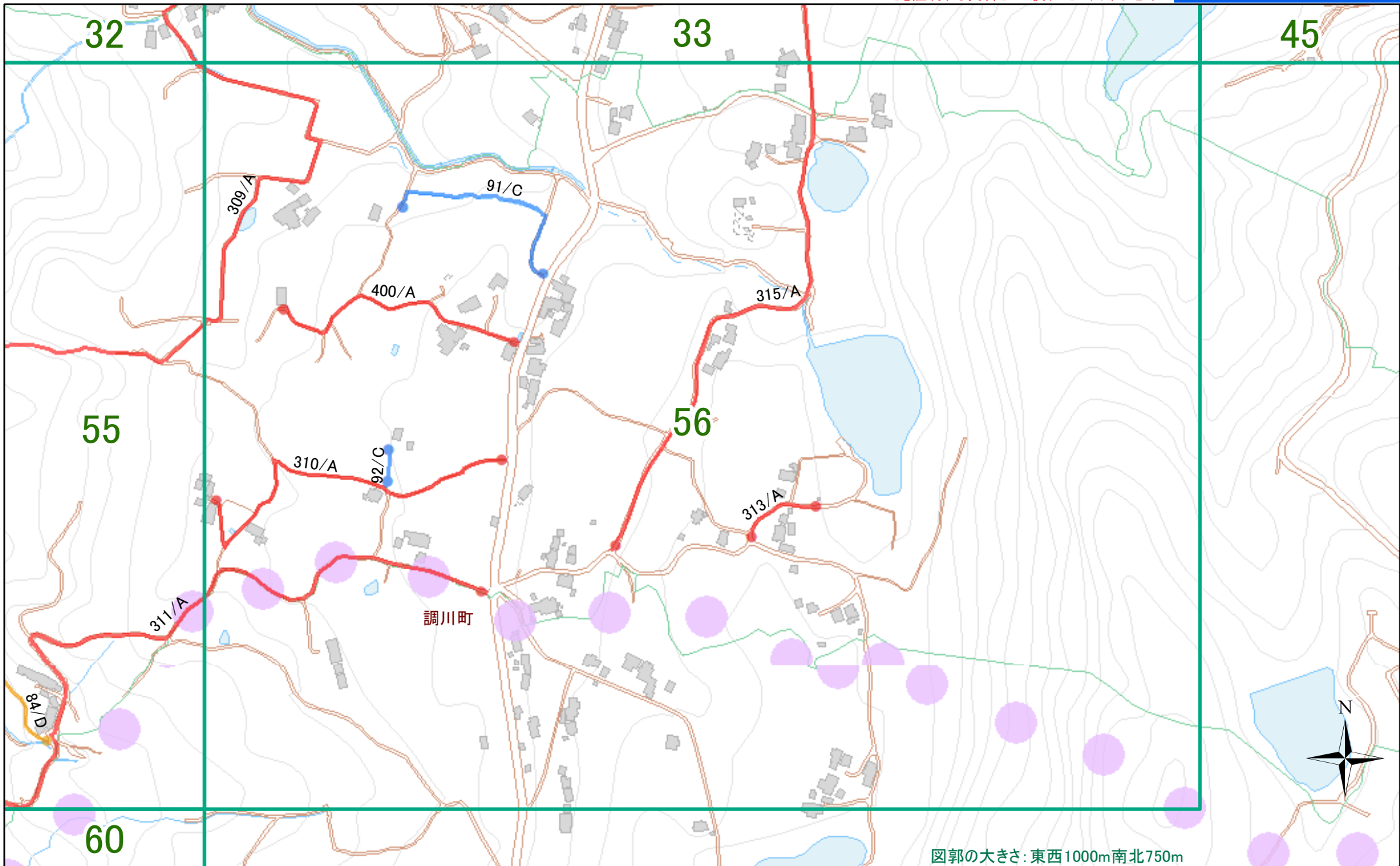
作成日: 2026/01/09 ※この図を利用される方は、別紙の利用条件および注意事項に同意しているものとみなされます※

表示中のページは「55」です

凡例 (参考)都市計画区域 ● A(2項) ● B(3項) ● C(2項) ● D(3項)

「測量法に基づく国土地理院長承認(使用)R 7JHs 295」





作成日：2026/01/09

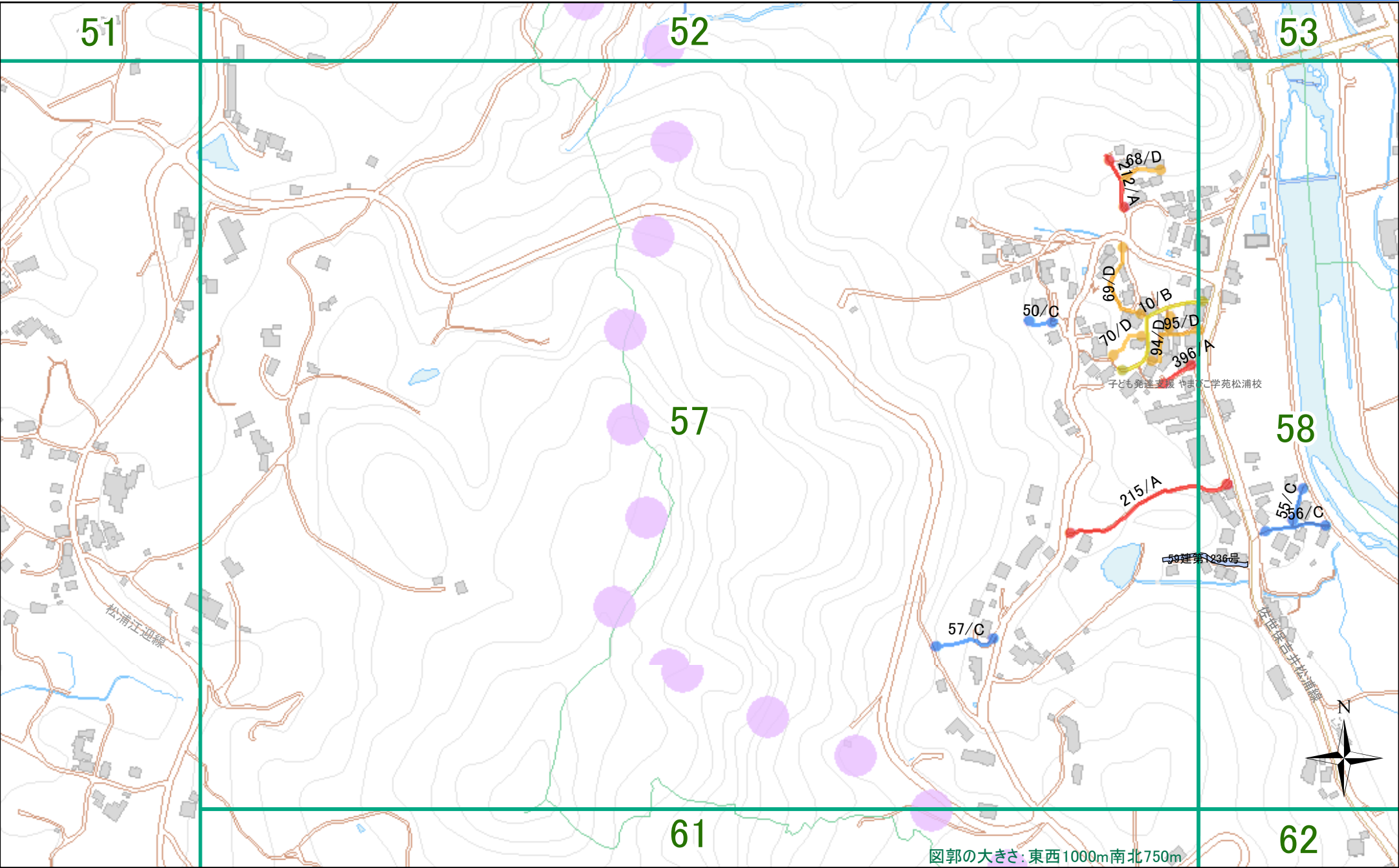
※この図を利用される方は、別紙の利用条件および注意事項に同意しているものとみなされます※

凡例 (参考)都市計画区域 ● A(2項) ● C(2項) ● D(3項)

表示中のページは「56」です

「測量法に基づく国土地理院長承認(使用)R 7JHs 295」





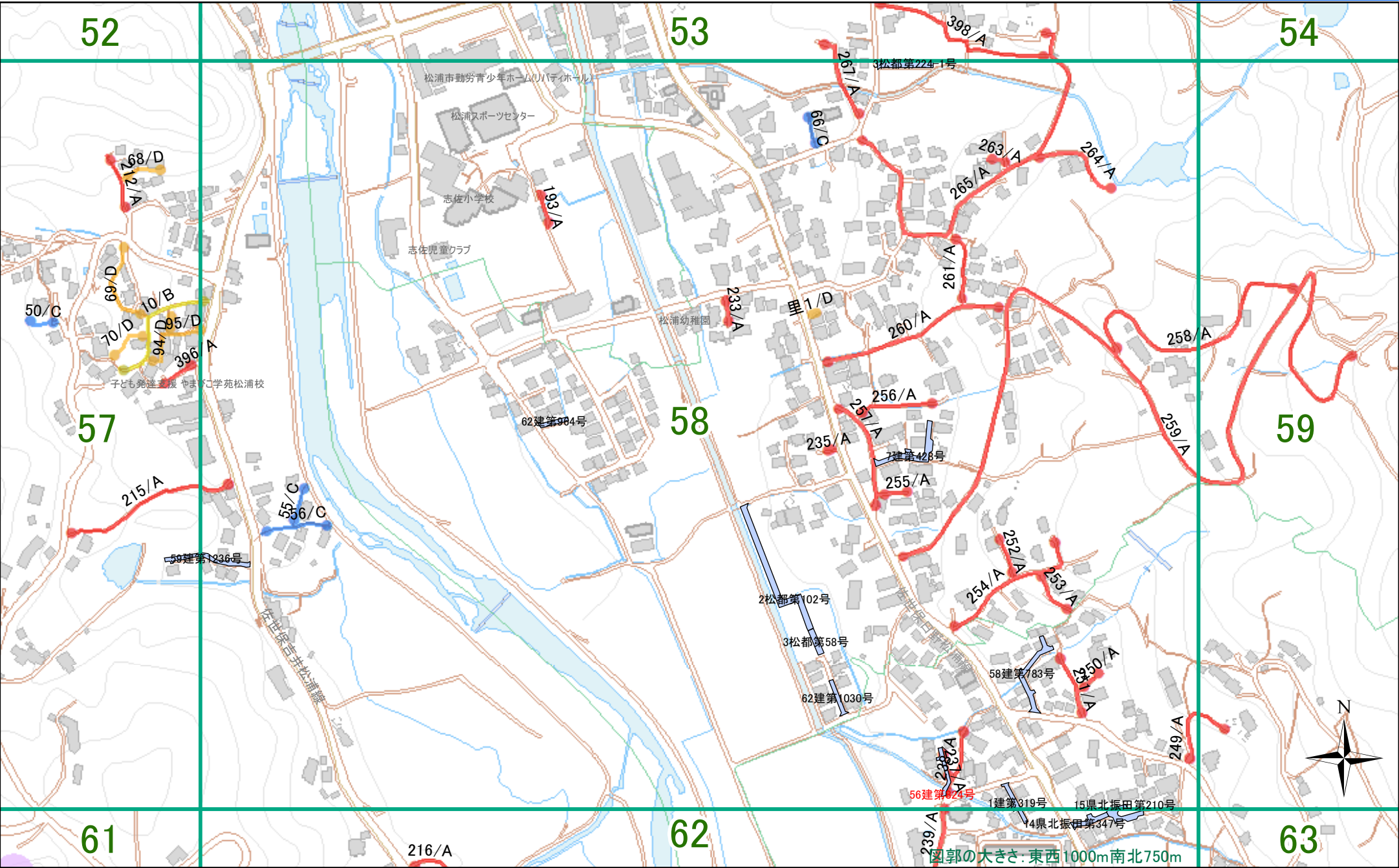
作成日：2026/01/09 ※この図を利用される方は、別紙の利用条件および注意事項に同意しているものとみなされます※

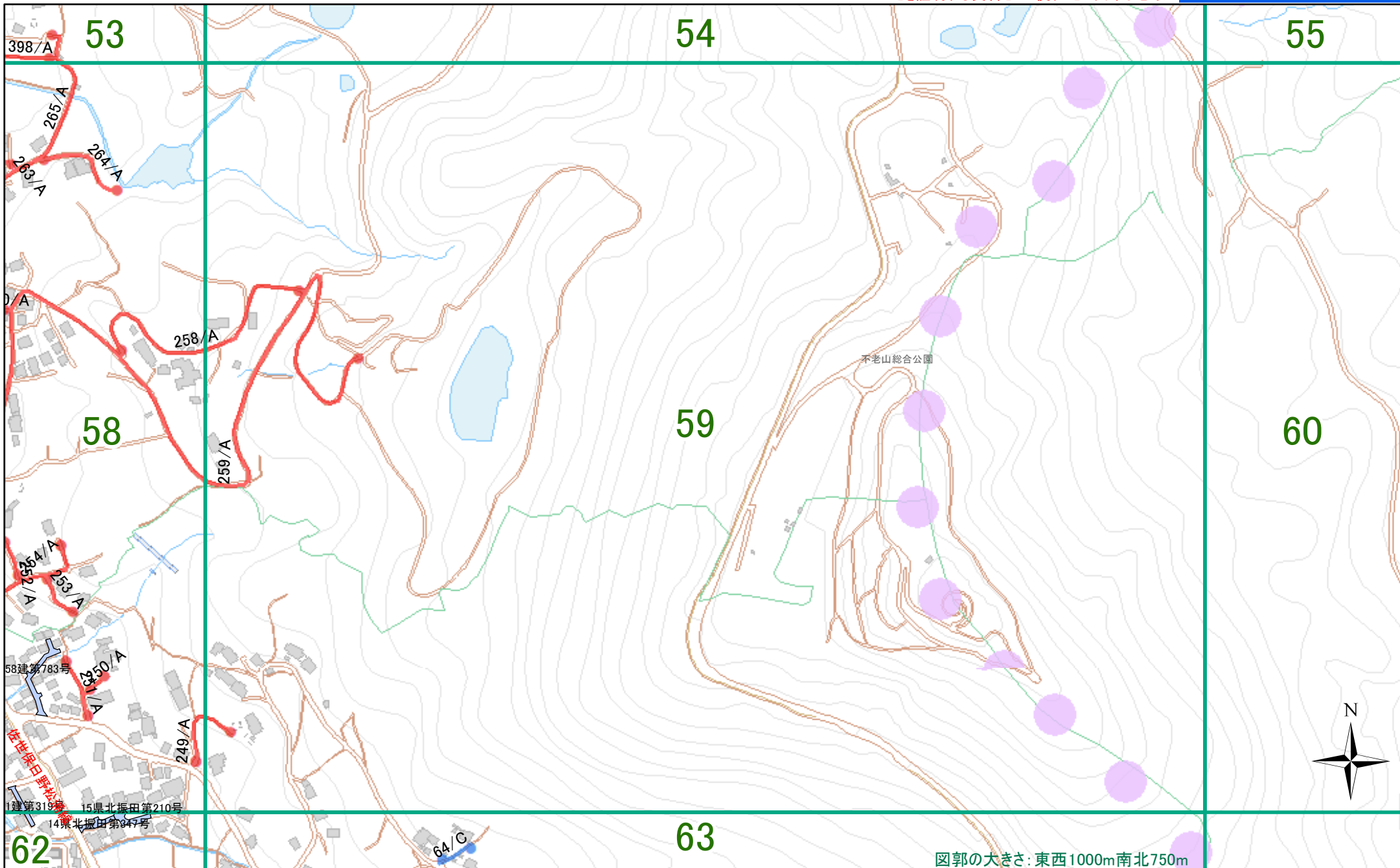
凡例

	(参考)都市計画区域		A(2項)		B(3項)		C(2項)		D(3項)		位置指定
-------------------------------------------------------------------------------------	------------	-------------------------------------------------------------------------------------	-------	-------------------------------------------------------------------------------------	-------	-------------------------------------------------------------------------------------	-------	---------------------------------------------------------------------------------------	-------	---------------------------------------------------------------------------------------	------

表示中のページは「57」です

「測量法に基づく国土地理院長承認(使用)R 7JHs 295」





作成日: 2026/01/09

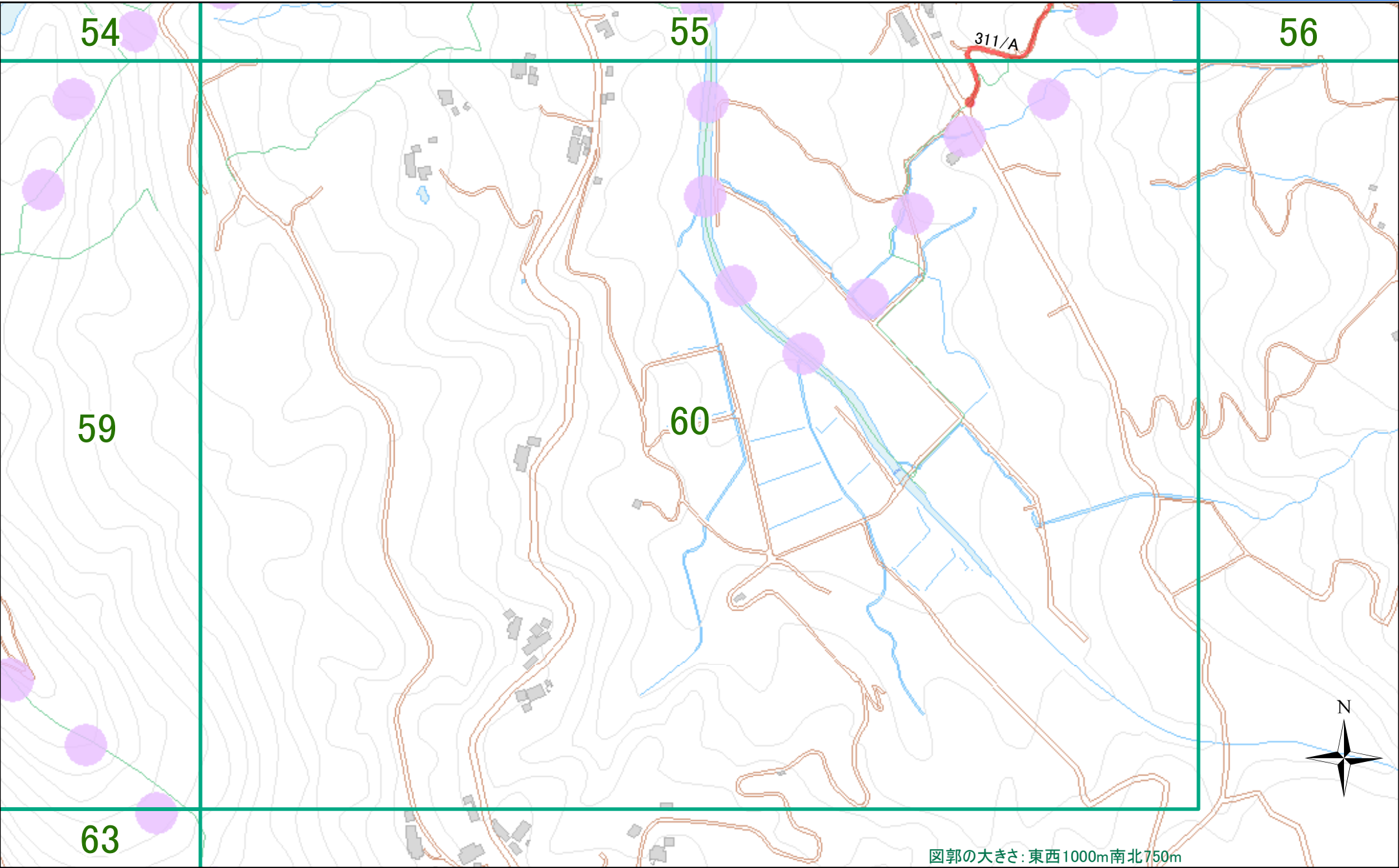
※この図を利用される方は、別紙の利用条件および注意事項に同意しているものとみなされます※

凡例 (参考)都市計画区域 ● A(2項) ● C(2項) ■ 位置指定

表示中のページは「59」です



「測量法に基づく国土地理院長承認(使用)R 7JHs 295」





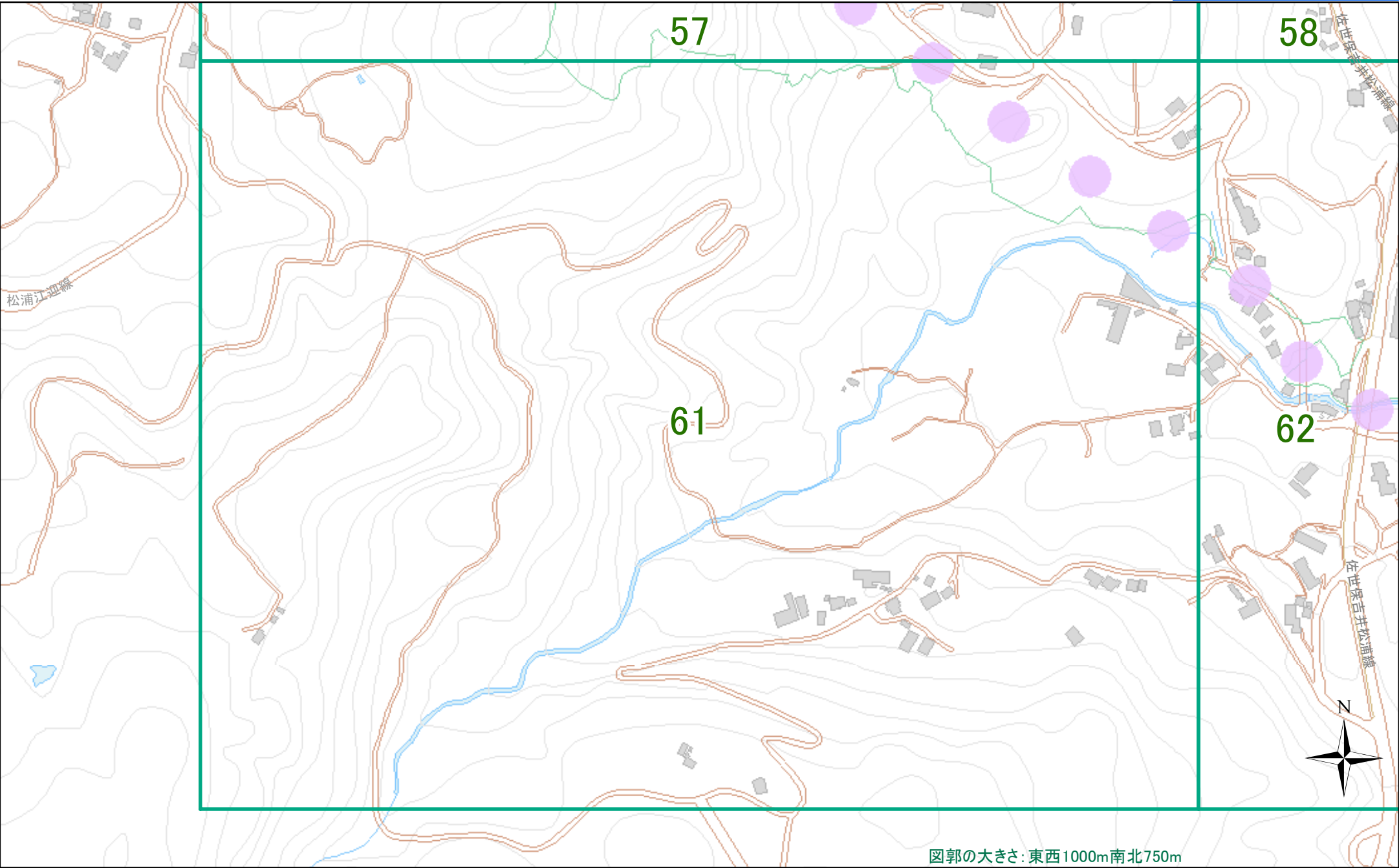
図郭の大きさ: 東西1000m南北750m

作成日: 2026/01/09 ※この図を利用される方は、別紙の利用条件および注意事項に同意しているものとみなされます※

凡例  (参考)都市計画区域  A(2項)

表示中のページは「60」です  
「測量法に基づく国土地理院長承認(使用)R 7JHs 295」





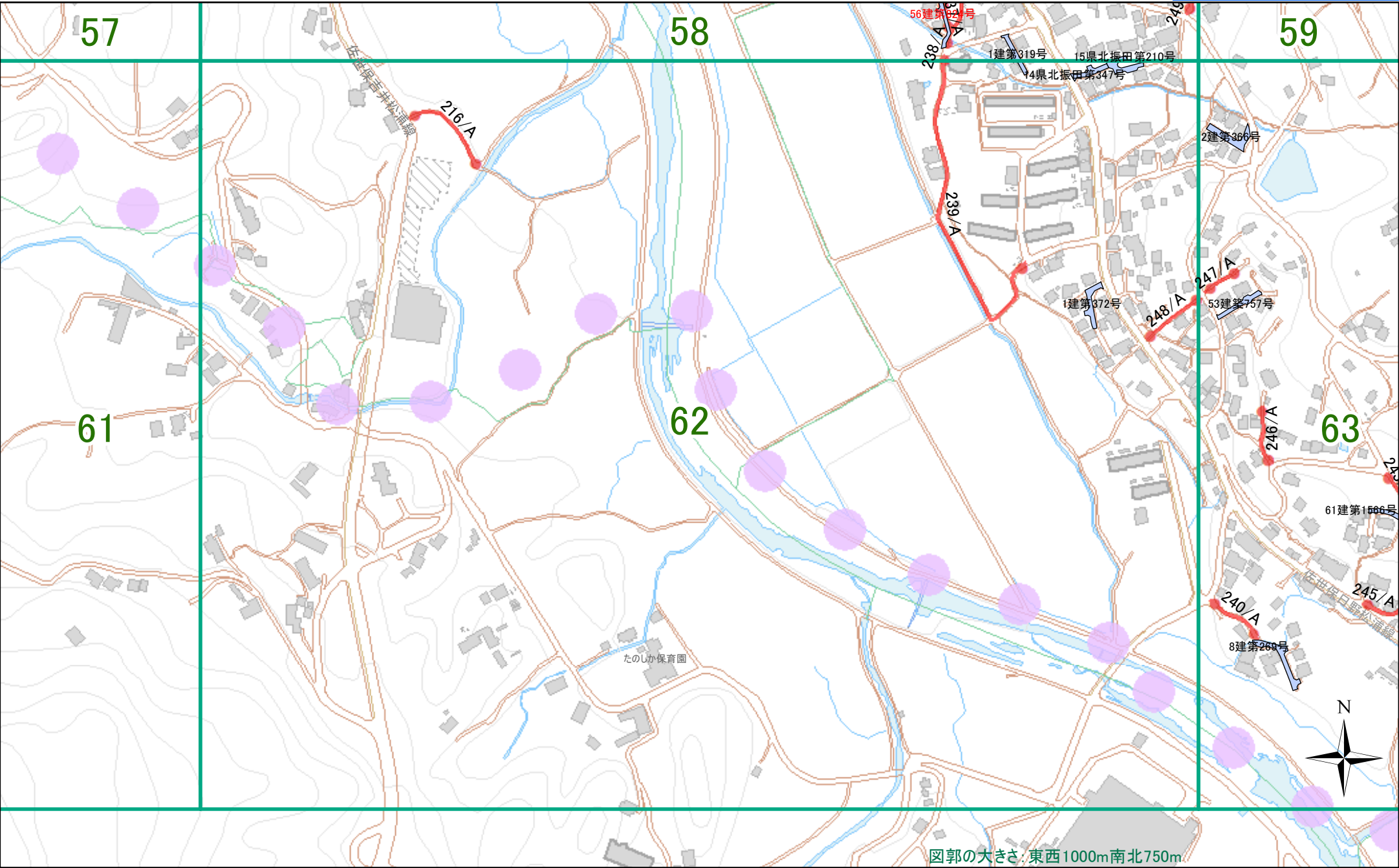
作成日: 2026/01/09 ※この図を利用される方は、別紙の利用条件および注意事項に同意しているものとみなされます※

凡例

 (参考)都市計画区域


表示中のページは「61」です


「測量法に基づく国土地理院長承認(使用)R 7JHs 295」




作成日: 2026/01/09 ※この図を利用される方は、別紙の利用条件および注意事項に同意しているものとみなされます※

凡例

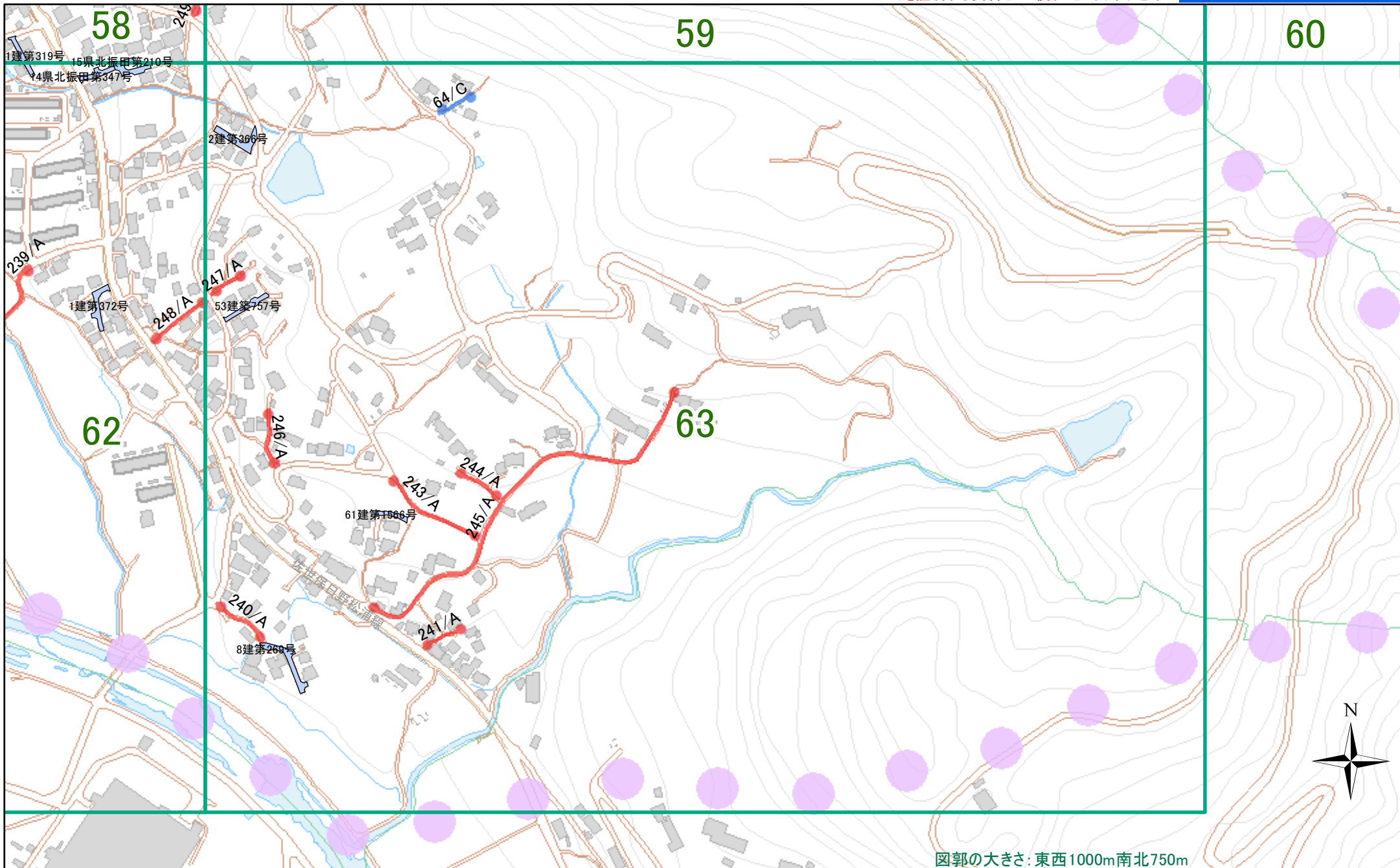
 (参考)都市計画区域

 A(2項)

 位置指定

表示中のページは「62」です

「測量法に基づく国土地理院長承認(使用)R 7JHs 295」



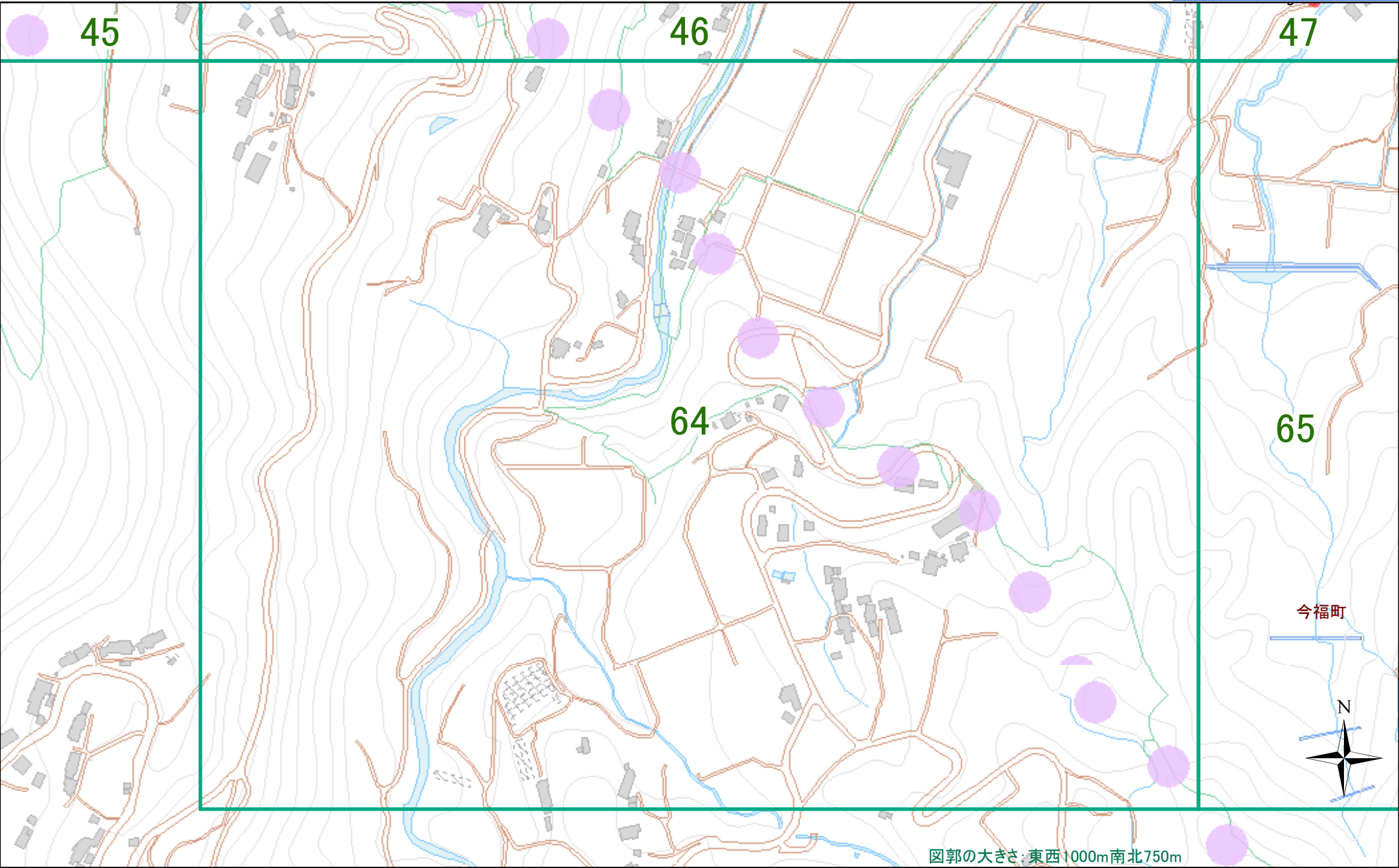
作成日: 2026/01/09 ※この図を利用される方は、別紙の利用条件および注意事項に同意しているものとみなされます※

凡例 (参考)都市計画区域 A(2項) C(2項) 位置指定

表示中のページは「63」です

「測量法に基づく国土地理院長承認(使用)R 7JHs 295」



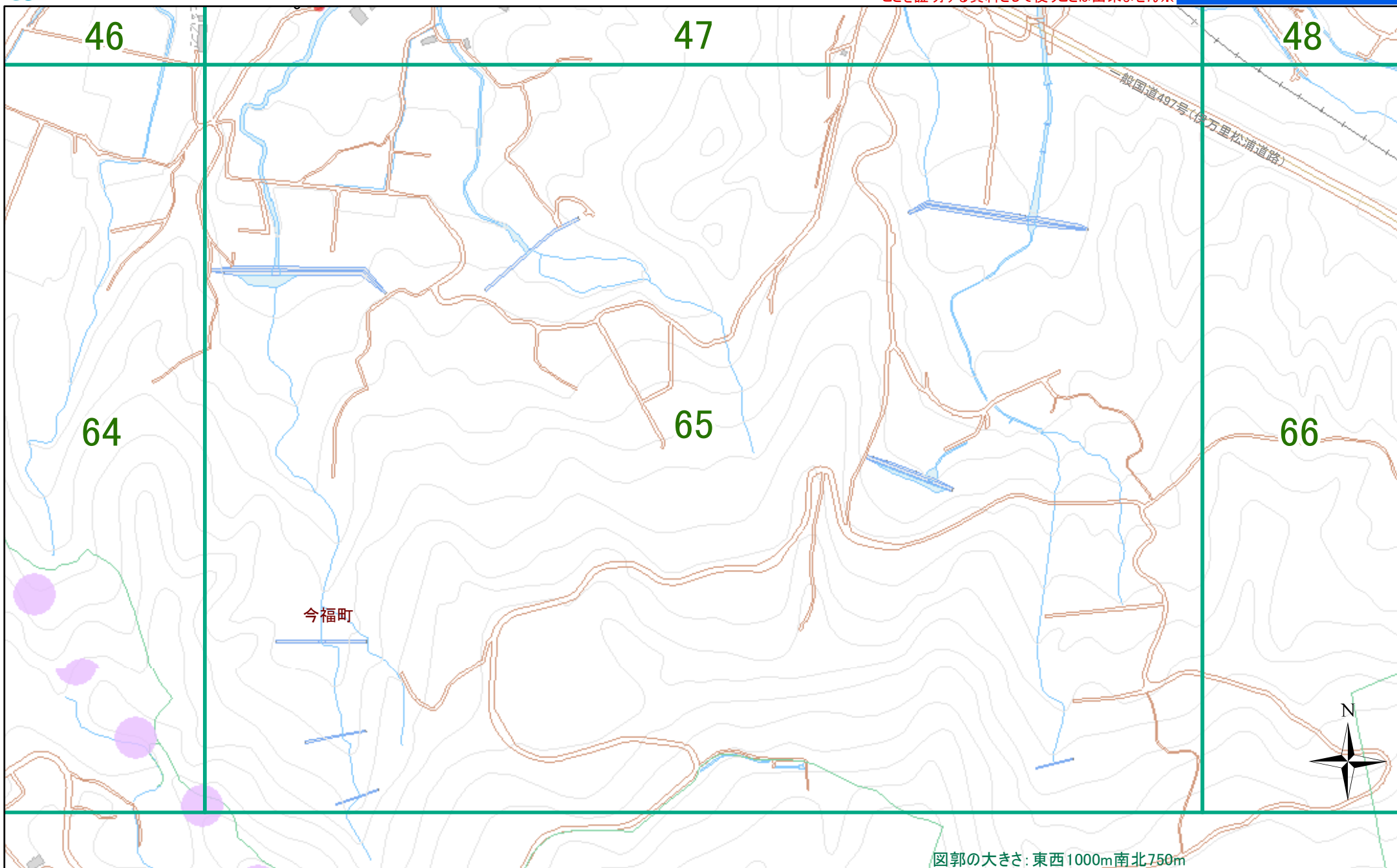


作成日：2026/01/09 ※この図を利用される方は、別紙の利用条件および注意事項に同意しているものとみなされます※

凡例 (参考)都市計画区域 A(2項)

表示中のページは「64」です  
「測量法に基づく国土地理院長承認(使用)R 7JHs 295」





作成日：2026/01/09

※この図を利用される方は、別紙の利用条件および注意事項に同意しているものとみなされます※

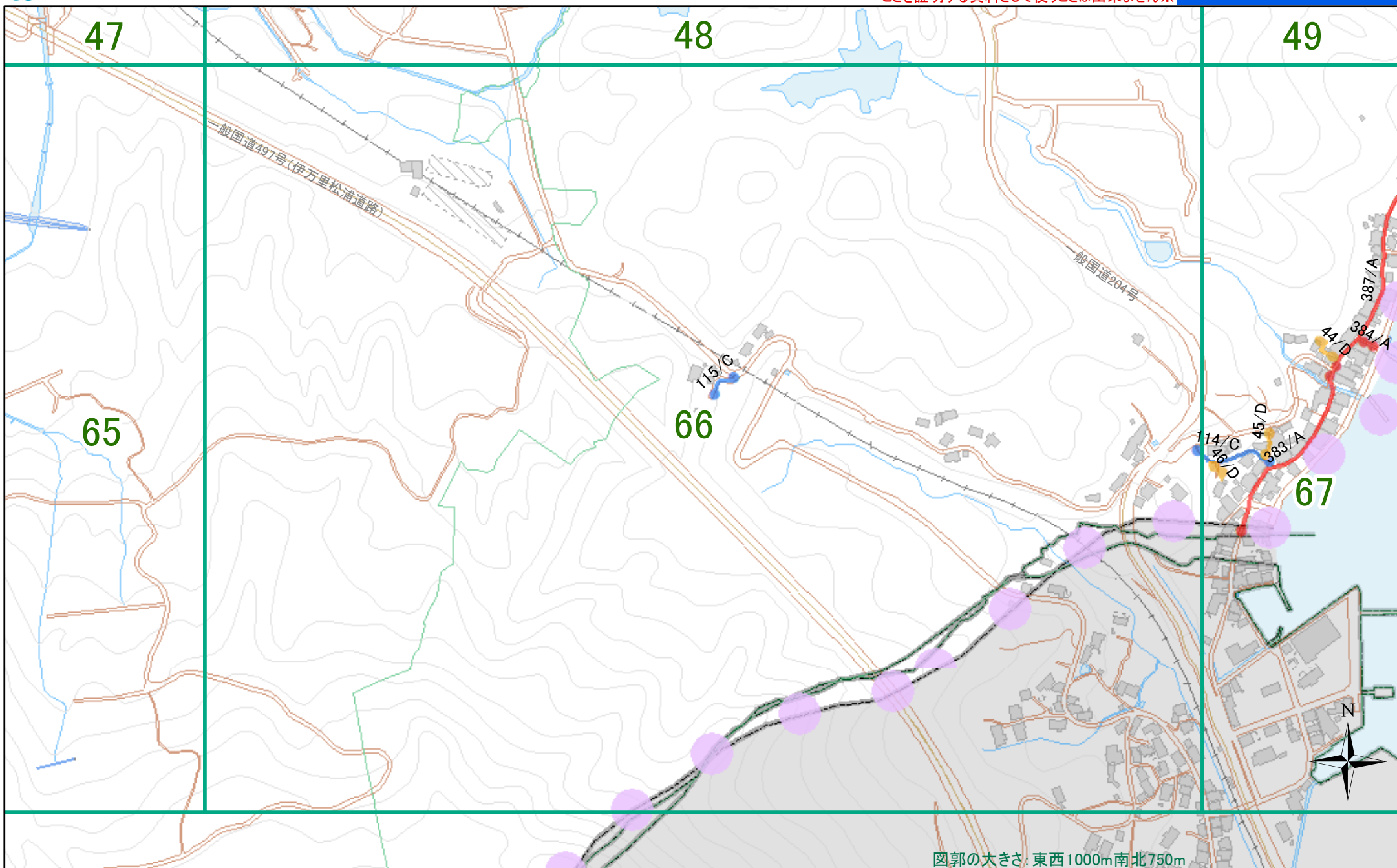
凡例



(参考)都市計画区域 ● A(2項)

表示中のページは「65」です

「測量法に基づく国土地理院長承認(使用)R 7JHs 295」



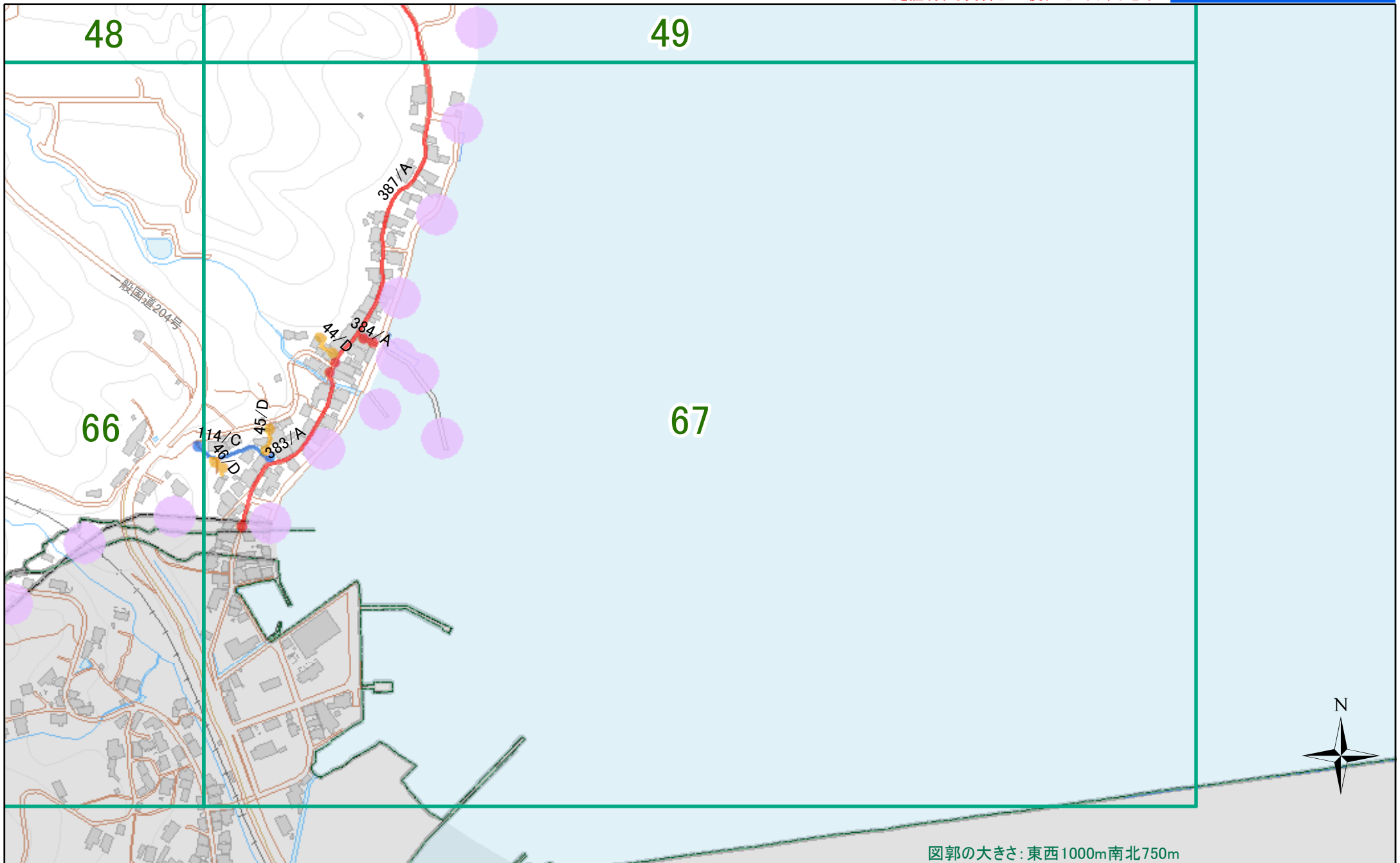
図郭の大きさ: 東西1000m南北750m

作成日: 2026/01/09 ※この図を利用される方は、別紙の利用条件および注意事項に同意しているものとみなされます※

凡例 (参考)都市計画区域 ● A(2項) ● C(2項) ● D(3項)

表示中のページは「66」です

「測量法に基づく国土地理院長承認(使用)R 7JHs 295」



作成日: 2026/01/09 ※この図を利用される方は、別紙の利用条件および注意事項に同意しているものとみなされます※

凡例 (参考)都市計画区域 ● A(2項) ● C(2項) ● D(3項)

表示中のページは「67」です

「測量法に基づく国土地理院長承認(使用)R 7JHs 295」