中小型まき網週間漁獲量　　令和 8年 2月 26日～ 3月 4日（旧暦 令和 8年 1月 10日～ 1月 16日）

地区	主たる魚種組成	漁獲量(トン)	＊1日1統当り漁獲量(トン)	出漁日数	1日1統当り漁獲量(トン)	
					前週	前年
西彼	マイワシ（中羽） ７７％ マアジ（豆） ２３％	５０	２５	１	２６	０．５
五島奈留		※	※	※	―	８
北松南部	マサバ（豆） １００％	２０	２０	１	２９	２３

漁業種類別週間漁獲量　　令和 8年 2月 26日～ 3月 4日（旧暦 令和 8年 1月 10日～ 1月 16日）

漁業種類	地区	主たる魚種	大きさ	漁獲量(kg)	＊1日1統当り漁獲量(kg)	出漁日数	1日1統当り漁獲量(kg)	
							前週	前年
イカ釣	対馬東岸	ｽﾙﾒｲｶ		―	―	―	108	21
		ｹﾝｻｷ		―	―		0.2	3
	壱岐勝本	ｽﾙﾒｲｶ		―	―	―	253/日	36/日
		ｹﾝｻｷ		―	―		5/日	0.4/日
	五島奈留	ｹﾝｻｷ		※	※	※	―	0.4
定置網	五島有川			※	※	※	112	219
	五島魚目	ﾌﾞﾘ		5,256	526	5	447	1,547
	対馬西岸	ｻｻｲｶ		246	31	4	25	47
	対馬東岸	ｹﾝｻｷ		299	75	2	89	191
一本釣	北松宇久	ｶﾏｽ	200g以上	137	69/日	2	151/日	22/日
	西彼野母	ﾏｱｼﾞ		―	―	―	―	0

注：前年の１日１統当り漁獲量は前年同月の数量を示す。
注：週間漁獲量は、標本データによる速報値です。
＊：単位「 /日」は、１日当たりの漁協水揚量を示す。
※：詳細不明。

〔定地水温情報〕（定置網設置水温計より）

令和 8年 2月 26日～ 3月 4日の平均水温

地名	水温	前週差	前年差	平年差
五島魚目	１４．０℃	±０℃	＋１．５℃	±０℃

注：平年差は今期の値と平年値（過去 10 年間の平均値）との差。

〔海面水温情報〕 MGDSST（人工衛星水温）［気象庁発表］より

令和 ８年 ２月２６日 ～３月４日水温

※人工衛星水温から下記定点水温を抜粋。

	水 温	前 週 差	平 年 差
対馬東	15.7 ℃	−0.3 ℃	0.6 ℃
五島西沖	16.1 ℃	−0.4 ℃	0.7 ℃
五島灘	17.3 ℃	−0.1 ℃	1.2 ℃

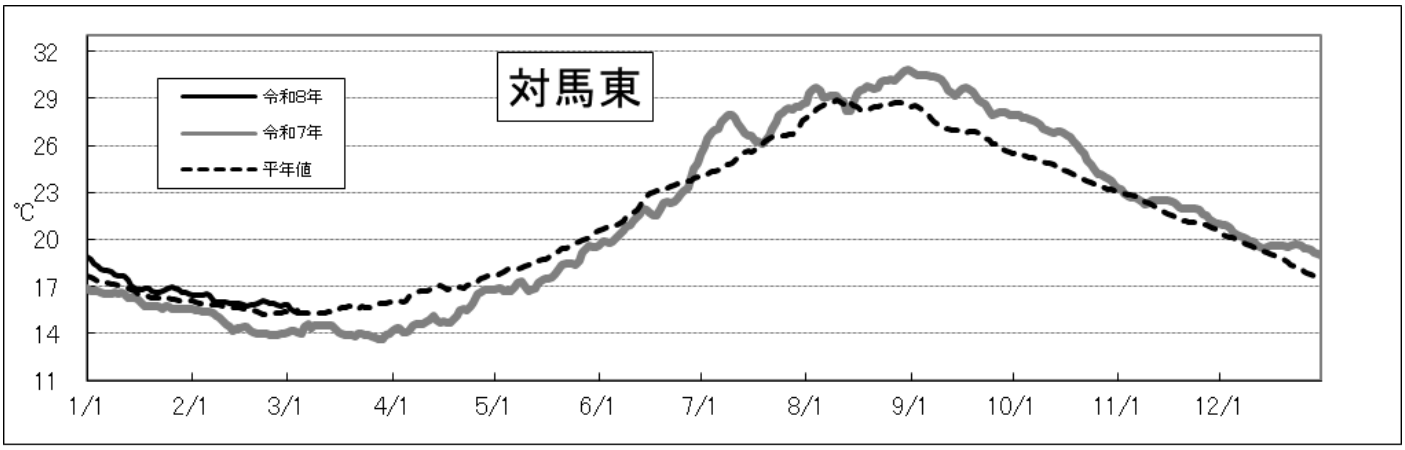

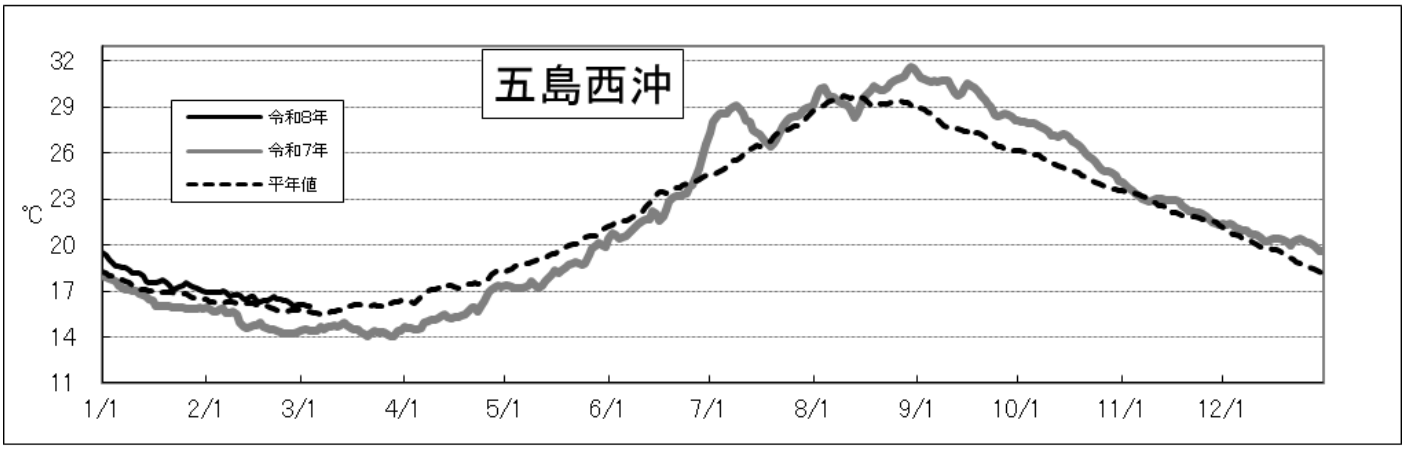

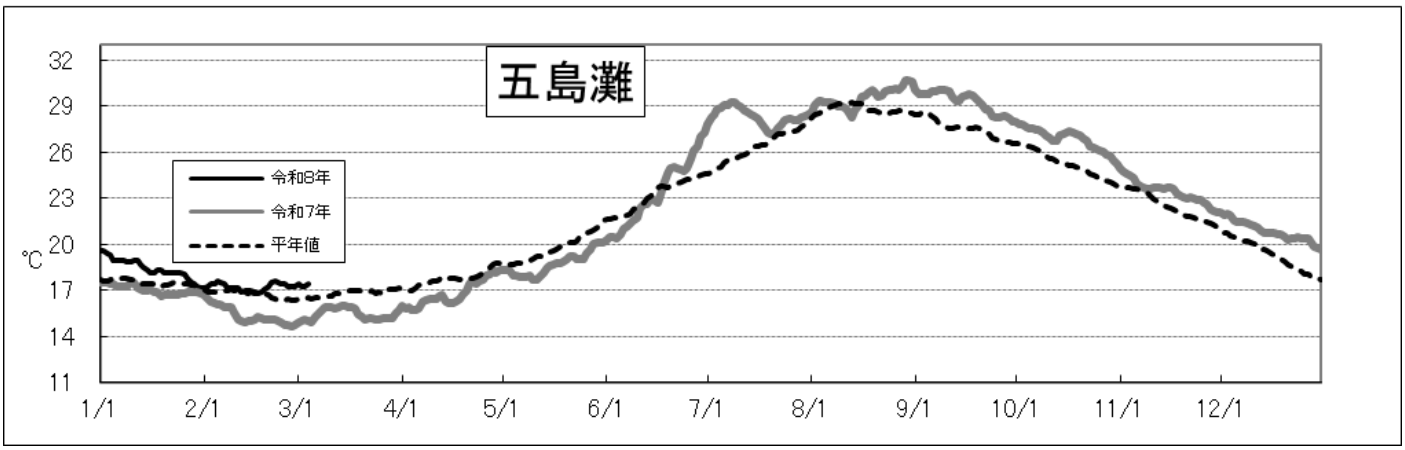

※各定点は漁場図に示す（対馬東:A　五島西沖:B　五島灘:C）

※平年値は過去5年間の平均値。