中小型まき網週間漁獲量　　令和 8年 3月 5日～ 3月 11日（旧暦 令和 8年 1月 17日～ 1月 23日）

地区	主たる魚種組成	漁獲量(ﾄﾝ)	＊1日1統当り漁獲量(ﾄﾝ)	出漁日数	1日1統当り漁獲量(ﾄﾝ)	
					前週	前年
西彼	マイワシ（中羽）　１００％	１３９	３５	３	２５	０．５
五島奈留		※	※	※	※	８
北松南部	マサバ（豆）　８５％ マイワシ（小～中羽）　１１％ マアジ（豆）　４％	１，１２７	３０	６	２０	２３

漁業種類別週間漁獲量　　令和 8年 3月 5日～ 3月 11日（旧暦 令和 8年 1月 17日～ 1月 23日）

漁業種類	地区	主たる魚種	大きさ	漁獲量(kg)	＊1日1統当り漁獲量(kg)	出漁日数	1日1統当り漁獲量(kg)	
							前週	前年
イカ釣	対馬東岸	ｽﾙﾒｲｶ		―	―	―	―	21
		ｹﾝｻｷ		―	―		―	3
	壱岐勝本	ｽﾙﾒｲｶ	20入	85	21/日	4	―	36/日
		ｹﾝｻｷ		―	―		―	0.4/日
	五島奈留	ｹﾝｻｷ		※	※	※	※	0.4
定置網	五島有川	ｹﾝｻｷ		2,808	112	5	545	219
	五島魚目	ﾌﾞﾘ		23,016	1,918	6	526	1,547
	対馬西岸	ｱｵﾘｲｶ		114	14	4	31	47
	対馬東岸	ﾏｱｼﾞ		1,418	95	4	311	191
一本釣	北松宇久	ｶﾏｽ	200g以上	374	125/日	3	69/日	22/日
	西彼野母	ﾏｱｼﾞ		―	―	―	―	0

注：前年の１日１統当り漁獲量は前年同月の数量を示す。
注：週間漁獲量は、標本データによる速報値です。
＊：単位「 /日」は、１日当たりの漁協水揚量を示す。
※：詳細不明。

〔定地水温情報〕（定置網設置水温計より）

令和 8年 3月 5日～ 3月 11日の平均水温

地名	水温	前週差	前年差	平年差
五島魚目	※	※	※	※

注：平年差は今期の値と平年値（過去 10 年間の平均値）との差。

〔海面水温情報〕 MGDSST（人工衛星水温）［気象庁発表］より

令和 ８年 ３月　５日～　３月　１１日水温

※人工衛星水温から下記定点水温を抜粋。

	水 温	前 週 差	平 年 差
対馬東	15.7 ℃	0.1 ℃	0.8 ℃
五島西沖	16.3 ℃	0.2 ℃	1.0 ℃
五島灘	17.6 ℃	0.3 ℃	1.2 ℃

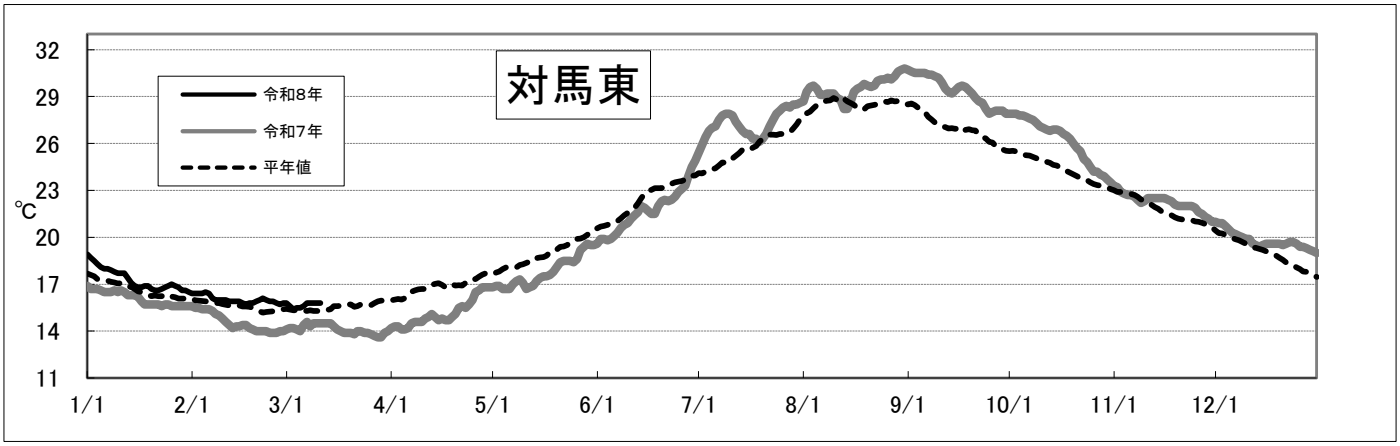

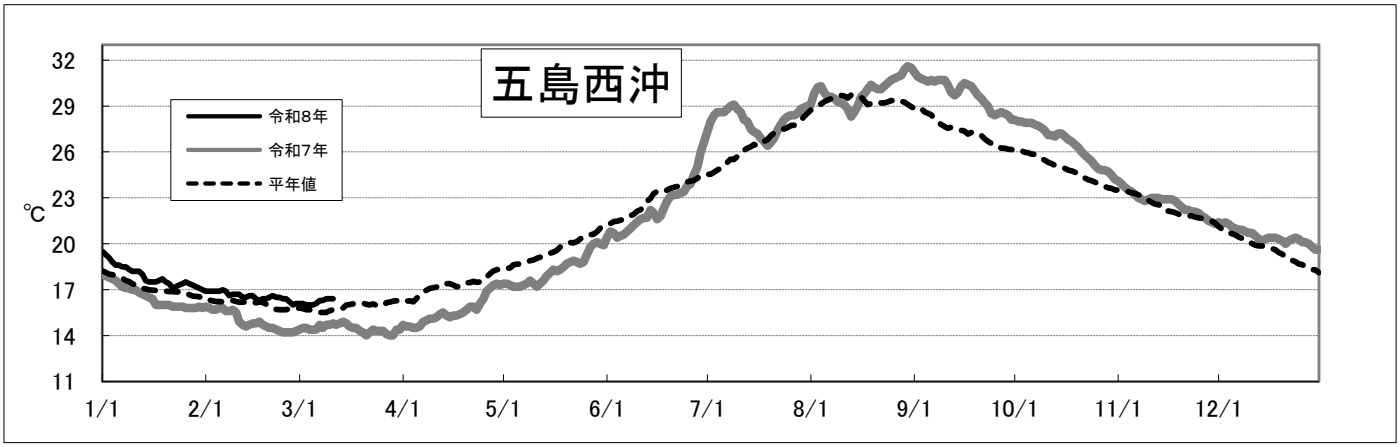

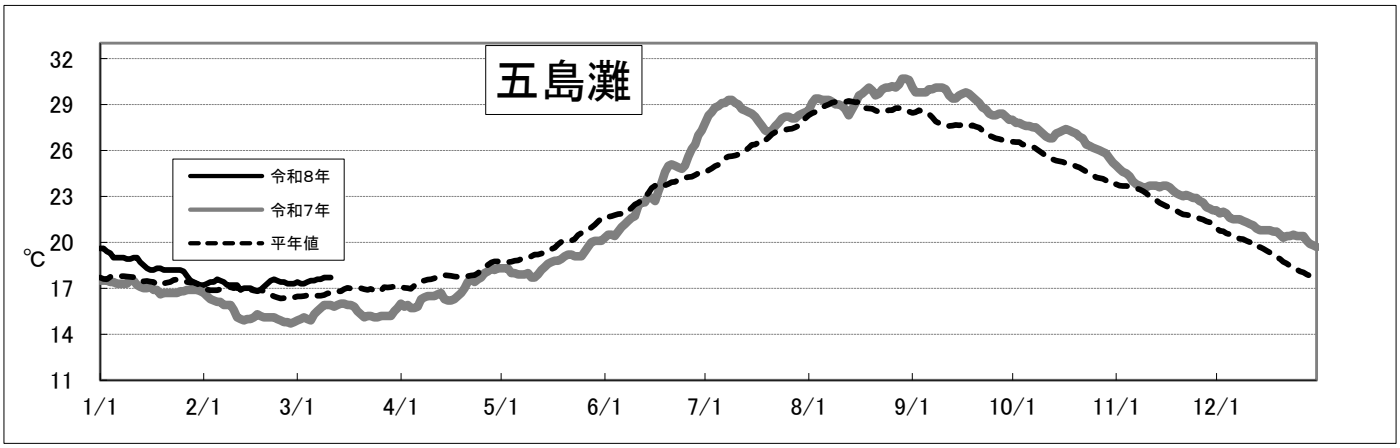

※各定点は漁場図に示す（対馬東：A　五島西沖：B　五島灘：C）

※平年値は過去5年間の平均値。