

観光 みどころ 情報

【コースガイド】

福江港を出発し島全体を巡る、歴史・草原・砂浜・温泉を脚次に満喫できるコース。江戸時代の歴史を伝える武家屋敷通りから鬼岳へ登り、360度の大パノラマで島一帯を眺望。西に進み、七ツ岳、父ヶ岳をトレッキングし、荒川温泉で汗を流す。

【Course Guide】

On this course guests will get their fill of history, grassland, sandy beaches, and hot springs. After walking Bukeyashiki Street which exhibits characteristics from the Edo Period, guests climb Mt. Onidake where they can see whole island laid out in 360 degrees around them. From there guests trek up Mt.Nanatsudake and Mt.Tetegadake and finish at the Arakawa hot spring.



①さんさん福江キャンプ村/テニス・海水浴などアウトドアスポーツも楽しめるキャンプ地。



②七ツ岳/標高は432mあり、九州百名山の一つ。山頂からの360°の眺めは絶景。



④鍾乳岩海岸/変化に富んだ海岸線を形作り、至る所に亜熱帯植物が繁茂し、美しい景観を呈している。



⑥かんころ餅/かんころ餅発祥の地である五島列島。さつまいもの優しい甘みと素朴な味わいが楽しめる。



③福江城/五島藩主居城跡。黒船来航に備え築城した江戸幕府最後の日本で最も新しい城。



⑤鬼岳/全ての山が芝生に覆われ、市民の行楽地として親しまれている。展望所からは、市街や島々を眺めることができる。

- ①Mt. Onidake/The whole top of the mountain is covered in grass and is popular as a destination even for the local people. Fukue city and the surrounding islands are visible from the observatory.
- ②オニダケ 山/山の ほと 全て 草で 覆わ れて いて 市民の 行楽地 として 親しま れて いる。 展望 所から は、 市街 や 島々 を 眺め る こ と が でき る。
- ③Kankoro Mochi (Japanese sweet potato cake)/This treat originated in the Goto Islands. Each slice conveys the gentle sweetness and rustic flavor of the sweet potato.
- ④カンコロモチ 餅/カンコロモチ 餅の 発祥地 とい える。 高 山 頂 の 平 たい 土 地 で 蒸 した 甘 味 の 餅 を 焼 いた も の だ。

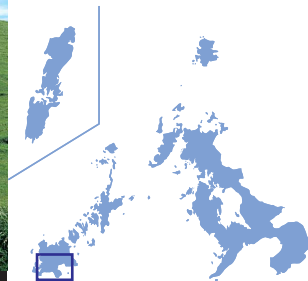
About Kyushu Nature Trail

The Kyushu Nature Trail winds through all seven prefectures of Kyushu, allowing you to experience its rich nature, history and culture through each of the four seasons. Within Nagasaki prefecture, the route runs from Kuchinotsu Port on the southernmost extreme of the Shimabara Peninsula to Mt. Unzen, before passing through Nagasaki city and up the length of Nishisonoi. From there the trail encompasses Sakai bridge and Sasa prefecture's Kurinoki pass. Another course runs through the Goto Archipelago, Hirado, Kishu-jima Island and the Kitamatsura Peninsula to Kurinoki pass. Both are long-distance courses which together make a trail of around 460km.

【お問い合わせ】

長崎県環境部自然環境課

住所：長崎県長崎市江戸町2番13号
(旧日本生命ビル5階)
電話：095-895-2383 FAX：095-895-2569
Email：s09040@pref.nagasaki.jp



九州自然歩道とは

九州7県を一周する九州自然歩道は、四季を通じて、九州の豊かな自然と歴史・文化を巡ることができる歩道です。長崎県内のルートは、島原半島南端の口之津港から雲仙～橋本海岸を通り、さらに長崎市内を通過し西彼半島を縦断、西海橋を通り佐賀県境の粟ノ木峠までのコースと、五島列島、平戸島、生月島、北松浦半島を経て粟ノ木峠までのコースからなる延長約460km(幹線)の長距離自然歩道です。

イベント情報

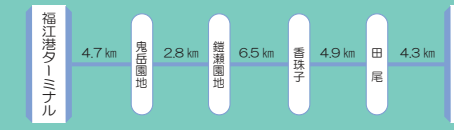
五島市イベント年間スケジュール

月	内容	場所	分類
1	獅子舞	三井楽町貝津	文化
	女正月	玉之浦町大宝	文化
2	へとまと	市街地	文化
	五島栴まつり	市内	自然・文化
3	五島栴マラソン	三井楽町	健康
	岐徳町産業祭	岐徳町	食
4	福江さくらまつり	福江町	自然
	五島綱引選手権 in 奈留	奈留町	健康
5	菜の花まつり	岐徳町	自然

月	内容	場所	分類
5	こども自然公園大会鬼岳パラモン風捕り	鬼岳	自然
	福江半島フルライン健康ウォーク大会	福江町	健康
6	五島長崎国際トライアスロン大会(パラモンキング)	市内	健康
	ぎょうが噴火祭	岐徳町	食・文化
7	チャンココ	市内	文化
	福江まつり	福江町	食・文化
8	玉之浦港まつり	玉之浦町	食・文化
	奈留夏まつり	奈留町	食・文化
9	五島夕やけマラソン	市内	健康
	例大祭	岐徳町蔵立神社	文化
10	例大祭	玉之浦町白鳥神社	文化
	五島市民体育大会	市内	健康
11	福江みなとまつり	福江港	食
	例大祭	福江町福江神社	文化
12	例大祭	奈留町奈留神社	文化
	例大祭	岐島神社	文化
11	例大祭	三井楽天満神社	文化
	大宝の砂打ち	玉之浦町	文化
12	三井楽万葉まつり	三井楽町	食・文化
	長崎五島ツーデーマーチ	市内	健康
12	福江産業祭	福江町	食
	最後の夕陽鑑賞会	玉之浦町大瀬崎	自然

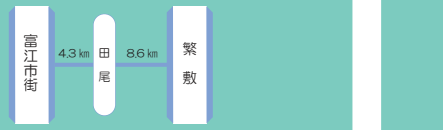
コース情報

武家屋敷と草原景観のみち 23.2 km



Fukue Port Terminal Onidake Park Abunze Park Koujyushi Taotai Tomie city central Tomie city central Taotai Shizeiki

南国の風を感じるみち 12.9 km



Tomie city central Taotai Shizeiki

七ツ岳から福江島を望むみち 8.7 km



Shizeiki Nihongusu Mt.Nanatsudake entrance Mt.Nanatsudake Arakawa

①Sansan Tomie camping village / You can enjoy outdoor sports such as tennis and bathing.

①山山 トミエ キャンプ場/テニス・海水浴 などアウトドアスポーツも楽しめるキャンプ場。

②Mt. Nanatsudake With a height of 432 meters, it is one of the Hundred Views of Kyushu. The 360 degree view from the summit is superb.

②ナナツダケ 山/標高 432m。 九州 100 景 中 の 一。 山 頂 から の 360 度 の 眺 望 は 絶 景 だ。

③Fukue Castle/This castle was the residence of Goto Lord. The newest castle in Japan, which was built in preparation for the arrival of Black Ships from USA in Edo Period.

③福江 城/この 城は 江戸 幕府 最 後 の 日 本 で 最 も 新 し い 城 だ。 黒 船 来 航 に 備 え 築 城 さ れ た。

④Abunze Lava Beach/Subtropical plants flourish all over this beautiful landscape which is adorned by a wonderfully meandering coastline.

④アブンゼ 溶 岩 海 岸/亜 熱 帯 植 物 が 繁 茂 し、 美 し い 景 観 を 呈 し っ て いる。 変 化 に 富 ん だ 海 岸 線 が 景 観 を 飾 り、 絶 景 を 呈 し っ て いる。