

観光 みどころ 情報

【コースガイド】
久賀島、奈留島の教会を巡る。田ノ浦港を海岸沿いに東に進み、浜脇地区から北東に進むと浜脇教会がある。浜脇教会を過ぎて、久賀島の田園風景や大開の水田地帯を進み、旧五輪教会堂へ。旧五輪教会堂は、奈留島の江上天主堂と同じく国の重要文化財であり、長崎の教会群とキリスト教関連遺産の1つ。海上タクシーを利用して江上漁港へ到着すると、ほどなくして江上天主堂が見える。奈留島最高峰の城岳展望台からは、奈留島全域のみならず、上五島、下五島を望める。

【Course Guide】
This course tours the churches of Hisaka Island and Naru Island. After heading east along the coastline from Tanoura Port, guests will first find Hamawaki Church to the northeast of the Hamawaki area. From there guests will advance towards the Former Gorin Church via a route with views of the Hisaka Bay countryside and its rice paddies. Just like Naru Island's Egami Church, the Former Gorin Church is an Important Cultural Property and is also part of the "Churches and Christian Sites in Nagasaki." After a short sea-taxi ride to Egami Harbor, the Egami Church will come into view. From the Shirotake Observatory, situated on the highest point on the island, not only all of Naru Island, but also some of Kamigoto Island and Fukue Island are visible as well.



①江上天主堂 / 鉄川与助設計。室内はリブ・ヴォールト天井の美しい曲線、花を描いた窓の透明ガラスなどが特徴的。



②内幸治の畑 / 美しい水田の風景があらちらに見られる。山の斜面に築き上げられた畑田は迫力。



③旧五輪教会堂 / 明治14年に浜脇の地に建てられ、昭和6年に現在の場所に移築された。国の重要文化財に指定されている。



④戸岐から見た浜脇教会 / 浜脇教会堂は、五島で最初のコンクリート造教会堂。

ルート10
ROUTE10
26.9km

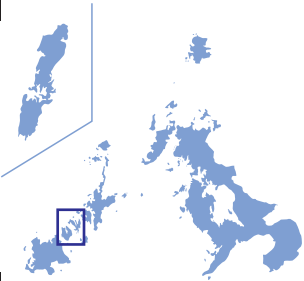
五島市 (久賀島、奈留島)
Goto Hisaka Island Naru Island
고토(히사카 섬, 나루 섬)

田ノ浦港→五輪漁港
Tanoura Port → Gorin Fishing Port
타노우라 항 고린 항

江上漁港→奈留港ターミナル
Egami Fishing Port → Naru Port Terminal
에가미 항 나루 항 터미널

江上小学校跡 → 城岳展望台
Egami Elementary School ruins → Shirotake Observatory
에가미 초등학교 옛터 시로타케 전망대

【お問い合わせ】
長崎県環境部自然環境課
住所：長崎県長崎市江戸町2番13号
(旧日本生命ビル5階)
電話：095-895-2383 FAX：095-895-2569
Email：s09040@pref.nagasaki.lg.jp



⑤かんころ餅 / かんころ餅発祥の地である五島列島。さつまいもの優しい甘みと茶林な味わいが楽しめる。



⑥折紙展望所から見た那地区 / この展望台は島の住民が作り出したもの。久賀島の山、青い海、集落などが一望できる絶景スポット。

About Kyushu Nature Trail

The Kyushu Nature Trail winds through all seven prefectures of Kyushu allowing you to experience its rich nature, history and culture through each of the four seasons.
Within Nagasaki prefecture, the route runs from Kuchinotsu Port on the southernmost extreme of the Shimabara Peninsula to Mt. Unzen, before passing through Nagasaki city and up the length of Nishisono. From there the trail encompasses Sakai bridge and Saza prefecture's Kurinoki pass. Another course runs through the Goto Archipelago, Hirado, Kitsu, Kijima Island and the Kitamatsuura Peninsula to Kurinoki pass. Both are long-distance courses which together make a trail of around 460km.

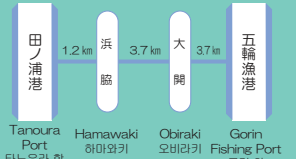
九州自然歩道とは

九州7県を一周する九州自然歩道は、四季を通じて、九州の豊かな自然と歴史・文化を巡ることが出来る歩道です。
長崎県内のルートは、島原半島南端の口之津津から雲仙～橋本を通り、さらに長崎市内を通過し西彼半島を縦断、西海橋を通り佐賀県境の栗ノ木峠までのコースと、五島列島、平戸島、生月島、北松浦半島を経て栗ノ木峠までのコースからなる延長約460km(幹線)の長距離自然歩道です。

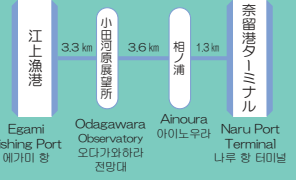
- ①Egami Catholic Church / This church was designed by Yosuke Tetsukawa. It features a beautiful rib-vault ceiling and transparent window panes depicting flowers.
① 에가미 성당 내부/테츠키와 요스케가 설계했으며, 성당 내부는 리브볼트 천장의 아름다운 곡선과 꽃을 표현한 창문의 투명 유리 등이 특징이다.
- ②Uchikoudomari terraced rice-fields / Rice paddies cover this beautiful landscape. The view of the terraced rice fields on the side of the mountain is quite powerful.
② 우치코도마리 계단식 논/아름다운 논 풍경이 곳곳에서 보이며, 산의 경사면에 만들어진 계단식 논이 장관이다.
- ③Former Gorin Church / Built in Hamawaki in 1891, this church was relocated to its current location in 1931. It has been designated as a national Important Cultural Property.
③ 구 고린 성당/1891년 히마와키 지역에 세워진 후, 1931년에 현재의 장소로 이속되었다. 국가 중요문화재로 지정되어 있다.
- ④Hamawaki Church from Toki/Hamawaki Church was the first concrete church in Goto. Currently, it is protected as one of the prefecture's Tangible Cultural Properties.
④ 토기에서 바라본 히마와키 성당/히마와키 성당은 고토 최초의 콘크리트 구조의 성당으로써, 나가사키현 지정 유형문화재로 보존되고 있다.
- ⑤Kankoro Mochi (Japanese sweet potato cake) / This treat originated in the Goto Islands. Each slice conveys the gentle sweetness and rustic flavor of the sweet potato.
⑤ 칸코로모치 떡/칸코로모치 떡의 발상지인 고토열도, 고구마의 부드러운 단맛과 소박한 맛을 즐길 수 있다.
- ⑥View of the Warabi area from the Origami Observatory / This observatory was created by the island's residents. From here guests can see mountains, the blue sea, scenic spots, and villages.
⑥ 오리가미 전망대에서 바라본 와라비 지구/이 전망대는 섬 주민들이 만든 곳으로, 히사카 섬의 산과 푸른 바다, 마을이 한눈에 보이는 절경 포인트이다.

コース情報

殉教のしませぐるみち 8.6km



教会と瀬戸を巡るみち 8.2km



五島列島のパノラマを堪能できるみち 10.1km



月	内容	場所	分類
	獅子舞	三井楽町良津	文化
1	正月月	玉之浦町大室	文化
	八とまと	市街地	文化
	五島椿まつり	市内	自然・文化
2	五島椿マラソン	三井楽町	健康
	岐宿町産業祭	岐宿町	食
3	雷江さくらまつり	雷江町	自然
	五島綱引選手権 in 奈留	奈留町	健康
4	菜の花まつり	岐宿町	自然

月	内容	場所	分類
5	こども自然公園大会鬼岳バラモン風擺け	鬼岳	自然
	雷江半島ブルーライン健康ウォーク大会	雷江町	健康
6	五島長崎国際トライアスロン大会(バラモンキング)	市内	健康
	ぎょうが崎漁火祭	岐宿町	食・文化
	チャンココ	市内	文化
	雷江まつり	雷江町	食・文化
8	玉之浦港まつり	玉之浦町	食・文化
	奈留夏まつり	奈留町	食・文化
	五島夕やけマラソン	市内	健康
	例大祭	岐宿町厳立神社	文化
9	例大祭	玉之浦町白鳥神社	文化
	五島市民体育大会	市内	健康
	福江みなとまつり	福江港	食
	例大祭	雷江町雷江神社	文化
10	例大祭	奈留町奈留神社	文化
	例大祭	花鳥神社	文化
	例大祭	三井楽天満神社	文化
	大宝の砂打ち	玉之浦町	文化
11	三井楽万葉まつり	三井楽町	食・文化
	長崎五島ツアーデー	市内	健康
	雷江産業祭	雷江町	食
12	最後の夕陽鑑賞会	玉之浦町大瀬崎	自然

イベント情報

五島市イベント年間スケジュール